

LEGENDA:

- PROJEKTOWANA OŚ DROCI
- PROJEKTOWANY KRAWĘŻNIK
- PROJEKTOWANE OBRZEŻE BETONOWE
- SCHEMAT PROJEKTOWANEGO OZNAKOWANIA POZIOMEGO
- PROJEKTOWANY ŚCIEK TYPU "MULDA"
- PROJEKTOWANA BARIERA DROCOWA
- PROJEKTOWANA BALUSTRA W REJONIE DZIKIEGO PRZEJŚCIA PRZESZ TORY
- SCHEMAT PROJEKTOWANEJ KANALIZACJI DESZCZOWEJ
- SCHEMAT PROJEKTOWANEGO OŚWIETLENIA ULICZNEGO
- PROJEKTOWANY RÓW OTWARTY (schemat oznaczenia)
- ZAKRES REALIZACJI INWESTYCJI
- GRANICE ISTNIEJĄCEGO PASA DROCOWEGO DROCI POWIATOWEJ
- GRANICE ISTNIEJĄCEGO PASA DROCOWEGO DROCI GMINNEJ
- GRANICA WÓD PŁYNĄCYCH
- GRANICE ISTNIEJĄCEGO PASA KOLEJOWEGO
- ODLEGŁOŚĆ 10M OD OBSZARU KOLEJOWEGO
- ODLEGŁOŚĆ 20M OD OSI SKRAJNEGO TORU
- PROJEKTOWANE JEZDNI
- PROJEKTOWANY CHODNIK (kostka brukowa)
- PROJEKTOWANA ŚCIEZKA ROWEROWA (asfaltowa)
- PROJEKTOWANY CIĄG PIESZO-ROWEROWY (asfaltowy)
- PRZEJAZD KOLEJOWY DO PRZEBUDOWY
- PROJEKTOWANA ZATOKA AUTOBUSOWA

Inwestor:		Gmina Andrychów Rynek 15, 34-120 ANDRYCHÓW		Biuro projektowe:		 PRACOWNIA INŻYNIERSKA KLOTOIDA spółka z ograniczoną odpowiedzialnością z siedzibą w Krakowie 30-693 Kraków, ul. Bochenka 16a tel. (12) 359-17-25, fax (12) 358-56-10 e-mail: biuro@klotoida.pl	
Nazwa opracowania/Nazwa obiektu budowlanego: Konceptja budowy łącznika ul. Dąbrowskiego z ul. Wyzwolenia w Andrychowie							
Adres obiektu budowlanego:		Miasto/Miejscowość: Andrychów		Powiat: wadowicki		Województwo: małopolskie	
Część:		KONCEPCJA				Skala: 1:500	
Branża:		DROGOWA WRAZ Z ODWODNIENIEM I OŚWIETLENIEM					
Funkcja:		Imię, Nazwisko:		Uprawnienia/Specjalność:		Podpis:	
Projektant:		mgr inż. Hubert PAWLAK		MAP/0102/P000/D7 Drogi			
Opracował:		mgr inż. Marcin FELIKS		-			
Sprawdzający:		mgr inż. Paweł MIESZKOWSKI		MAP/0232/P000/D6 Drogi			
Nazwa rysunku:		Plan sytuacyjny, cz.1				Nr rys. 2.1 Wersja: 21	
Prawa autorskie zastrzeżone. Łączenie z prawami reprodukcji lub udostępniania osobom trzecim. niezgodnie z rysunkiem lub jego częścią bez upoważnienia inwestora.				Kraków, luty 2018 r.		Opracowanie: 719-ADW	

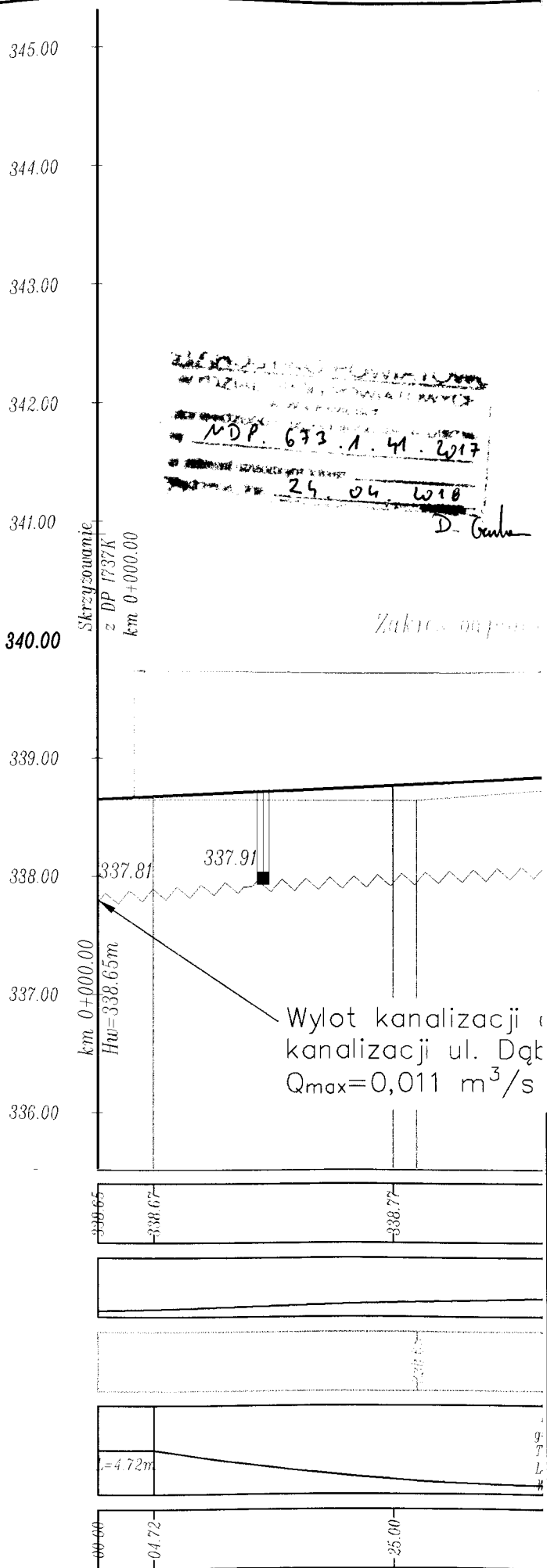
RZĘDNE NIWELETY

GEOMETRIA PIONOWA

RZĘDNE TERENU



GEOMETRIA POZIOMA

ODLEGŁOŚCI



LEGENDA:

- PROJEKTOWANA NIWELETA
- - - ISTNIEJĄCY TEREN
- - - NIWELETA ROWU PRAWEGO
- - - PROJEKTOWANA KANALIZACJA DESZCZOWA (DNO KANAŁU PRAWEGO)
- - - PROJEKTOWANA KANALIZACJA DESZCZOWA (DNO KANAŁU LEWEGO)
- ▭ PROJEKTOWANY WPUST DESZCZOWY (PARA WPUSTÓW)
- △ MIN. LUB MAX. WYSOKOŚĆ NIWELETY (gdy znajduje się na łuku pionowym)
- ▭ PRZEPUST DROGOWY
- ▨ SKRZYŻOWANIE PO PRAWEJ STRONIE DROGI
- ▨ SKRZYŻOWANIE PO LEWEJ STRONIE DROGI

Inwestor:		Biuro projektowe:	
 <div>Gmina Andrychów Rynek 15, 34-120 ANDRYCHÓW</div>		 <div>PRACOWNIA INŻYNIERSKA KLOTOIDA <small>biuro z ograniczoną odpowiedzialnością z siedzibą w Krakowie</small> 30-693 Kraków, ul. Bochenka 16a tel. (12) 359-17-25, fax (12) 358-56-10 e-mail: biuro@klotoida.pl</div>	
Nazwa opracowania/Nazwa obiektu budowlanego:			
Konceptcja budowy łącznika ul. Dąbrowskiego z ul. Wyzwolenia w Andrychowie			
Adres obiektu budowlanego:	Miasto/Miejscowość:	Powiat:	Województwo:
	Andrychów	wadowicki	małopolskie
Część:	KONCEPCJA		Skala:
			1:500/50
Branża:	DROGOWA WRAZ Z ODWODNIENIEM I OŚWIETLENIEM		
Funkcja:	Imię, Nazwisko:	Uprawnienia/Specialność:	Podpis:
Projektant:	mgr inż. Hubert PAWLAK	MAP/0102/POOD/07 Drogi	
Opracował:	mgr inż. Marcin FELIKS	-	
Sprawdzający:	mgr inż. Paweł MIESZKOWSKI	MAP/0232/POOD/06 Drogi	
Nazwa rysunku:	Profil podłużny odc. ul. Dąbrowskiego – ul. Kościuszki		Nr rys. 3.1
Prosimy o autorskie zastrzeżenia, formę z prawem reprodukcji lub udostępniania osobom trzecim niniejszego rysunku lub jego części bez upoważnienia Inwestora.		Kraków, luty 2018 r.	Opracowanie: 719-ADW