

VARHAŇOVCE-KOMUNIKÁCIE V RÓMSKEJ OSADE-2. ETAPA

Dokumentácia pre stavebné povolenie a realizáciu stavby

Zoznam dokladov

1. Vyjadrenie HaZZ
2. Vyjadrenie VSD
3. Vyjadrenie ST
4. Vyjadrenie VVS
5. Vyjadrenie KDI
6. Vyjadrenie SPP
7. Vyjadrenie OÚ-OSŽP

(1)

**OKRESNÉ RIADITEĽSTVO HASIČSKÉHO
A ZÁCHRANNÉHO ZBORU V PREŠOVE**

Oddelenie požiarnej prevencie

Požiarická 1, 080 01 Prešov

• •
Stavoprojekt, s.r.o.
Jarková 31
080 01 Prešov
• •

Váš list číslo/zo dňa
194/2020/*
17.08.2020

Naše číslo
ORHZ-PO2-2020/000798-006

Vybavuje linka
npor. Ing. Martin Remeta

Prešov
22.09.2020

Vec

Varhaňovce – Komunikácie v rómskej osade – 2. etapa: Obec Varhaňovce
- stanovisko na účely stavebného konania

Okresné riaditeľstvo Hasičského a záchranného zboru v Prešove posúdilo podľa § 28 zákona č. 314/2001 Z. z. o ochrane pred požiarimi v znení neskorších predpisov a § 40, § 40b vyhlášky Ministerstva vnútra SR č. 121/2002 Z. z. o požiarnej prevencii v znení neskorších predpisov projektovú dokumentáciu stavby z hľadiska protipožiarnej bezpečnosti stavby pre stavebné konanie „Varhaňovce – Komunikácie v rómskej osade – 2. etapa: Obec Varhaňovce“ a s riešením protipožiarnej bezpečnosti stavby **súhlasí** bez pripomienok.

Toto stanovisko nenahrádza stanovisko orgánu štátneho požiarneho dozoru pre konanie nasledujúce podľa zákona č. 50/1976 Zb. o územnom plánovaní a stavebnom poriadku (stavebný zákon) v znení neskorších predpisov a spolu s nami overenou projektovou dokumentáciou ho požadujeme predložiť pri kolaudačnom konaní.

Posúdenú projektovú dokumentáciu si môžete prevziať osobne v čase úradných hodín.

Prílohy: 1 x PD sada č. 3 + RPBS (08/2020)

pplk. Ing. Ľubomír Tod'or
riaditeľ



MINISTERSTVO
VNÚTRA
SLOVENSKEJ REPUBLIKY

Telefón
+421/51/708 23 75

Fax

E-mail
sekretariat.poz@minv.sk

Internet
www.minv.sk

IČO
00151866



247/20
20054 (2)

Váš list číslo/zo dňa: 540504/2020/29.09.2020
Naše číslo: 16243/2020/
Vybavuje: Ing. Ján Sabol
Telefón/E-mail: /sabol_jan@vsdas.sk
Miesto/Dátum: PO/19.10.2020

Nový Užívateľ
STAVOPROJEKT s.r.o
Jarková 31
080 01 Prešov

Vec: Vyjadrenie prevádzkovateľa distribučnej sústavy VSD, a.s. k projektovej dokumentácii umiestnenia stavby

Názov stavby: Varhaňovce - komunikácia v rómskej osade - 2. etapa
Odborné miesto:

Vážený žiadateľ,

Našej spoločnosti bola predložená na posúdenie projektová dokumentácia (PD) umiestnenia stavby:

- a) Názov stavby: Varhaňovce - Komunikácie v rómskej osade - 2. Etapa
- b) Žiadateľ (investor): Obec Varhaňovce
- c) Miesto stavby: K.ú. Varhaňovce, Obec Varhaňovce

Vyjadrenie

Upozorňujeme Vás, že v blízkosti záujmovej oblasti, vyznačenej v zaslaných mapových podkladoch sa nachádzajú podzemné vedenia NN.

Upozornenie na ochranné pásma v zmysle § 43, zákona 251/2012 Z.z:

(1) Na ochranu zariadení sústavy sa zriaďujú ochranné pásma. Ochranné pásmo je priestor v bezprostrednej blízkosti zariadenia sústavy, ktorý je určený na zabezpečenie spoľahlivej a plynulej prevádzky a na zabezpečenie ochrany života a zdravia osôb a majetku.

(7) Ochranné pásmo vonkajšieho podzemného elektrického vedenia je vymedzené zvislými rovinami po oboch stranách krajných káblov vedenia vo vodorovnej vzdialenosti meranej kolmo na toto vedenie od krajného kábla. Táto vzdialenosť je

a) 1 m pri napätí do 110 kV vrátane vedenia riadiacej regulačnej a zabezpečovacej techniky,

(8) V ochrannom pásme vonkajšieho podzemného elektrického vedenia a nad týmto vedením je okrem prípadov podľa odseku 14, zakázané

a) zriaďovať stavby, konštrukcie, skládky, vysádzať trvalé porasty a používať osobitne ťažké mechanizmy,

b) vykonávať bez predchádzajúceho súhlasu prevádzkovateľa elektrického vedenia zemné práce a iné činnosti, ktoré by mohli ohroziť elektrické vedenie, spoľahlivosť a bezpečnosť prevádzky, prípadne sťažiť prístup k elektrickému vedeniu.

S plánovanými zemnými prácami v blízkosti podzemných vedení súhlasíme, žiadame však dodržať nasledovné podmienky.

1. Pred začatím zemných prác v prípade potreby si objednajte vytýčenie káblov zaslaním objednávky a mapového podkladu s **vyznačenou záujmovou oblasťou** na e-mailovú adresu: skripko_stefan@vsdas.sk, tel. 055 610 2792 - Ing. Štefan Škripko, alebo stolicny_peter@vsdas.sk, tel. 055 610 2213 – Ing. Peter Stoličný.
2. V prípade, že bude križované naše podzemné vedenie, alebo dôjde ku súbehu plánovaného

Kontakty

Zákaznícka linka VSD: 0850 123 312 • info@vsds.sk • www.vsds.sk • **Poruchová linka VSD:** 0800 123 332

Adresa pre písomný kontakt: Východoslovenská distribučná, a.s., Mlynská 31, 042 91 Košice, Slovenská republika

Spoločnosť je zapísaná v Obchodnom registri Okresného súdu Košice I, oddiel Sa, vložka 1411/V, IČO: 36 599 361, DIČ: 2022082997, IČ DPH: SK2022082997

Bankové spojenie: Citibank Europe plc., pobočka zahraničnej banky, IBAN: SK07 6130 0000 0020 0846 0108, BIC: CITI SK BA



- výkopu s ním, je bezpodmienečne nutné zaistiť naše vedenie proti vzniku previsu.
3. Odkryté vedenie musí byť chránené proti mechanickému poškodeniu.
 4. Pri križovaní, resp. súbehu nášho vedenia s novo ukladateľmi inžinierskymi sieťami musia byť dodržané minimálne vzdialenosti, stanovené v STN 73 6005 Zmena a) tab. 1,2.
 5. Pred zasypaním odkrytého kábla Východoslovenskej distribučnej a.s. žiadame, aby bol prizvaný zástupca našej spoločnosti kvôli kontrole nepoškodenosti vedenia.
 6. Zástupcu našej spoločnosti žiadame kontaktovať minimálne 2 pracovné dni pred zasypaním odkrytého kábla.
Kontakt na zástupcu našej spoločnosti: 055/610 1368.
 7. Pri zmene kategórie priestoru (povrchu) nad jestvujúcimi NN a VN podzemnými vedeniami v zmysle STN 73 6005 (chodník, vozovka, voľný terén) je potrebné na náklady stavebníka doplniť podľa potreby ochranu el. káblov proti ich mechanickému poškodeniu v súlade s normami STN 34 1050, STN 33 2000-5-52 a 73 6005.

Ďalej Vás upozorňujeme, že môže dôjsť k styku s elektroenergetickými zariadeniami, ktoré nie sú v majetku VSD, a.s., prostredníctvom, ktorých sú napájaní odberatelia elektrickej energie. Ich priebehy neevidujeme.

K umiestneniu stavby „**cestná komunikácia**“, podľa predloženej situácie nemáme z hľadiska záujmov a pôsobnosti našej spoločnosti výhrady, ak budú dodržané naše vyššie uvedené podmienky.

Predmetné vyjadrenie slúži pre účely územného a stavebného konania.

Vyjadrenie platí jeden rok, pričom aj pred uplynutím tejto lehoty stráca platnosť v prípade zmeny údajov, na základe ktorých bolo vydané.

S pozdravom

Ing. Jaroslav Valichnáč
vedúci oddelenia Rozvoj distribučnej sústavy VN
a NN

Ing. Ján Sabol
vedúci technik - rozvoj distribučnej sústavy VN a NN

Kontakty

Zákaznícka linka VSD: 0850 123 312 • info@vsds.sk • www.vsds.sk • **Poruchová linka VSD:** 0800 123 332

Adresa pre písomný kontakt: Východoslovenská distribučná, a.s., Mlynská 31, 042 91 Košice, Slovenská republika

Spoločnosť je zapísaná v Obchodnom registri Okresného súdu Košice I, oddiel Sa, vložka 1411/V, IČO: 36 599 361, DIČ: 2022082997, IČ DPH: SK2022082997

Bankové spojenie: Citibank Europe plc., pobočka zahraničnej banky, IBAN: SK07 8130 0000 0020 0848 0108, BIC: CITI SK BA



Člen innogy

Operatívny asset manažment

Vyhotočil: SABOL_JAN

1:1 000

4,8 250 4,5 9 13,5
m**Legenda:****ZVN a VVN Vedenia**

VVN kábel

VVN vzduch

ZVN kábel

ZVN vzduch

VN Vedenia

VN kábel

VN vzduch

NN Vedenia

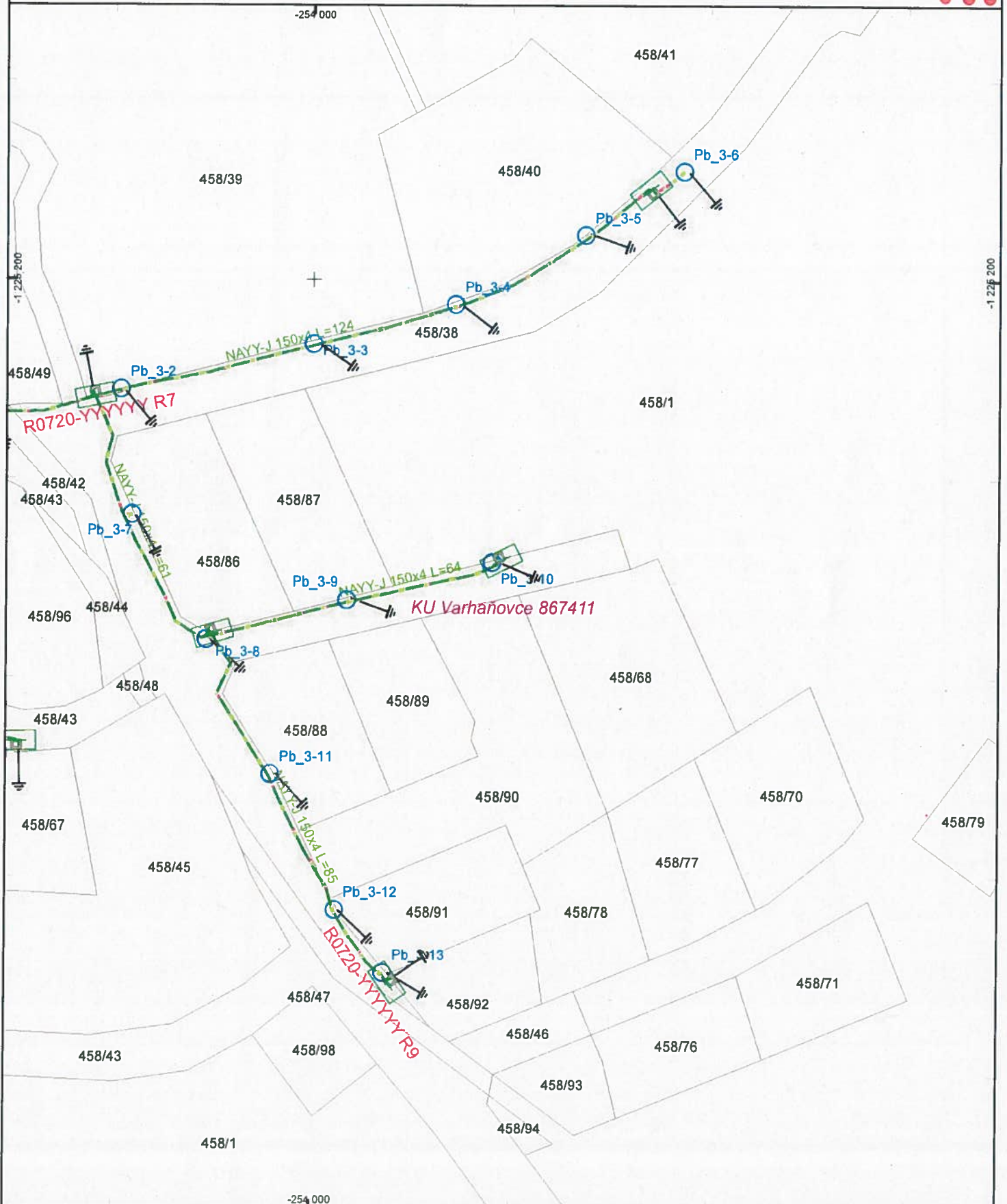
NN kábel

NN vzduch

**NN Pripojky
(orientačné zakreslenie)**

NN káblová prípojka

NN vzdušná prípojka

Trafostanice


Dátum: 19. 10. 2020

 Vektorová katastrálna mapa:
 © Úrad geodézie, kartografie a katastra Slovenskej republiky

 Ortofotomapa © Geodis Slovakia, s.r.o.
 Ortofotomapa © Eurosense, s.r.o.
 © Prispievatelia OpenStreetMap



Kontakt: Slovak Telekom, a.s., Bajkalská 28, 817 62 Bratislava
číslo účtu: 2940223/7500
IČO/IČ DPH: 35 763 469/SK2020273893
Obch. register: Obchodný register Okresného súdu BA I, Sa 2081/B

212/20
20056
3



Dobierka na účet
Dátum podania:
14.09.2020

RE 85 657 407 2 SK
Číslo vyjadrenia: 6612025568
Cena dobierky: 16,99 Euro

72946354-1-3
12-5 0

Stavoprojekt s.r.o Prešov Ing Vojtech Kačala
Jarková 31
080 01 Prešov

Vyjadrenie k existencii telekomunikačných vedení a rádiových zariadení a všeobecné podmienky ochrany siete spoločnosti Slovak Telekom, a.s. a DIGI SLOVAKIA, s.r.o.*

Podľa § 66 ods. 6 zákona č. 351/2011 Z. z. o elektronických komunikáciách, pre účely územného
a stavebného konania a v zmysle ďalších právnych predpisov.

Vydané pre:

Stavebník	Stavoprojekt s.r.o Prešov Ing Vojtech Kačala	
Záujmové územie	Názov stavby	Varhaňovce-komunikácie v rómskej osade-2. etapa
	Dôvod žiadosti	Územné konanie
	Účel stavby	Inžinierske stavby
	Katastrálne územie	Varhaňovce
	Parcelné číslo	482,392,484/2,458/109,458/117,

Číslo vyjadrenia:
6612025568

Platnosť vyjadrenia do:
10.03.2021

Dátum vydania:
10.09.2020

Žiadateľ vo svojej žiadosti vyznačil záujmové územie a vyplnil všetky potrebné údaje pre vydanie vyjadrenia
o existencii telekomunikačných vedení a rádiových zariadení (ďalej len Vyjadrenie). Žiadateľ zodpovedá za
správnosť a úplnosť vyplnenej žiadosti a zároveň za to, že uvedené parcelné čísla zodpovedajú
vyznačenému záujmovému územiu v mape zobrazenej nižšie (ďalej len polygón).

Na základe Vašej žiadosti o vyjadrenie Vám Slovak Telekom, a.s. dáva nasledovné stanovisko pre
vyznačené záujmové územie.

Nedôjde do styku

so sieťami elektronických komunikácií (ďalej len SEK) spoločnosti Slovak Telekom, a.s. a/alebo DIGI
SLOVAKIA, s.r.o.

- Existujúce zariadenia sú chránené ochranným pásmom (§68 zákona č. 351/2011 Z. z.) a zároveň je potrebné dodržať ustanovenie §65 zákona č. 351/2011 Z. z. o ochrane proti rušeniu.
- Vyjadrenie stráca platnosť uplynutím doby platnosti uvedenej vyššie vo vyjadrení, v prípade zmeny vyznačeného polygónu, dôvodu žiadosti, účelu žiadosti, v prípade ak uvedené parcelné číslo v žiadosti nezodpovedá vyznačenému polygónu alebo k si stavebník nesplní povinnosť podľa bodu 3.
- Stavebník alebo ním poverená osoba je povinná v prípade ak zistil, že jeho zámer, pre ktorý podal uvedenú žiadosť je v kolízii so SEK Slovak Telekom, a.s. a/alebo DIGI SLOVAKIA, s.r.o. alebo zasahuje do ochranného pásma týchto sietí (najneskôr pred spracovaním projektovej dokumentácie stavby), vyzvať spoločnosť Slovak Telekom, a.s. na stanovenie konkrétnych podmienok ochrany alebo preloženia SEK prostredníctvom zamestnanca spoločnosti povereného správou sietí:

* Spoločnosť DIGI SLOVAKIA, s.r.o., Röntgenova 26, 851 01 Bratislava, IČO: 35 701 722, spoločnosť s ručením obmedzeným zapísaná v Obchodnom registri Okresného súdu Bratislava I, oddiel Sro, vložka č. 24813/B poverila spoločnosť Slovak Telekom, a.s. na vydávanie vyjadrení podľa § 66 ods. 6 zákona č. 351/2011 Z.z. vo vzťahu k verejnej elektronickej komunikačnej sieti spoločnosti DIGI SLOVAKIA, s.r.o., na komunikáciu so žiadateľmi a na vytyčovanie vedení verejnej elektronickej komunikačnej sieti spoločnosti DIGI SLOVAKIA, s.r.o. na povrchu terénu.

Číslo vyjadrenia: 6612025568



Kontakt: Slovak Telekom, a.s., Bajkalská 28, 817 62 Bratislava
číslo účtu: 2940223/7500
IČO/IČ DPH: 35 763 469/SK2020273893
Obch. register: Obchodný register Okresného súdu BA I, Sa 2081/B

Danka Chovanová, danka.chovanova@telekom.sk, +421 51 7711551

4. V prípade ak na Vami definovanom území v žiadosti o vyjadrenie sa nachádza nadzemná telekomunikačná sieť, ktorá je vo vlastníctve Slovak Telekom, a.s. a/alebo DIGI SLOVAKIA, s.r.o., je potrebné zo strany žiadateľa zabezpečiť nadzemnú sieť proti poškodeniu alebo narušeniu ochranného pásma.

5. Nedodržanie vyššie uvedených podmienok ochrany zariadení je porušením povinností podľa § 68 zákona č. 351/2011 Z.z. o elektronických komunikáciách v platnom znení.

6. Žiadateľ môže vyjadrenie použiť iba pre účel, pre ktorý mu bolo vystavené. Okrem použitia pre účel konaní podľa stavebného zákona a následnej realizácie výstavby, žiadateľ nie je oprávnený poskytnuté informácie a dáta ďalej rozširovať, prenajímať alebo využívať bez súhlasu spoločnosti Slovak Telekom, a.s.

7. Žiadateľa zároveň upozorňujeme, že v prípade ak plánuje napojiť nehnuteľnosť na verejnú elektronickú komunikačnú sieť úložným vedením, je potrebné do projektu pre územné rozhodnutie doplniť aj telekomunikačnú prípojku

8. Prílohy k vyjadreniu:

- Situačný výkres obsahujúci záujmové územie žiadateľa

Dôležité upozornenie: Od 1.1.2017: V § 67e ods. 1 zákona č. 351/2011 Z. z. o elektronických komunikáciách sa zavádza povinnosť, aby všetky novopostavené budovy a budovy, ktoré prechádzajú stavebnými úpravami vnútorných rozvodov, na ktorých uskutočnenie je potrebné stavebné povolenie, boli vybavené vysokorychlostnou fyzickou infraštruktúrou v budove a prístupovým bodom k nej.



Slovak Telekom a.s.
Bajkalská 28
817 62 Bratislava

za prevádzkovateľa SEK

48

Situačný výkres zaujmového územia (klad mapových listov)



LEGENDA

- Záujmové územie
 (B) Bod napojenia
 — Trasa podzemných oznamovacích vedení ST - zameraný priebeh
 - - - Trasa podzemných oznamovacích vedení ST - nezameraný priebeh
 Trasa podzemných oznamovacích vedení ST - odhadovaný priebeh

- | | |
|---|--|
|  | Trasa kábelvodu alebo kolektoru - zameraný priebeh |
|  | Trasa kábelvodu alebo kolektoru - nezameraný priebeh |
|  | Šachta kábelvodu alebo kolektoru |
|  | Trasa podzemných elektrických vedení ST - zameraný priebeh |
|  | Trasa podzemných elektrických vedení ST - nezameraný priebeh |
| | Trasa podzemných elektrických vedení ST - odhadovaný priebeh |



Kontakt: Slovak Telekom, a.s., Bajkalská 28, 817 62 Bratislava
číslo účtu: 2940223/7500
IČO/IČ DPH: 35 763 469/SK2020273893
Obch. register: Obchodný register Okresného súdu BA I, Sa 2081/B



Dobierka na účet
Dátum podania:
14.09.2020

RE 85 657 408 6 SK
Číslo vyjadrenia: 6612025569
Cena dobierky: 16,99 Euro

72946355-1-3
13-5 P

Stavoprojekt s.r.o Prešov Ing Vojtech Kačala
Jarková 31
080 01 Prešov

Vyjadrenie k existencii telekomunikačných vedení a rádiových zariadení a všeobecné podmienky ochrany siete spoločnosti Slovak Telekom, a.s. a DIGI SLOVAKIA, s.r.o.*

Podľa § 66 ods. 6 zákona č. 351/2011 Z. z. o elektronických komunikáciách, pre účely územného
a stavebného konania a v zmysle ďalších právnych predpisov.

Vydané pre:

Stavebník	Stavoprojekt s.r.o Prešov Ing Vojtech Kačala	
Záujmové územie	Názov stavby	Varhaňovce-komunikácie v rómskej osade-2. etapa
	Dôvod žiadosti	Územné konanie
	Účel stavby	Inžinierske stavby
	Katastrálne územie	Varhaňovce
	Parcelné číslo	354/5

Číslo vyjadrenia:
6612025569

Platnosť vyjadrenia do:
10.03.2021

Dátum vydania:
10.09.2020

Žiadateľ vo svojej žiadosti vyznačil záujmové územie a vyplnil všetky potrebné údaje pre vydanie vyjadrenia
o existencii telekomunikačných vedení a rádiových zariadení (ďalej len Vyjadrenie). Žiadateľ zodpovedá za
správnosť a úplnosť vyplnenej žiadosti a zároveň za to, že uvedené parcelné čísla zodpovedajú
vyznačenému záujmovému územiu v mape zobrazenej nižšie (ďalej len polygón).

Na základe Vašej žiadosti o vyjadrenie Vám Slovak Telekom, a.s. dáva nasledovné stanovisko pre
vyznačené záujmové územie.

Nedôjde do styku

so sieťami elektronických komunikácií (ďalej len SEK) spoločnosti Slovak Telekom, a.s. a/alebo DIGI
SLOVAKIA, s.r.o.

- Existujúce zariadenia sú chránené ochranným pásmom (§68 zákona č. 351/2011 Z. z.) a zároveň je potrebné dodržať ustanovenie §65 zákona č. 351/2011 Z. z. o ochrane proti rušeniu.
- Vyjadrenie stráca platnosť uplynutím doby platnosti uvedenej vyššie vo vyjadrení, v prípade zmeny vyznačeného polygónu, dôvodu žiadosti, účelu žiadosti, v prípade ak uvedené parcelné číslo v žiadosti nezodpovedá vyznačenému polygónu alebo k si stavebník nesplní povinnosť podľa bodu 3.
- Stavebník alebo ním poverená osoba je povinná v prípade ak zistil, že jeho zámer, pre ktorý podal uvedenú žiadosť je v kolízii so SEK Slovak Telekom, a.s. a/alebo DIGI SLOVAKIA, s.r.o. alebo zasahuje do ochranného pásma týchto sietí (najneskôr pred spracovaním projektovej dokumentácie stavby), vyzvať spoločnosť Slovak Telekom, a.s. na stanovenie konkrétnych podmienok ochrany alebo preloženia SEK prostredníctvom zamestnanca spoločnosti povereného správou siete:

* Spoločnosť DIGI SLOVAKIA, s.r.o., Röntgenova 26, 851 01 Bratislava, IČO: 35 701 722, spoločnosť s ručením obmedzeným
zapísaná v Obchodnom registri Okresného súdu Bratislava I, oddiel Sro, vložka č. 24813/B poverila spoločnosť Slovak Telekom, a.s.
na vydávanie vyjadrení podľa § 66 ods. 6 zákona č. 351/2011 Z.z. vo vzťahu k verejnej elektronickej komunikačnej sieti spoločnosti
DIGI SLOVAKIA, s.r.o., na komunikáciu so žiadateľmi a na vytyčovanie vedení verejnej elektronickej komunikačnej sieti
spoločnosti DIGI SLOVAKIA, s.r.o. na povrchu terénu.



Kontakt: Slovak Telekom, a.s., Bajkalská 28, 817 62 Bratislava
číslo účtu: 2940223/7500
IČO/IČ DPH: 35 763 469/SK2020273893
Obch. register: Obchodný register Okresného súdu BA I, Sa 2081/B

Danka Chovanová, danka.chovanova@telekom.sk, +421 51 7711551

4. V prípade ak na Vami definovanom území v žiadosti o vyjadrenie sa nachádza nadzemná telekomunikačná sieť, ktorá je vo vlastníctve Slovak Telekom, a.s. a/alebo DIGI SLOVAKIA, s.r.o., je potrebné zo strany žiadateľa zabezpečiť nadzemnú sieť proti poškodeniu alebo narušeniu ochranného pásma.

5. Nedodržanie vyššie uvedených podmienok ochrany zariadení je porušením povinností podľa § 68 zákona č. 351/2011 Z.z. o elektronických komunikáciách v platnom znení.

6. Žiadateľ môže vyjadrenie použiť iba pre účel,, pre ktorý mu bolo vystavené. Okrem použitia pre účel konaní podľa stavebného zákona a následnej realizácie výstavby, žiadateľ nie je oprávnený poskytnuté informácie a dáta ďalej rozširovať, prenajímať alebo využívať bez súhlasu spoločnosti Slovak Telekom, a.s.

7. Žiadateľa zároveň upozorňujeme, že v prípade ak plánuje napojiť nehnuteľnosť na verejnú elektronickú komunikačnú sieť úložným vedením, je potrebné do projektu pre územné rozhodnutie doplniť aj telekomunikačnú prípojku

8. Prílohy k vyjadreniu:

- Situačný výkres obsahujúci záujmové územie žiadateľa

Dôležité upozornenie: Od 1.1.2017: V § 67e ods. 1 zákona c. 351/2011 Z. z. o elektronických komunikáciách sa zavádza povinnosť, aby všetky novopostavené budovy a budovy, ktoré prechádzajú stavebnými úpravami vnútorných rozvodov, na ktorých uskutočnenie je potrebné stavebné povolenie, boli vybavené vysokorychlostnou fyzickou infraštruktúrou v budove a prístupovým bodom k nej.



Slovak Telekom a.s.
Bajkalská 28
817 62 Bratislava

za prevádzkovateľa SEK

48

Situačný výkres zaujmového územia (klad mapových listov)



LEGENDA

- Zaujmové územie
- Ⓟ Bod napojenia
- Trasa podzemných oznamovacích vedení ST - zameraný priebeh
- Trasa podzemných oznamovacích vedení ST - nezameraný priebeh
- Trasa podzemných oznamovacích vedení ST - odhadovaný priebeh

- Trasa káblovodu alebo kolektoru - zameraný priebeh
- Trasa káblovodu alebo kolektoru - nezameraný priebeh
- Šachta káblovodu alebo kolektoru
- Trasa podzemných elektrických vedení ST - zameraný priebeh
- Trasa podzemných elektrických vedení ST - nezameraný priebeh
- Trasa podzemných elektrických vedení ST - odhadovaný priebeh



Východoslovenská vodárenská spoločnosť, a.s.
závod Prešov
Kúpeľná 3, 080 01 Prešov
Call centrum: 051/7572 777
E-mail: zakaznik@vodarne.eu
www.vodarne.eu

Bankové spojenie:

ČSOB, a.s. IBAN: SK70 7500 0000 0000 2550 0183 SWIFT: CEKOSKBX

VÚB, a.s. IBAN: SK13 0200 0000 0029 2284 1155 SWIFT: SUBASKBX

UniCredit Bank Slovakia a.s. IBAN: SK58 1111 0000 0066 2641 7008 SWIFT: UNCRSKBX

210/20
20034
9

Zapísaná v Obchodnom registri Okresného súdu Košice I., oddiel: Sa, vložka č.: 1243/V • IČO: 36 570 460 • DIČ: 202 006 3518 • IČ DPH: SK202 006 3518

STAVOPROJEKT, s.r.o. PREŠOV
Jarková č. 31
080 01 Prešov

Váš list/zo dňa
194/2020

Naša značka
99365/2020/O

Vybavuje/telefón
Ing. Kurillová 051/7572350

Prešov
08.09.2020

VEC : stavba : „**Varhaňovce – Komunikácie v rómskej osade – 2. etapa**“
- žiadosť o vyjadrenie k PD stavby pre územné a stavebné konanie

Žiadosťou doručenou nášmu závodu dňa 18.08.2020 nás žiadate o vyjadrenie k predloženej PD stavby : „**Varhaňovce – Komunikácie v rómskej osade 2.etapa**“ v záujmovej lokalite k.ú. Varhaňovce na parcelách jednotlivých vlastníkov KN-C č. 484/2, 367, 363, 358, 354/5, 350, 337, 336, 334/2, 333/2, 458/1, 482, 458/74, 392, 458/109, 458/117, 458/167, 458/105, 354/2.

Investorom stavby je Obecný úrad Varhaňovce

Členenie stavby na prevádzkové súbory :

- SO 01- Miestne komunikácie – horná osada
- SO 02- Komunikácie pešie - horná osada
- SO 03- Miestna komunikácia- vetva „A“
- SO 04- Komunikácie pešie k vetve „A“
- SO 05- Miestna komunikácia-vetva „B“
- SO 06- Miestna komunikácia-vetva „C“
- SO 07- Komunikácie pešie pozdĺž vetvy „C“
- SO 08- Komunikácie pešie pozdĺž jestv. komunikácie

PD rieši výstavbu miestnych komunikácií a chodníkov. Budú slúžiť ako prístup k jestvujúcim a plánovaným rodinným domom v hornej a dolnej rómskej osade.

V záujmových lokalitách sú trasované potrubia **verejného vodovodu LT DN150mm** v majetku a v správe nášho závodu VVS, a.s. závod Prešov a potrubia **verejného vodovodu PVC DN110mm, HDPE DN110mm** v správe našej spoločnosti, ktoré sme Vám zakreslili v priložených situáciách (viď. Príloha). Zároveň Vás upozorňujeme na existenciu vodovodných prípojkov, ktoré sú vo vlastníctve majiteľov pripájaných nehnuteľností.

Verejnú kanalizáciu v obci Varhaňovce naša spoločnosť VVS, a.s. neprevádzkuje (ak je vybudovaná).

S vydaním územného a stavebného povolenia pre uvedenú stavbu z hľadiska nami sledovaných záujmov **súhlasíme s podmienkami** :

1. V zmysle Zákona č. 442/2002 Z.z. §27 ods.4 každý, kto vykonáva opravy, rekonštrukcie, terénne úpravy a iné stavebné práce, ktoré môžu mať vplyv na zariadenia verejného vodovodu alebo verejnej kanalizácie, je povinný po dohode s prevádzkovateľom vykonať neodkladne na svoje náklady prispôbenie poklopov, vstupov do šachiet, zasúvadlových uzáverov a iných objektov a zariadení verejného vodovodu alebo verejnej kanalizácie novému stavu, t.j. prispôbiť ich výšku novej nivelete.
2. Pri inžinierskych sieťach žiadame rešpektovať pásмо ochrany potrubia verejných vodovodov a verejných kanalizácií v správe nášho závodu, ktoré je 1,5 m na obidve strany od vonkajšieho okraja potrubia pri profile do 500 mm vrátane, a 2,5 m nad priemer 500 mm v zmysle §-u 19



Východoslovenská vodárenská spoločnosť, a.s.
závod Prešov
Kúpeľná 3, 080 01 Prešov
Call centrum: 051/7572 777
E-mail: zakaznik@vodarne.eu
www.vodarne.eu

Bankové spojenie:
ČSOB, a.s. IBAN: SK70 7500 0000 0000 2550 0183 SWIFT: CEKOSKBX
VÚB, a.s. IBAN: SK13 0200 0000 0029 2284 1155 SWIFT: SUBASKBX
UniCredit Bank Slovakia a.s. IBAN: SK58 1111 0000 0066 2641 7008 SWIFT: UNCRSKBX

Zapísaná v Obchodnom registri Okresného súdu Košice I., oddiel: Sa, vložka č.: 1243/V • IČO: 36 570 460 • DIČ: 202 006 3518 • IČ DPH: SK202 006 3518

Zákona č. 442/2002 Z. z. o verejných vodovodoch a verejných kanalizáciách v znení neskorších predpisov.

V pásme ochrany je zakázané vykonávať zemné práce, umiestňovať stavby, konštrukcie alebo iné podobné zariadenia alebo vykonávať činnosti, ktoré obmedzujú prístup k verejnému vodovodu alebo verejnej kanalizácie alebo ktoré by mohli ohroziť ich technický stav, vysádzať trvalé porasty, umiestňovať skládky, vykonávať terénne úpravy.

3. Upozorňujeme investora, že v prípade ak pred vypracovaním projektovej dokumentácie nebol vytýčený verejný vodovod, teda nebola upresnená trasa vodovodu naša spoločnosť neručí za informáciu o situovaní verejného vodovodu, čo je v súlade so Stavebným zákonom č. 50/1979 Z.z.
4. Presné vytýčenie inžinierskych sietí v teréne Vám na základe objednávky zabezpečia pracovníci nášho závodu (call centrum, č. tel.: 051/7572777). K objednávke je potrebné predložiť kópiu tohto vyjadrenia spolu s farebne vyznačeným mapovým podkladom. Termín vytýčenia je potrebné dohodnúť telefonicky cestou dispečingu na č. tel. 051/7572421. V prípade, že si žiadateľ neobjedná vytýčenie IS nenesie VVS, a.s. zodpovednosť za prípadné škody na majetku investora alebo VVS.

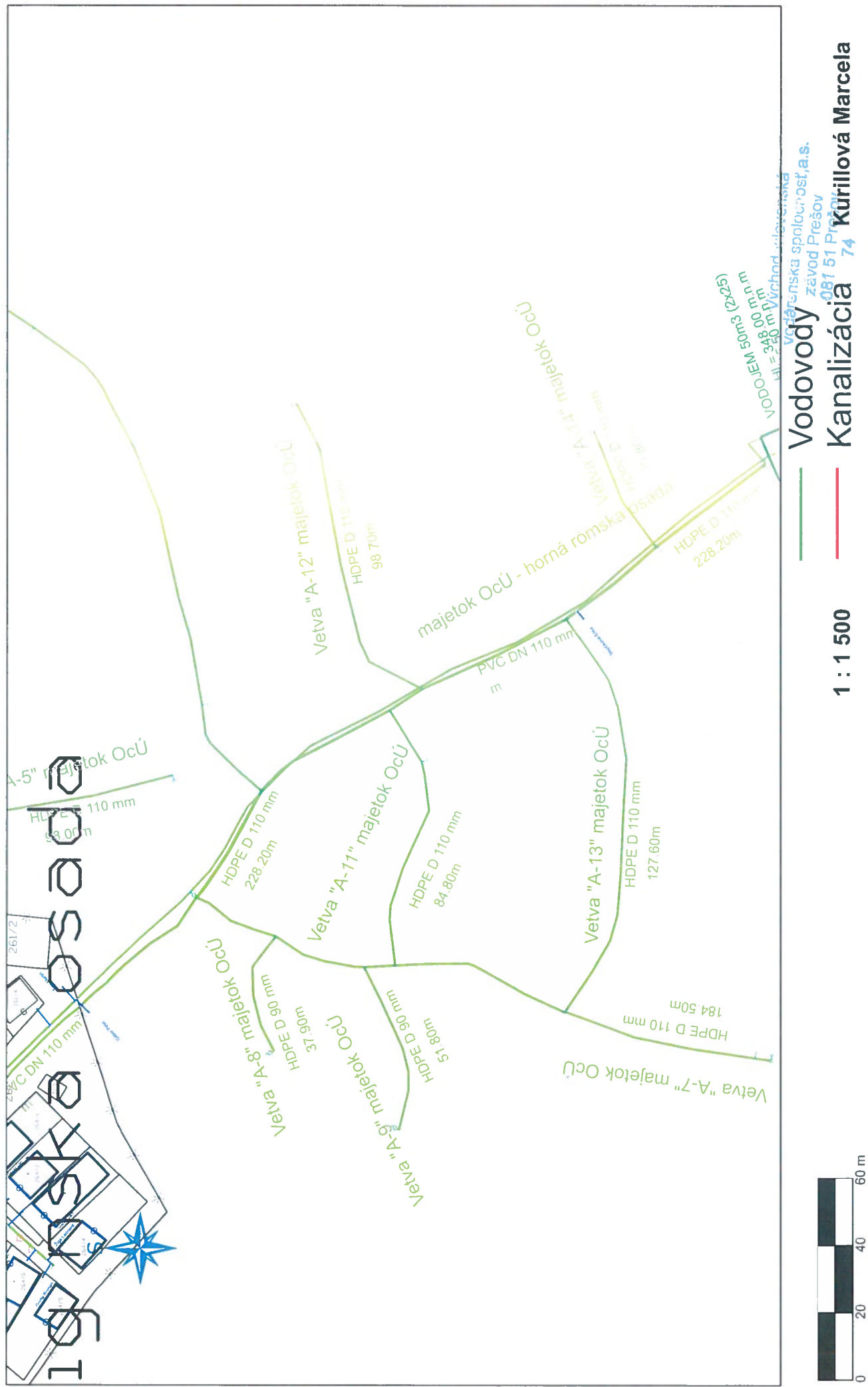
Toto vyjadrenie podlieha spoplatneniu v zmysle Zákona č. 442/2002 a v zmysle platného Cenníka „Vybrané výkony a služby vykonávané spoločnosťou VVS, a.s. Košice“.

Naše vyjadrenie platí 1 rok odo dňa vydania a stráca platnosť pri zmene údajov, na základe ktorých bolo vydané.

S pozdravom

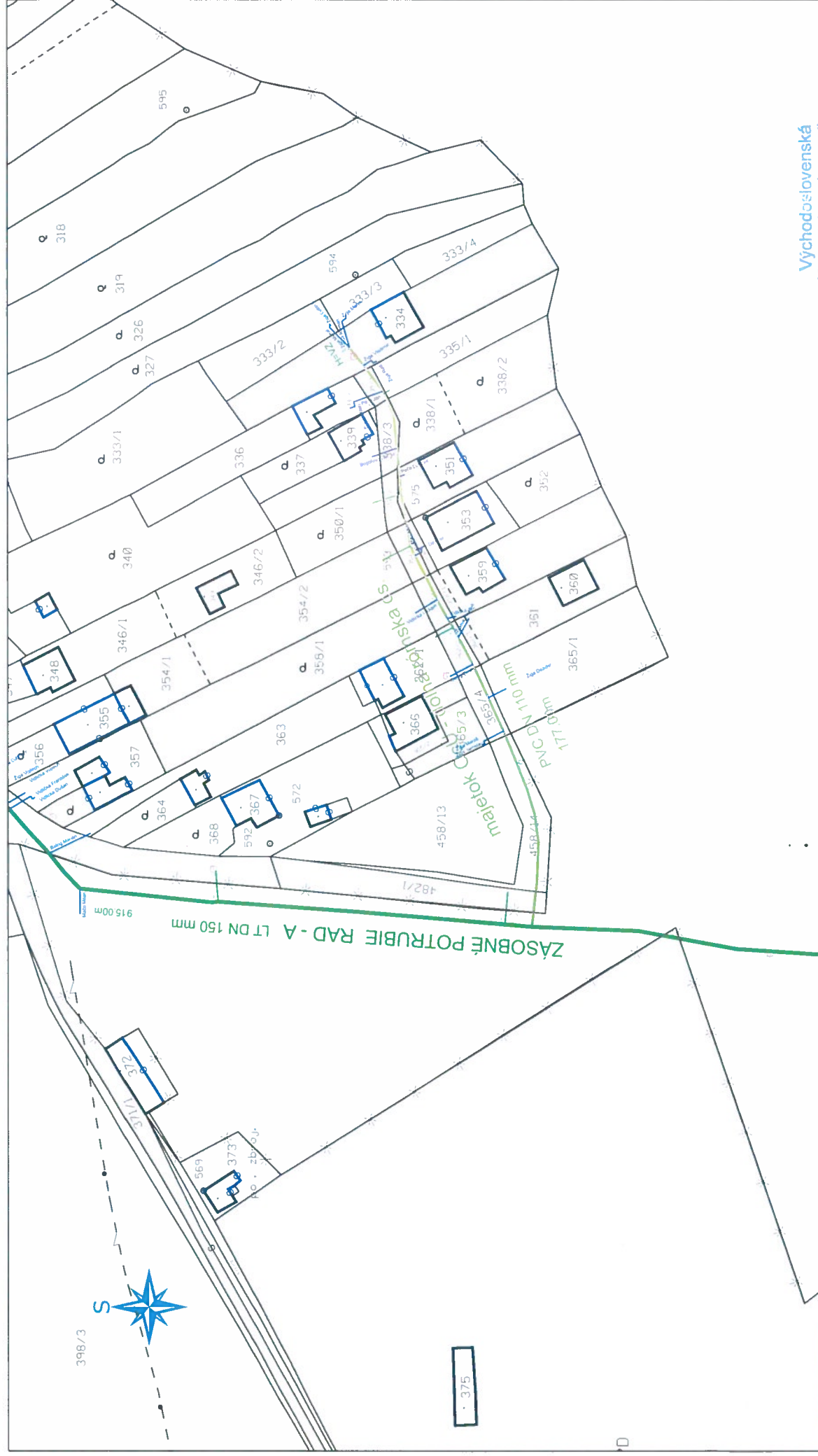
Východoslovenská
vodárenská spoločnosť, a.s.
závod Prešov
081 570 460
Ing. Karol KALINÁK
riaditeľ závodu

Prílohy: Vaše podklady 1xPD, 2x Situácia VVS, a.s. závod Prešov



Varhaňovce

7. 9. 2020, 10:39



Východoslovenská
vodárenská spoločnosť, a.s.

závod Prešov
081 51 Prešov

Kuřilová Marcela

Vodovody
Kanalizácia

1 : 1 500



259/20
20059
(5)

**KRAJSKÉ RIADITEĽSTVO POLICAJNÉHO ZBORU
V PREŠOVE**

Krajský dopravný inšpektorát
Pionierska 33, 080 05 Prešov

• •
STAVOPROJEKT s.r.o. PREŠOV
Ul. Jarkova 31
080 01 Prešov
• •

Váš list číslo/zo dňa
194/2020

Naše číslo
KRPZ-PO-KDI-25-236/2020

Vybavuje/linka
kpt. JUDr. Peter Pella

Prešov
27. 10. 2020

Vec

„Varhaňovce – Komunikácie v rómskej osade – 2. etapa“
- stanovisko

Na základe predloženej žiadosti a projektovej dokumentácie (DÚR) k stavbe: **„Varhaňovce – Komunikácie v rómskej osade – 2. etapa“**, vydáva Krajské riaditeľstvo Policajného zboru v Prešove Krajský dopravný inšpektorát (ďalej len „KDI“), ako dotknutý orgán v zmysle §-u 11 zákona č. 575/2001 Z. z. o organizácii činnosti vlády a organizácii ústrednej štátnej správy a podľa §-u 2 ods. 1 písm. j) zákona č. 171/1993 Z. z. o Policajnom zbore z hľadiska bezpečnosti a plynulosti cestnej premávky nasledujúce záväzné stanovisko v zmysle ustanovenia §-u 140b zákona č. 50/1976 Zb. o územnom plánovaní a stavebnom poriadku (stavebný zákon):

Po dôkladnom oboznámení sa s predloženou projektovou dokumentáciou uvedenej stavby KDI uvádza, že sa jedná o návrh pre výstavbu miestnych komunikácií a chodníkov v rámci existujúcej rómskej osady. Z uvedeného dôvodu je navrhované šírkové usporiadanie jednotlivých miestnych komunikácií s poukázaním na priestorové možnosti.

Na základe týchto skutočností KDI odporúča komunikáciu označenú v projektovej dokumentácii písmenom „G“ upraviť na obojsmernú komunikáciu (t. j. na úkor navrhovaného chodníka) a zároveň riešiť vedenie peších na navrhovaných pozemných komunikáciách v rámci rómskej osady prostredníctvom návrhu trvalého dopravného značenia (návrh predložiť v PD spracovanej v stupni DSP).



KRAJSKÉ
RIADITEĽSTVO
POLICAJNÉHO ZBORU
V PREŠOVE

Telefón
+421/96180 2507

Fax
+421/96180 4031

E-mail
peter.pella@minv.sk

Internet
www.minv.sk

IČO

Toto stanovisko nenahrádza stanoviská a rozhodnutia ostatných orgánov štátnej správy a územnej samosprávy !

Na vedomie:

1. Obec Varhaňovce, Obecný úrad, Varhaňovce 56, 082 05 Šarišské Bohdanovce



plk. Ing. Miroslav Vasil'ko
riaditeľ

6

Akciová spoločnosť je zapísaná v obchodnom registri Okresného súdu Bratislava 1, oddiel Sa, vložka číslo 3481/B

STAVOPROJEKT s. r. o. Prešov

Jarková 31

080 01 Prešov

Vaša značka	Naše číslo	Vybavuje / kontakt	Bratislava
poštou	TD/NS/0015/2021/Lö	055/2425524	7. 1. 2021

Vec: Vyjadrenie k žiadosti o stanovisko k projektovej dokumentácii pre stavebné povolenie
k umiestneniu stavby z hľadiska bezpečnostných a ochranných pásiem plynárenských zariadení.

Predmetom stanoviska spoločnosti SPP - distribúcia, a.s. (ďalej len „SPP-D“) je posúdenie predloženej projektovej dokumentácie (ďalej len „PD“) pre stavebné povolenie podľa zákona č. 50/1976 Zb. o územnom plánovaní a stavebnom poriadku (stavebný zákon) v znení neskorších predpisov (ďalej len „Stavebný zákon“).

Záujmové územie: Obec: Varhaňovce, k.ú.: Varhaňovce, 458/167, 484/2, 458/109, 458/117, Varhaňovce

Stavebník: Obec Varhaňovce

Názov stavby: Varhaňovce - komunikácia v rómskej osade – 2. etapa

Spracovateľ PD: Ing. arch. Ján Krasný

V záujmovom území sa nachádza/nachádzajú:

plynárenské zariadenie (technologický objekt): STL plynovody a prípojky, plynárenské zariadenia

ochranné pásmo plynárenského zariadenia: áno

bezpečnostné pásmo plynárenského zariadenia: áno

Orientačné znázornenie trasy plynárenského zariadenia/umiestnenia technologického objektu, (ďalej len „Orientačné znázornenie“) je prílohou tohto stanoviska.

Orientačné znázornenie má výhradne informatívny charakter a nenahrádza vytýčenie plynárenského zariadenia pre účely presného umiestnenia a/alebo realizácie stavby a/alebo výkonu iných činností.

Toto stanovisko nenahrádza technické podmienky pripojenia budúceho odberného plynového zariadenia k distribučnej sieti SPP-D.

SPP-D, ako prevádzkovateľ distribučnej siete, podľa ustanovení zákona č. 251/2012 Z.z. o energetike a o zmene a doplnení niektorých zákonov v znení neskorších predpisov (ďalej len „Zákon o energetike“):

SÚHLASÍ

s vydaním stavebného povolenia na vyššie uvedenú stavbu

(bez jej plynifikácie)

za dodržania nasledujúcich podmienok:

VŠEOBECNÉ PODMIENKY:

- Pred realizáciou zemných prác a/alebo pred začatím vykonávania iných činností je stavebník povinný požiadať SPP-D o vytýčenie existujúcich plynárenských zariadení prostredníctvom online formuláru zverejneného na webovom sídle SPP-D www.spp-distribucia.sk (časť E-služby),
- v záujme predchádzania poškodeniam plynárenských zariadení, ohrozeniu ich prevádzky a/alebo prevádzky distribučnej siete, SPP-D vykonáva vytýčovanie plynárenských zariadení do rozsahu 100 m bezplatne,
- stavebník je povinný zabezpečiť prístupnosť plynárenských zariadení počas realizácie stavby z dôvodu potreby prevádzkovania plynárenských zariadení, najmä výkonu kontroly prevádzky, údržby a výkonu odborných prehliadok a odborných skúšok opráv, rekonštrukcie (obnovy) plynárenských zariadení,
- stavebník je povinný umožniť zástupcovi SPP-D vstup na stavenisko a výkon kontroly realizácie činností v ochrannom pásme plynárenských zariadení,
- stavebník je povinný oznámiť začatie prác v ochrannom pásme plynárenských zariadení prostredníctvom online formuláru zverejneného na webovom sídle SPP-D www.spp-distribucia.sk (časť E-služby) najneskôr 3 pracovné dni pred zahájením plánovaných prác. V prípade neoznámenia začatia prác upozorňujeme, že SPP-D môže podať

Akciová spoločnosť je zapísaná v obchodnom registri Okresného súdu Bratislava 1, oddiel Sa, vložka číslo 3481/B

podnet na Slovenskú obchodnú inšpekciu (SOI), ktorá je oprávnená za porušenie povinností v ochrannom a/alebo bezpečnostnom pásme plynárenského zariadenia uložiť podľa ustanovení Zákona o energetike pokutu vo výške 300,- € až 150 000,- €,


- stavebník je povinný realizovať zemné práce vo vzdialenosti menšej ako 1,00 m na každú stranu od obrysu nízkotlakého (ďalej ako „NTL“) plynovodu a stredotlakého (ďalej ako „STL“) plynovodu a vo vzdialenosti menšej ako 1,50 m od obrysu vysokotlakého (ďalej ako „VTL“) plynovodu, až po predchádzajúcom vytyčení týchto plynárenských zariadení, a to výhradne ručne, bez použitia strojových mechanizmov, so zvýšenou opatrnosťou, za dodržania STN 73 3050, a to pokiaľ sa jedná o výkopové, ako aj bezvýkopové technológie,
- pred realizáciou akýchkoľvek prác vo vzdialenosti menšej ako 1,00 m na každú stranu od obrysu NTL plynovodu a STL plynovodu a vo vzdialenosti menšej ako 1,50 m od obrysu VTL plynovodu, iným spôsobom ako ručne, je stavebník povinný v mieste križovania s plynárenským zariadením (a ak ku križovaniu nedochádza, v mieste priblíženia k plynárenskému zariadeniu) obnažiť plynárenské zariadenie ručne kopanou kontrolnou sondou pre overenie priestorového uloženia plynárenského zariadenia a taktiež overenie priebehu trasy vŕtacieho (resp. pretlačacieho) zariadenia, pričom technické parametre uvedenej sondy sú neoddeliteľnou prílohou tohto stanoviska,
- v prípade, ak zemné práce vo vzdialenosti menšej ako 1,00 m na každú stranu od obrysu NTL plynovodu a STL plynovodu nie je možné realizovať výhradne ručne alebo bezvýkopovou metódou s ručne kopanými kontrolnými sondami, stavebník je povinný predložiť SPP-D realizačnú projektovú dokumentáciu a vopred požiadať o stanovenie podmienok na vykonávanie takýchto prác,
- vykonávanie zemných prác bezvýkopovou metódou bez ručne kopaných kontrolných sond vo vzdialenosti menšej ako 1,50 m od obrysu VTL plynovodu je zakázané,
- ak pri zemných prácach dôjde k odkrytiu plynárenského zariadenia, stavebník je povinný kontaktovať pred zasýpaním výkopu zástupcu SPP-D (p. Jozef Lukáč, email: jozef.lukac@spp-distribucia.sk) na vykonanie kontroly stavu obnaženého plynárenského zariadenia, podsypu a obsypu plynovodu a uloženia výstražnej fólie; výsledok kontroly bude zaznamenaný do stavebného denníka,
- prístup k akýmkoľvek technologickým zariadeniam SPP-D nie je povolený a manipulácia s nimi je prísne zakázaná, pokiaľ sa na tieto práce nevzťahuje vydané povolenie SPP-D,
- stavebník je povinný zabezpečiť odkryté plynovody, káble, ostatné inžinierske siete počas celej doby ich odkrytia proti poškodeniu,
- stavebník nesmie bez súhlasu SPP-D nad trasou plynovodu realizovať také terénne úpravy, ktoré by zmenili jeho doterajšie krytie a hĺbku uloženia, v prípade zmeny úrovne terénu požadujeme všetky zariadenia a poklapy plynárenských zariadení osadiť do novej úrovne terénu,
- každé poškodenie zariadenia SPP-D, vrátane poškodenia izolácie potrubia, musí byť ihneď ohlásené SPP-D na tel. č. 0850 111 727, nedodržanie tejto povinnosti môže viesť k vážnemu ohrozeniu života, zdravia a majetku verejnosti,
- upozorňujeme, že SPP-D môže pri všetkých prípadoch poškodenia plynárenských zariadení podať podnet na Slovenskú obchodnú inšpekciu (SOI), ktorá je oprávnená za porušenie povinností v ochrannom a/alebo bezpečnostnom pásme plynárenského zariadenia uložiť podľa ustanovení Zákona o energetike pokutu vo výške 300,- € až 150 000,- €, poškodením plynárenského zariadenia môže dôjsť aj k spáchaniu trestného činu všeobecného ohrozenia podľa § 284 a § 285, prípadne trestného činu poškodzovania a ohrozovania prevádzky všeobecne prospešného zariadenia podľa § 286, alebo § 288 zákona č. 300/2005 Z.z. Trestný zákon,
- stavebník je povinný pri realizácii stavby dodržiavať ustanovenia Zákona o energetike, Stavebného zákona a iných všeobecne záväzných právnych predpisov, ako aj podmienky uvedené v Zápise z vytyčenia plynárenských zariadení a taktiež ustanovenia Technických pravidiel pre plyn (TPP) najmä TPP 702 01, TPP 702 02,
- stavebník je povinný rešpektovať a zohľadniť existenciu plynárenských zariadení a/alebo ich ochranných a/alebo bezpečnostných pásiem,
- stavebník je povinný pri súbahu a križovaní navrhovaných vedení s existujúcimi plynárenskými zariadeniami dodržať minimálne odstupové vzdialenosti v zmysle STN 73 6005 a TPP 906 01,
- v zmysle § 79 Zákona o energetike stavebník nesmie bez súhlasu prevádzkovateľa distribučnej siete v ochrannom pásme plynárenských zariadení vykonávať činnosti ako ani umiestňovať stavby, kontrolné šachty, trvalé porasty a pod.,
- v zmysle § 80 Zákona o energetike stavebník nesmie bez súhlasu prevádzkovateľa distribučnej siete v bezpečnostnom pásme plynárenských zariadení umiestňovať stavby,

OSOBITNÉ PODMIENKY:

- s výstavbou komunikácie v rómskej osade – 2. etapa na parcele 458/167, 484/2, 458/109, 458/117 v obci Varhaňovce v bezpečnostnom pásme STL plynovodu súhlasíme na základe vydaného vyjadrenia pod číslom 1974/261120/KE/RK zo dňa 5.1.2021,

Akciová spoločnosť je zapísaná v obchodnom registri Okresného súdu Bratislava 1, oddiel Sa, vložka číslo 3481/B

S úctou,



Lörinc Kulhová Tatiana
technik technickej dokumentácie

Prílohy: Orientačné znázornenie
 Technické parametre sondy

UPOZORNENIE:

Orientačné znázornenie nie je možné samostatne, t.j. bez tohto stanoviska, použiť.

Toto stanovisko reflektuje stav (existenciu plynárenských zariadení a ich ochranných a bezpečnostných pásiem) ku dňu jeho vydania.

Každú zmenu dokumentácie/umiestnenia stavby, ku ktorej dôjde po vydaní tohto stanoviska, je stavebník povinný prerokovať s SPP-D a požiadať SPP-D o vyjadrenie k navrhovanej zmene.

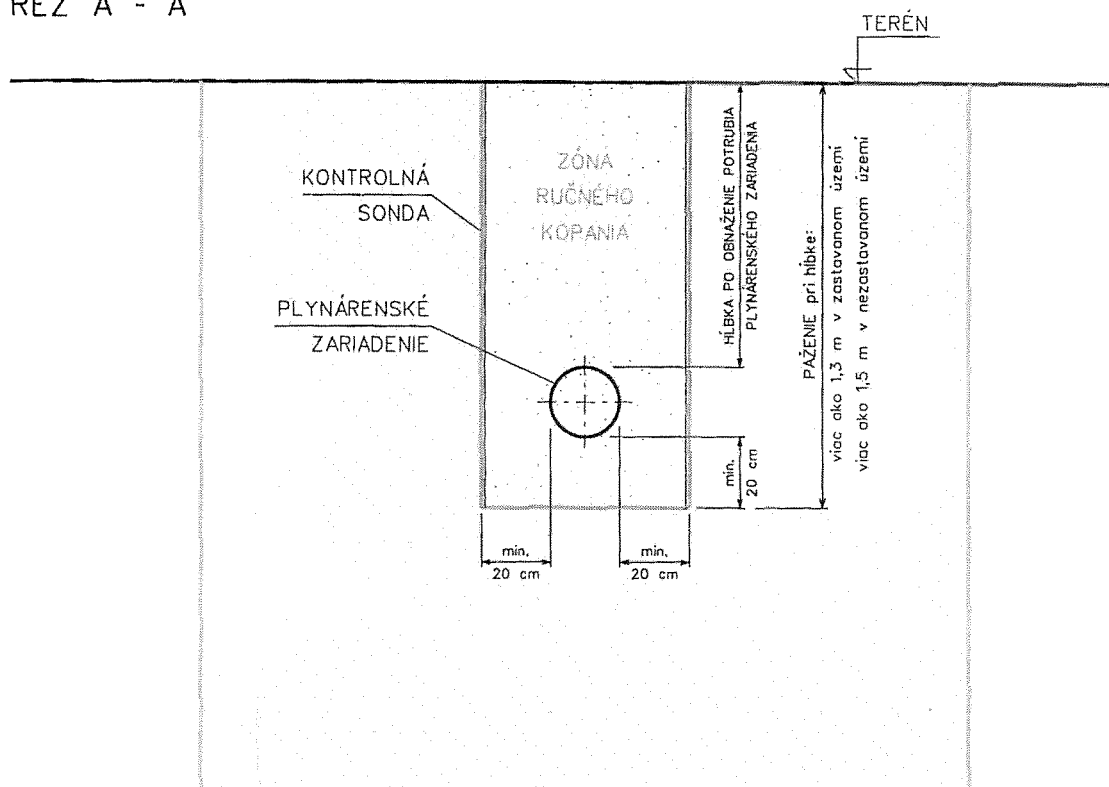
Stanovisko a podmienky v ňom stanovené sú platné v prípade, že návrh (žiadosť) na vydanie stavebného povolenia bude podaný najneskôr do 7. 1. 2022, ak stavebník túto lehotu zmešká, je povinný požiadať SPP-D o vydanie nového stanoviska.

V prípade, že stavba má byť v budúcnosti pripojená na distribučnú sieť prevádzkovanú SPP-D, je stavebník povinný pred začatím stavebného konania overiť dostupnosť a kapacitu distribučnej siete a to podaním žiadosti o pripojenie do distribučnej siete na predpísanom tlačíve, alebo elektronicky, prostredníctvom aplikácie zverejnenej na webovom sídle SPP-D (www.spp-distribucia.sk).

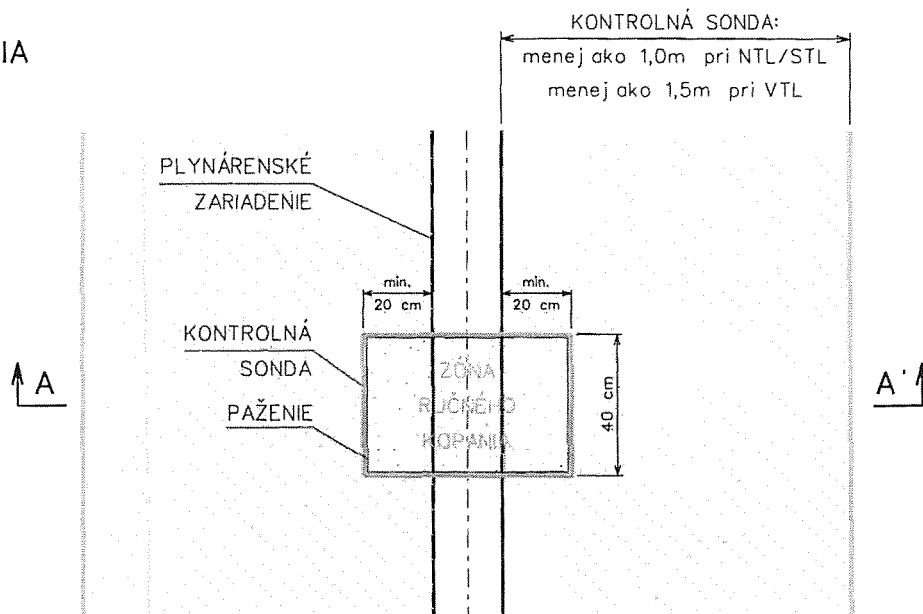
SPP-D je v súlade s príslušnými právnymi predpismi oprávnená toto stanovisko zrušiť v prípade, ak dôjde k podstatnej zmene skutkových okolností, z ktorých SPP-D pri vydávaní tohto stanoviska vychádzala, alebo v prípade, ak dôjde k zmene ustanovení právnych predpisov, na základe ktorých bolo toto stanovisko vydané.

TECHNICKÉ PARAMETRE SONDY

REZ A - A'



SITUÁCIA



UPOZORNENIE:

Podmienkou realizácie akýchkoľvek prác vo vzdialenosti menšej ako 1 m na každú stranu od obrysu NTL plynovodu a STL plynovodu a vo vzdialenosti menšej ako 1,5 m od obrysu VTL plynovodu, iným spôsobom ako ručne, je obnaženie plynárenského zariadenia v mieste križovania plynárenského zariadenia resp. priblíženia k plynárenskému zariadeniu, ručne kopanou kontrolnou sondou, pre overenie priestorového uloženia plynárenského zariadenia a taktiež overenie priebehu trasy vŕtacieho (resp. pretláčacieho) zariadenia, resp. inej technológie. Parametre uvedenej sondy sú zobrazené vyššie.



7

STAVOPROJEKT, s.r.o. Prešov
Jarková 31
080 01 Prešov
Slovenská republika

Váš list číslo/zo dňa

194/2020

Naše číslo

OU-PO-OSZP3-2021/018369-002

Vybavuje/linka

Ing. Nadežda Minčíková

Prešov

04. 05. 2021

Vec

Varhaňovce, Komunikácie v rómskej osade - 2. etapa
- vyjadrenie k dokumentácii stavby

Predložená dokumentácia vypracovaná Ing. Vladimírom Kmecom v júli 2020 rieši výstavbu komunikácií v rómskej osade – 2.etapa. Konkrétne ide o výstavbu miestnych komunikácií a chodníkov. Budú slúžiť ako prístup jednak k plánovaným rodinným domom, jednak ku jestvujúcim rodinným domom v hornej i dolnej rómskej osade. Navrhované miestne komunikácie sa budú napájať na jestvujúce miestne obslužné komunikácie alebo na vyprojektované miestne komunikácie v roku 2019.

Členenie stavby na stavebné objekty

SO 01-Miestne komunikácie-horná osada
SO 02-Komunikácie pešie-horná osada
SO 03-Miestna komunikácia-vetva "A"
SO 04-Komunikácie pešie k vetve "A"
SO 05-Miestna komunikácia-vetva "B"
SO 06-Miestna komunikácia-vetva "C"
SO 07-Komunikácie pešie pozdĺž vetvy "C"
SO 08-Komunikácie pešie pozdĺž jestvujúcej komunikácie

Odvodnenie je uvažované tak, že povrchové vody budú tiecť pozdĺž vyvýšených cestných obrubníkov a budú zvedené do jednotlivých debier, ktoré sú na konci zaústené do miestneho potoka. Na to sa využije aj časť úsekov miestnych komunikácií vyprojektovaných v predstihu. Časť povrchových vôd potečie okolo vyvýšeného cestného obrubníka a potom budú zaústené do prekrytého rigolu korugovanou rúrou PVC-U DN 400.

Okresný úrad Prešov, odbor starostlivosti o životné prostredie, oddelenie ochrany prírody a vybraných zložiek životného prostredia ako vecne a miestne príslušný orgán štátnej správy podľa § 5 ods. 1 zákona č. 525/2003 Z. z. o štátnej správe starostlivosti o životné prostredie a o zmene a doplnení niektorých zákonov v znení neskorších predpisov a § 3 ods.1 písm. e) zákona č. 180/2013 Z. z. o organizácii miestnej štátnej správy a o zmene a doplnení niektorých zákonov a ako príslušný orgán štátnej vodnej správy podľa ustanovenia § 58 písm. c) zákona č. 364/2004 Z. z. o vodách a o zmene zákona Slovenskej národnej rady č. 372/1990 Zb. o priestupkoch v znení neskorších

predpisov (vodný zákon) v znení neskorších predpisov (ďalej len „vodný zákon“), v súlade s § 61 vodného zákona, vydáva podľa § 28 vodného zákona nasledovné vyjadrenie:

Stavba je možná z hľadiska ochrany vodných pomerov s podmienkou:

Na vypúšťanie vôd z povrchového odtoku je potrebný súhlas správcu toku.

Vyjadrenie nenahrádza povolenie ani súhlas a nie je ani rozhodnutím podľa predpisov o správnom konaní.

Vyjadrenie orgánu štátnej vodnej správy podľa § 28 vodného zákona sa považuje podľa § 73 ods.18 vodného zákona za záväzné stanovisko.

PaedDr. Miroslav Benko, MBA
vedúci odboru

Informatívna poznámka - tento dokument bol vytvorený elektronicky