



Prehľad dočasného dopravného značenia  
Vyobrazenie 30/2020 Z.z. VL 6.1

LEGENDA – Plán organizácie dopravy I. Etapa

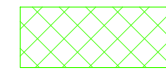
- 

ZVISLÁ DOPRAVNÁ ZNAČKA – NÁVRH








Návrh na určenie prenosnej ZDZ
- 




VODOROVNÁ DOPRAVNÁ ZNAČKA -NÁVRH

Návrh na určenie dočasnej VDZ
- 233

Označenie DZ 1. etapy vo výkrese zelenou farbou
- 

Obchádzková trasa pre chodcov

	114	114 – 10
	114	114 – 20
	131	131
	212	212 – 10
	233	233 – 80
	251	251 – 30
	509	509 – 50

	30/2020 Z.z.	VL 6.3
	701	701 – 50
	702	702 – 40
	702	702 – 40 VS1

Zabezpečenie oblasti dlhodobého pevného pracovného miesta.

Jeden prejazdny pruh  
Maximálna dĺžka jedného pruhu 15m  
Minimálna zachovaná prejazdna šírka 3,0m


Zúženie jazdného pruhu  
Maximálna dĺžka pracovného miesta 30m.  
Minimálna zachovaná prejazdna šírka 5,5m

Priečna uzáver a obojstrannými smerovacími doskami 702 – 3 ks, na prvej smerovacej doske osadená DZ 212,  
Osadená sada troch funkčne viazaných výstražných svetiel typu VS1 (trieda L8H)  
Uzávera chodníka zábranou 701 + DZ 233 + 509 "chodník uzatvorený použite obchádzku".  
Pozdĺžna uzáver a obojstrannými smerovacími doskami 702, odstup max. 6,0 m  
Uzávera chodníka zábranou 701 + DZ 233 + 509 "chodník uzatvorený použite obchádzku".

Poznámka:  
Dočasné značky umiestnené na podpernom stĺpiku osadenom v podstavci, stĺpik je opatrený striedavo retrorreflexnými bielymi a červenými pruhmi šírky 0,1m až 0,2 m.  
Dopravné značky musia byť po celú dobu osadenia nepoškodené a neznečistené  
Pri rozmiestňovaní DZ sa riadiť zásadami podľa TP069.  
Tvar a vyobrazenie DZ zodpovedá Z.z. 30/2020 o dopravnom značení a VL 6.  
Existujúce trvalé DZ v rozpore, s navrhovaným prenosným DZ zneplatníť prekrytím. PRELEPOVANIE ZAKÁZANÉ !

Za rozmiestnenie DZ zodpovedá:  
Telefónne číslo:  
Dátum rozmiestnenia DZ: 15.4.2022 do 30.5.2022

PROJEKTOVÁ DOKUMENTÁCIA NA OHLÁSENIE STAVBY

	MAGISTRÁT HLAVNÉHO MESTA SR BRATISLAVY SEKCIA VÝSTAVBY		
Stavba	BEZBARIÉROVÉ ÚPRAVY ÚPRAVA PRIECHODU PRE CHODCOV UL. KUKUČINOVA PROJEKT ORGANIZÁCIE DOPRAVY 1. ETAPA	STAVEBNÝ OBJEKT	01
Objekt		DÁTUM	04/2022
		MIERKA	1:250
		MIESTO STAVBY	Nové Mesto Kukučínova ul.
VYPRACOVAL: ZODPOVEDNÝ PROJEKTANT:	ING. PETER KRČMÁREK ING. BARBORA VIČANOVÁ	ČÍSLO PRÍLOHY	1/2