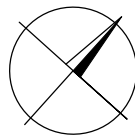


Poznámky:
Body 1 a 2 sú totožné s vytyčovacími bodmi oplotenia, body č. 5 a 6.



Súradnicový systém : S-JTSK
Výškový systém : BpV



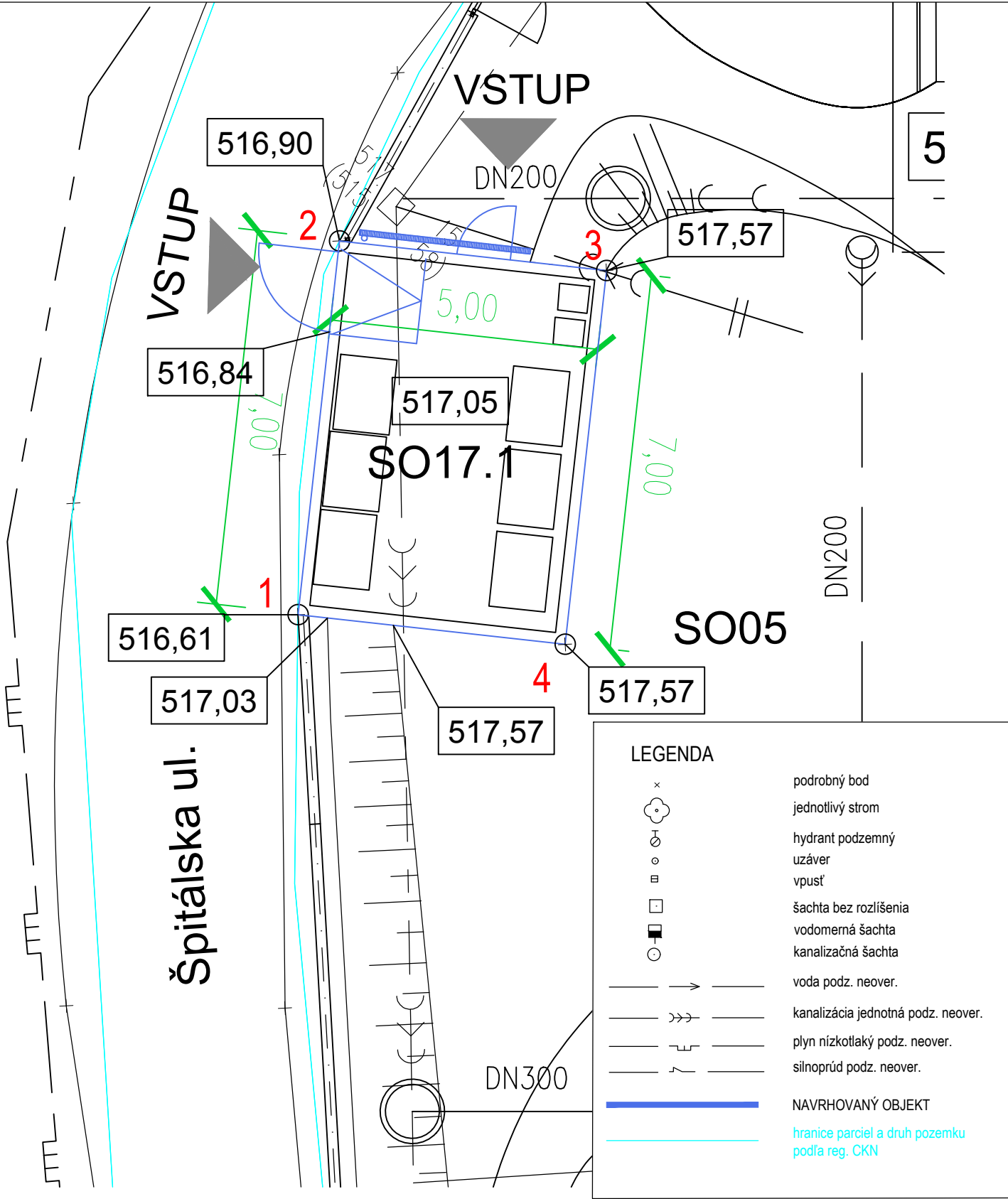
názov :
**BBSK - NOVÉ VYUŽITIE AREÁLU BÝVALEJ SOŠ
NA ULICI ŠPITÁLSKEJ V BANSKEJ ŠTIAVNICI -
1. ZARIADENIE SOCIÁLNYCH SLUŽIEB**

celok :
I. STAVBA

zriaďovateľ - stavebník :  BANSKOBYSŤRICKÝ SAMOSPRÁVNÝ KRAJ Námestie SNP 23 974 01 Banská Bystrica, Slovenská Republika		objednávateľ :  DOMOV MÁRIE Špitálska 3 969 01 Banská Štiavnica		
miesto stavby :	Špitálska 3 969 01 Banská Štiavnica	autorizačne overil : 		
katastrálne územie :	Banská Štiavnica			
stupeň dokumentácie :	dokumentácia na stavebné povolenie s náležitosťami dokumentácie na realizáciu stavby			

hlavný inžinier projektu :	Ing. Vlasta Martinická		zhotoviteľ :	
hlavný architekt :	Ing. arch. Norbert Gubka			BANSKÉ PROJEKTY, s.r.o. Miletičova 23 821 09 Bratislava
autorizačne overil :	Ing. Vlasta Martinická			
vypracoval :	Ing. Mária Sotáková			

diel proj. dok. :	E. DOKUMENTÁCIA STAVEBNÝCH OBJEKTOV				zák. číslo :	1747-507 BP
stavebný objekt :	SO 17.1 PRÍSTREŠKY				arch. číslo :	34-3-40 412
názov výkresu :	VYTYČOVACÍ VÝKRES - PRÍSTREŠOK NA ODPADKY				sada číslo :	
profesia :	stavebná	mierka :	1:100	formát :	2xA4	p. č. výkr. : 2
				dátum :	01/2022	



SÚRADNICE JEDNOTLIVÝCH BODOV PRÍSTREŠKU PRE ODPADKY

BOD	X	Y	DNO VÝKOPU	POZNÁMKA
1	437540.50	1259862.92	515,78	vonkajší obrys steny
2	437544.58	1259857.23	515,78	vonkajší obrys steny
3	437540.52	1259854.32	516,35	vonkajší obrys steny
4	437536.44	1259860.00	516,35	vonkajší obrys steny