

Nazwa i adres inwestora:



Burmistrz Andrychowa

Rynek 15

34 – 120 Andrychów

Nazwa elementu projektu budowlanego:

Załączniki projektu budowlanego

Nazwa zamierzenia budowlanego:

Rozbudowa i przebudowa drogi gminnej ul. Środkowej na odcinku od km 0+000,00 do km 0+857,25 oraz rozbudowa i przebudowa drogi powiatowej ul. Bielskiej na odcinku od km 0+000,00 do km 0+090,88 oraz przebudowa drogi gminnej ul. Sportowej na odcinku od km 0+000,00 do km 0+048,43 w ramach zadania inwestycyjnego pn.: „Przebudowa ul. Środkowej w Roczynach”

Adres i kategoria obiektu budowlanego:

Województwo: **małopolskie**

Powiat: **wadowicki**

Miejscowość: **Roczyny**

Ulica: **Środkowa, Bielska**

Kategoria obiektu budowlanego: **XXV**

Nazwa i adres jednostki projektowej:

Projektowanie i nadzór w budownictwie

Seweryn Pikoń

ul. Zarieczna 6

34 – 120 Roczyny

Projektował:

mgr inż. Seweryn Pikoń

upr. MAP/0019/POOD/09

spec.: drogowa

S.P.Ł.

Roczyny, sierpień 2022r.

Egz. nr

1

Spis załączników

1. Odpis Protokołu z Narady koordynacyjnej nr NGK.6630.344.2022 z dnia 23.08.2022r.
2. Odpis Protokołu z Narady koordynacyjnej nr NGK.6630.199.2020 z dnia 30.07.2020r.
3. Decyzja Państwowego Gospodarstwa Wodnego Wody Polskie nr KR.ZUZ.5.4210.4.43.2020.MP z dnia 28.09.2020r.
4. Uzgodnienie Zarządu Powiatu w Wadowicach nr NDP.7012.7.2022 z dnia 25.07.2022r.
5. Warunki techniczne Orange Polska nr TTDSIKU-19685/22/RP z dnia 05.04.2022r.
6. Prolongata warunków technicznych Beskid Media nr BM/DT/2022/04/176/KM z dnia 04.04.2022r.
7. Warunki techniczne Beskid Media nr BM/DT/2020/09/0264/BC z dnia 28.09.2020r.
8. Warunki techniczne Tauron Dystrybucja TD/OBB/OME/K/WT/TS/440/2020 z dnia 23.11.2020r.
9. Warunki przyłączenia Tauron Dystrybucja nr WP/080965/2020/O06R03 z dnia 30.09.2020r.
10. Warunki przyłączenia Tauron Dystrybucja nr WP/087108/2020/O06R03 z dnia 30.09.2020r.
11. Uzgodnienie Zarządu Powiatu w Wadowicach nr NDP.7012.4.2018 z dnia 17.04.2019r.
12. Uzgodnienie Zakładu Wodociągów i Kanalizacji w Andrychowie nr 885/TW/2018 z dnia 23.05.2018r.
13. Uzgodnienie Polskiej Spółki Gazownictwa nr PSGKR.ZMSM.763.654593.1.18 z dnia 09.05.2018r.
14. Opinia geotechniczna sporządzona przez Road-Skan-Ekspert nr 95/2016, październik 2016r.
15. Uprawnienia oraz zaświadczenie wydane przez Izbę Samorządu Zawodowego – projektant oraz sprawdzający

Wadowice, dn. 23.08.2022 r.

Starosta Wadowicki

Znak sprawy: NGK.6630.344.2022

ODPIS
PROTOKOŁU Z NARADY KOORDYNACYJNEJ
zakończonej w dniu 23.08.2022 r.
w sprawie usytuowania projektowanej sieci uzbrojenia terenu

Przedmiot narady:	kanal technologiczny
Lokalizacja:	Roczynny
Wnioskodawca:	PIKOŃ SEWERYN ul. Zarieczna 6, 34-120 Roczynny
Inwestor:	GMINA ANDRYCHÓW URZĄD MIEJSKI W ANDRYCHOWIE ul. Rynek 15, 34-120 Andrychów
Projektant:	SEWERYN PIKOŃ Inne upr.: budowlane: MAP/0019/POOD/09
Przewodniczący:	Katarzyna Gurdek
Sposób przeprowadzenia narady:	elektroniczny
Data wpływu:	12.08.2022 r.

Lista uczestników narady koordynacyjnej wraz z uwagami

Lp.	Nazwa instytucji Sposób uczestnictwa	Stanowisko Uwagi	Imię i nazwisko uczestnika
1	Małopolska Sieć Szerokopasmowa TELEKOM Sp. z o.o. ul. Łukasiewicza 8, 38-300 Gorlice	Uczestnik nieobecny na naradzie Przedstawiciel branży nie uczestniczył w naradzie koordynacyjnej.	
2	OGP GAZ-SYSTEM S.A. Oddział w Świerklanach ul. Wodzisławska 54, 44-266 Świerklany elektroniczny	Stanowisko pozytywne	Andrzej Kręcioch
3	Orange Polska S.A. ul. Alfreda Dauna 66, 30-629 Kraków	Uczestnik nieobecny na naradzie Przedstawiciel branży nie uczestniczył w naradzie koordynacyjnej.	
4	Polska Spółka Gazownictwa Sp. z o.o. Oddział Zakład Gazowniczy Kraków ul. Gazowa 16, 31-060 Kraków elektroniczny	Stanowisko pozytywne	Wojciech Gąsiorek
5	Starostwo Powiatowe Wydział Budownictwa i Zagospodarowania Przestrzennego ul. Batorego 2, 34-100 Wadowice	Uczestnik nieobecny na naradzie Przedstawiciel branży nie uczestniczył w naradzie koordynacyjnej.	

Dokument wygenerował(a): Katarzyna Gurdek, dn. 23-08-2022 12:38:30

Jeżeli dokument jest wystawiony elektronicznie, to nie wymaga podpisu analogowego ani pieczęci, lecz wymaga podpisu elektronicznego.

Uwaga: podpis elektroniczny jest niewidoczny – można go zweryfikować tylko odpowiednim programem

6	Starostwo Powiatowe Wydział Dróg Powiatowych ul. Batorego 2, 34-100 Wadowice	Uczestnik nieobecny na naradzie Przedstawiciel branży nie uczestniczył w naradzie koordynacyjnej.	
7	TAURON Dystrybucja S.A. Oddział w Bielsku-Białej ul. Batorego 17A, 43-300 Bielsko-Biała elektroniczny	Stanowisko pozytywne Bez uwag.	Zbigniew Pająk
8	Urząd Miejski w Andrychowie Rynek 15, 34-120 Andrychów	Uczestnik nieobecny na naradzie Przedstawiciel branży nie uczestniczył w naradzie koordynacyjnej.	
9	Zakład Wodociągów i Kanalizacji Sp. z o.o. w Andrychowie ul. Batorego 68, 34-120 Andrychów elektroniczny	Stanowisko pozytywne	Marcin Wojewodzik
10	Beskid Media Sp. z o.o. ul. Kościuszki 115, 32-650 Kęty elektroniczny	Stanowisko pozytywne Uzgadniamy zgodnie z warunkami określonymi w pismach nr BM/DT/2020/09/0264/BC oraz BM/DT/2022/04/176/KM	Krzysztof Malinkiewicz
11	Gazownia w Kętach ul. Krakowska 27, 32-650 Kęty elektroniczny	Stanowisko pozytywne	Wojciech Gąsiorek
12	OGP GAZ-SYSTEM S.A. Oddział w Tarnowie ul. Bandrowskiego 16a, 33-100 Tarnów	Uczestnik nieobecny na naradzie Przedstawiciel branży nie uczestniczył w naradzie koordynacyjnej.	
13	Powiatowy Inspektorat Nadzoru Budowlanego w Wadowicach ul. Mickiewicza 27, 34-100 Wadowice	Uczestnik nieobecny na naradzie Przedstawiciel branży nie uczestniczył w naradzie koordynacyjnej.	
Wnioskodawca		Uczestnik nieobecny na naradzie	PIKOŃ SEWERYN

Treść protokołu została uzgodniona z osobami, które uczestniczyły w naradzie wyłącznie za pomocą środków komunikacji elektronicznej.

Z upoważnienia Starosty Wadowickiego
Katarzyna Gurdek

.....
Podpis przewodniczącego narady

POUCZENIE:

1. Przedstawiciele instytucji zostali zawiadomieni o sposobie, terminie i miejscu przeprowadzenia narady koordynacyjnej

Dokument wygenerował(a): Katarzyna Gurdek, dn. 23-08-2022 12:38:30

Jeżeli dokument jest wystawiony elektronicznie, to nie wymaga podpisu analogowego ani pieczęci, lecz wymaga podpisu elektronicznego.

Uwaga: podpis elektroniczny jest niewidoczny – można go zweryfikować tylko odpowiednim programem

zgodnie z ustawą Prawo geodezyjne i kartograficzne (t.j. Dz. U. z 2020 r. poz.2052 z późn. zm.). W myśl art. 28b ust. 3 pkt 4 tej ustawy w naradzie koordynacyjnej mogą wziąć udział również inne podmioty, które mogą być zainteresowane rezultatami narady koordynacyjnej, w szczególności zarządzające terenami zamkniętymi, w przypadku sytuowania części projektowanych sieci na tych terenach.

2. Niniejsze uzgodnienie wykonano w oparciu o treść mapy zasadniczej, która może nie zawierać projektów wszystkich urządzeń podziemnych nie podlegających uzgodnieniu na mocy art. 28b ust. 2 ustawy Prawo geodezyjne i kartograficzne (t.j. Dz. U. z 2020 r. poz.2052 z późn. zm.) lub złożonych na naradę, a które nie uzyskały jednomyślnej pozytywnej opinii.

3. Znaki geodezyjne, urządzenia zabezpieczające te znaki oraz budowle triangulacyjne podlegają ochronie w myśl art. 15 ustawy Prawo geodezyjne i kartograficzne (t.j. Dz. U. z 2020 r. poz.2052 z późn. zm.).

OZNACZENIA

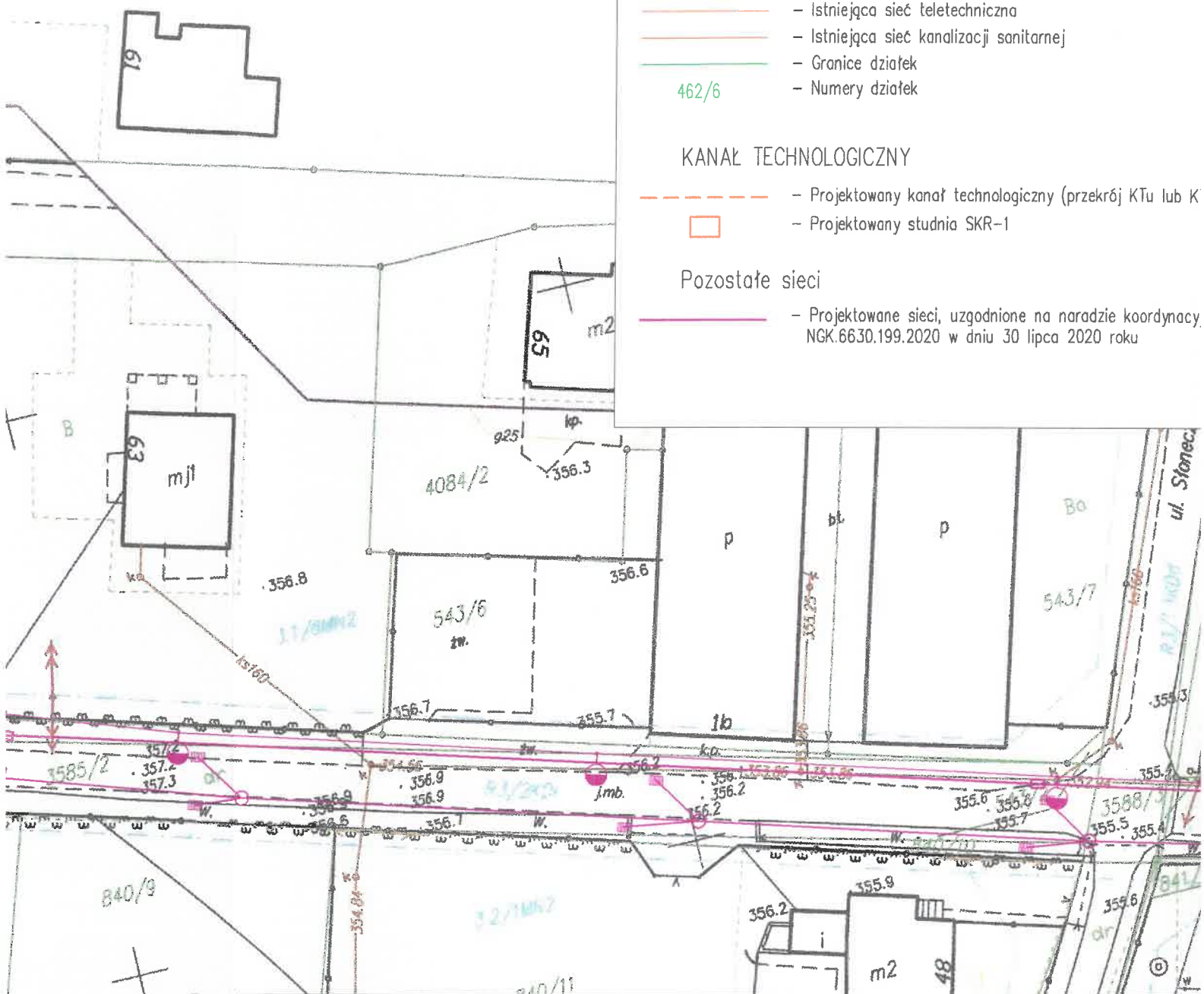
- Istniejąca sieć wodociągowa
- Istniejąca sieć energetyczna
- Istniejąca sieć gazowa
- Istniejąca sieć teletechniczna
- Istniejąca sieć kanalizacji sanitarnej
- Granice działek
- 462/6 Numery działek

KANAŁ TECHNOLOGICZNY

- Projektowany kanał technologiczny (przekrój KTu lub K
- Projektowany studnia SKR-1

Pozostałe sieci

- Projektowane sieci, uzgodnione na naradzie koordynacyjnej NGK.6630.199.2020 w dniu 30 lipca 2020 roku



Inwestor:

Burmistrz Gminy Andrychów
Rynek 15, 34-120 Andrychów

Biuro projektowe:

Projektowanie i nadzór w budownictwie
Seweryn Pikoń
Zaręczna 6, 34-120 Roczyny

Nazwa opracowania/objektu budowlanego:

Przebudowa ulicy Środkowej w Roczynach

Nazwa rysunku:

Projekt zagospodarowania terenu

Opracowanie:

BZP.2151.127.2016

Skala:

1:500

Nr rys.:

1

Branża:

kanał technologiczny

Funkcja:

Imię i nazwisko

Nr upr.

Podpis

Projektował:

mgr inż.
Seweryn Pikoń

MAP/0019/POOD/09
drogowa

S. P.

Sprawdził:

mgr inż.
Seweryn Pikoń

MAP/0019/POOD/09
drogowa

S. P.

Opracował:

mgr inż.
Seweryn Pikoń

MAP/0019/POOD/09
drogowa

S. P.

Faza projektowa:

**materiały do narady
koordynacyjnej**

Data oprac.:

07.2022

Starosta Wadowicki

Wadowice, dn. 30.07.2020 r.

Znak sprawy: NGK.6630.199.2020

ODPIS
PROTOKOŁU Z NARADY KOORDYNACYJNEJ
przeprowadzonej w dniach od 24.07.2020 r. do 30.07.2020 r.
w sprawie usytuowania projektowanej sieci uzbrojenia terenu

Na podstawie art. 7d pkt 2, 28b, 28c, 28d i 28e ustawy z dnia 17 maja 1989 r. Prawo geodezyjne i kartograficzne (t.j. Dz. U. z 2020r. poz. 276)

Przedmiot narady:	sieć kanalizacji deszczowej, kanał technologiczny, sieć oświetlenia ulicznego, sieć elektroenergetyczna, sieć teletechniczna
Lokalizacja:	Roczyny, Andrychów
Wnioskodawca:	PIKOŃ SEWERYN ul. Zarzeczna 6, 34-120 Roczyny
Inwestor:	GMINA ANDRYCHÓW Rynek 15, 34-120 Andrychów
Projektant:	SEWERYN PIKOŃ Inne upr.: budowlane: MAP/0019/POOD/09
Przewodniczący:	Katarzyna Gurdek
Miejsce narady:	Starostwo Powiatowe w Wadowicach Wydział Geodezji, Kartografii i Gospodarki Nieruchomościami ul. Mickiewicza 24, Wadowice
Sposób przeprowadzenia narady:	częściowo stacjonarny, częściowo elektroniczny
Data wpływu:	17.07.2020 r.
Charakterystyka:	PEŁNOMOCNIK: Seweryn Pikoń, ul.Zarzeczna 6, 34-120 Roczyny; ,PŁATNIK: Projektowanie i nadzór w budownictwie Seweryn Pikoń, ul.Zarzeczna 6, 34-120 Roczyny, NIP:549-216-67-59, REGON:120270620;

Lista uczestników narady koordynacyjnej wraz z uwagami

Lp.	Nazwa instytucji Sposób uczestnictwa	Stanowisko Uwagi	Imię i nazwisko uczestnika
1	Małopolska Sieć Szerokopasmowa TELEKOM Sp. z o.o. ul. Łukasiewicza 8, 38-300 Gorlice	Uczestnik nieobecny na naradzie	
2	NETIA S.A. ul. Poleczki 13, 02-822 Warszawa Elektroniczny	Uzgodniono pozytywnie	Lesław Augustyn
3	OGP GAZ-SYSTEM S.A. Oddział w Świerklanach ul. Wodzisławska 54, 44-266 Świerklany elektroniczny	Uzgodniono pozytywnie	Ewa Miśkiewicz

Dokument wygenerował(a): Katarzyna Gurdek, dn. 31-07-2020 09:54:07

Jeżeli dokument jest wystawiony elektronicznie, to nie wymaga podpisu analogowego ani pieczęci, lecz wymaga podpisu elektronicznego.

Uwaga: podpis elektroniczny jest niewidoczny – można go zweryfikować tylko odpowiednim programem

4	Orange Polska S.A. ul. Alfreda Dauna 66, 30-629 Kraków	Uczestnik nieobecny na naradzie	
5	Polska Spółka Gazownictwa Sp. z o.o. Oddział Zakład Gazowniczy Kraków ul. Gazowa 16, 31-060 Kraków Elektroniczny	Uzgodniono pozytywnie Uzgadnia się na warunkach podanych w Piśmie PSGKR.ZMSM.763.654593.1.18 z dnia 09.05.2018	Wojciech Gąsiorek
6	Starostwo Powiatowe Wydział Budownictwa i Zagospodarowania Przestrzennego ul. Batorego 2, 34-100 Wadowice	Uczestnik nieobecny na naradzie	
7	Starostwo Powiatowe Wydział Dróg Powiatowych ul. Batorego 2, 34-100 Wadowice Elektroniczny	Uzgodniono pozytywnie Pozytywnie pod warunkiem zgodności z pismem z dnia 17.04.2019 znak NDP.7012.4.2018	Sławomir Wróbel
8	TAURON Dystrybucja S.A. Oddział w Bielsku-Białej ul. Batorego 17A, 43-300 Bielsko-Biała elektroniczny	Uzgodniono pozytywnie Uzgadnia się z uwagą, że dla kolidujących urządzeń należy wystąpić o wydanie warunków technicznych usunięcia kolizji sieci elektroenergetycznej do TAURON Dystrybucja S.A. Oddział w Bielsku-Białej	Zbigniew Pająk
9	Urząd Miejski w Andrychowie Rynek 15, 34-120 Andrychów	Uczestnik nieobecny na naradzie	
10	Zakład Wodociągów i Kanalizacji Sp. z o.o. w Andrychowie ul. Batorego 68, 34-120 Andrychów Elektroniczny	Uzgodniono pozytywnie	Marcin Wojewodziec
11	Beskid Media Sp. z o.o. ul. Kościuszki 115 , 32-650 Kęty	Uczestnik nieobecny na naradzie	
12	Gazownia w Kętach ul. Krakowska 27, 32-650 Kęty elektroniczny	Uzgodniono pozytywnie Uzgadnia się na warunkach podanych w Piśmie PSGKR.ZMSM.763.654593.1.18 z dnia 09.05.2018	Wojciech Gąsiorek
13	OGP GAZ-SYSTEM S.A. Oddział w Tarnowie ul. Bandrowskiego 16a, 33-100 Tarnów Elektroniczny	Uzgodniono pozytywnie	Michał Burtan

Wnioskodawca	Uczestnik nieobecny na naradzie	PIKOŃ SEWERYN
--------------	---------------------------------	---------------

UWAGA: Brak podpisu uczestnika powiadomionego o naradzie koordynacyjnej, biorącego udział w naradzie w sposób stacjonarny, jest jednoznaczny z jego nieobecnością.

Nieobecność na naradzie koordynacyjnej podmiotu należycie zawiadomionego o jej miejscu i terminie nie stanowi przeszkody do jej przeprowadzenia. Przyjmuje się, że podmiot ten nie składa zastrzeżeń do usytuowania projektowanej sieci uzbrojenia terenu przedstawionego w planie sytuacyjnym.

Na obszarze uzgodnienia znajdują się następujące punkty osnowy geodezyjnej: 172.144-9004.

Przewodniczący Zespołu Uzgadniania
Dokumentacji Projektowej

Z up. Starosty
Gurdek K.
Katarzyna Gurdek
Podinspektor w Wydziale Geodezji,
Kartografii i Gospodarki Nieruchomościami

.....
Podpis przewodniczącego narady

UWAGI I POUCZENIA:

Znaki geodezyjne, urządzenia zabezpieczające te znaki oraz budowle triangulacyjne podlegają ochronie w myśl art. 15 ustawy z dnia 17 maja 1989 r. Prawo geodezyjne i kartograficzne (Dz. U. z 2017 r. poz. 2101 z późn. zm.).

OZNACZENIA

- Linia podziału nieruchomości
- Granica nowego pasa drogowego
- Teren objęty obowiązkiem przebudowy innych dróg publicznych - drogi powiatowe
- Teren objęty obowiązkiem przebudowy innych dróg publicznych - drogi gminne
- Teren objęty obowiązkiem budowy lub przebudowy zjazdów
- Teren objęty obowiązkiem przebudowy urządzeń wodnych
- Istniejący pas drogi powiatowej
- Istniejący pas drogi gminnej
- Istniejąca sieć wodociągowa
- Istniejąca sieć energetyczna
- Istniejąca sieć gazowa
- Istniejąca sieć teletechniczna
- Istniejąca sieć kanalizacji sanitarnej
- Granice działek
- Numery działek
- Numery działek podlegających podziałowi
- Numery działek po podziale



- Nawierzchnia bitumiczna jezdni
- Nawierzchnia pobocza z kruszywa
- Nawierzchnia pierścienia ronda z kostki granitowej
- Nawierzchnia chodnika i opaski z kostki bet. (kolor kostki szary)
- Nawierzchnia wysp wysokich z kostki bet. (kolor kostki czerwony)
- Nawierzchnia wysp niskich z kostki bet. (kolor kostki czerwony)
- Nawierzchnia zjazdów indywidualnych z kostki bet. (kolor kostki czerwony)
- Nawierzchnia zjazdów publicznych z kostki bet. (kolor kostki czerwony)
- Umocnienie wlotu/wylotu przepustu
- Proj. skarpa
- Krawędź projektowana
- Projektowany krawężnik
- Projektowany krawężnik obniżony 2/4cm
- Projektowane obrzeże
- Projektowane ogrodzenie

KANALIZACJA DESZCZOWA

- Projektowana kanalizacja deszczowa
- Projektowany wpust deszczowy
- Projektowane studnia
- Remont istn. przepustu
- Projektowany wlot
- Projektowany wylot kanalizacji

KANAL TECHNOLOGICZNY

- Projektowany kanał technologiczny (przekrój KTu lub KTp)
- Projektowane studnia SKR-1

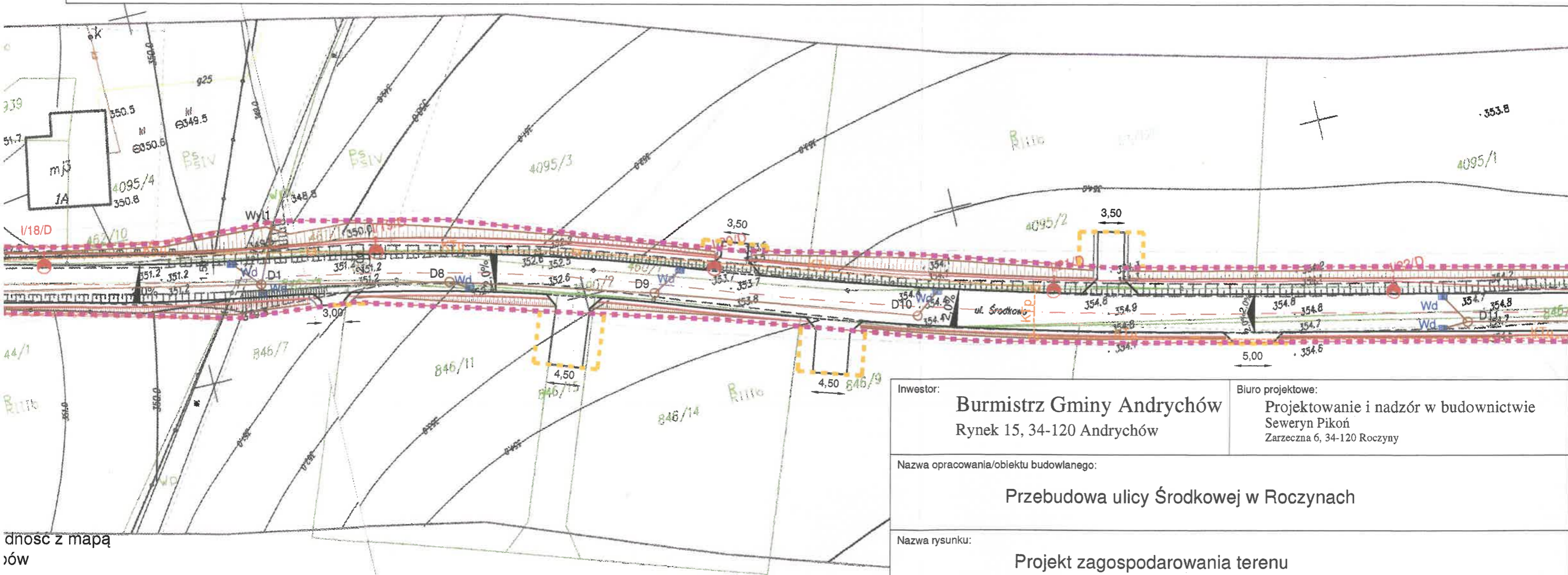
BRANŻA ELEKTROENERGETYCZNA

- Istniejąca oprawa oświetleniowa
- Projektowana oprawa oświetleniowa
- Projektowany kabel oświetleniowy

- Istniejący słup do rozbiórki
- Projektowana linia napowietrzna nn 0,4kV
- Istn. przyłącza napowietrzne
- Istn. linia napowietrzna nn 0,4kV do przełożenia na proj. słup
- Proj. słup (typ)

BRANŻA TELETECHNICZNA

- Istniejąca sieć teletechniczna ziemna do rozbiórki
- Projektowana kanalizacja jednootworowa PP 110x5,0 na odcinku SKR-1/1 - SKR-1/4
- Projektowana studnia typu SKR-1
- Istniejący słup do rozbiórki
- Projektowany słup z podwieszeniem istn. przewodów

dnosc z mapą
óweweryn Pikoń
VIA BUDOWLANE
0019/POOD/09
anla bez ograniczeń
Iność drogowej

Inwestor:
Burmistrz Gminy Andrychów
Rynek 15, 34-120 Andrychów

Biurowie projektowe:
Projektowanie i nadzór w budownictwie
Seweryn Pikoń
Zarzęczna 6, 34-120 Roczyny

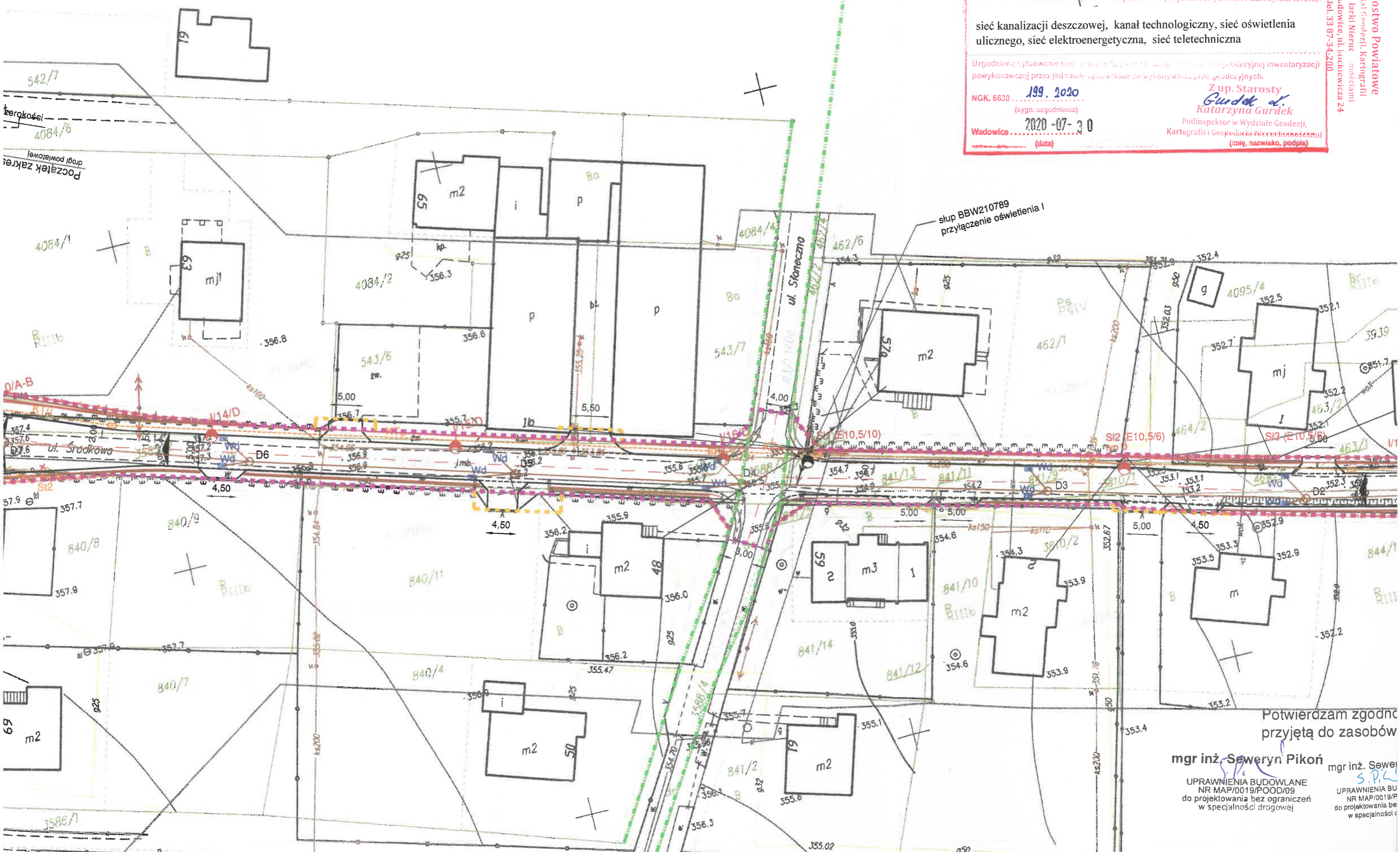
Nazwa opracowania/obektu budowlanego:

Przebudowa ulicy Środkowej w Roczynach

Nazwa rysunku:

Projekt zagospodarowania terenu

Opracowanie: BZP.2151.127.2016	Skala: 1:500	Nr rys.: 1.1	Branża: wszystkie branże					
Faza projektowa: materiały do narady koordynacyjnej			Data oprac.: 02.2020		Funkcja:	Imię i nazwisko	Nr upr.	Podpis
					Projektował:	mgr inż. Seweryn Pikoń	MAP/0019/POOD/09 drogowa	S.P.Ł. S.P.Ł.
					Sprawdził:			
					Opracował:	mgr inż. Seweryn Pikoń	MAP/0019/POOD/09 drogowa	S.P.Ł. S.P.Ł.



STAROSTA WADOWICKI

Na podstawie art. 28 b i art. 28 c ustawy z dnia 17 maja 1989 r.
Prawo geodezyjne i kartograficzne na naradzie koordynacyjnej w Starostwie Powiatowym
w Wadowicach, Wydziale Geodezji, Kartografii i Gospodarki Nieruchomościami
W dniu 2020-07-30, uzgodniono sytuowanie projektowanych sieci uzbrojenia terenu:

sieć kanalizacji deszczowej, kanał technologiczny, sieć oświetlenia
ulicznego, sieć elektroenergetyczna, sieć teletechniczna

Uzgodnione sytuowanie sieci uzbrojenia terenu, zgodnie z geodezyjną inwentaryzacją
powykonawczą przez jednostkę upoważnioną do wykonywania prac geodezyjnych.

NGK. 6630 199. 2020
(sygn. uzgodnienia)
Wadowice 2020-07-30
(data)

Zup. Starosta
**Gurdek d.
Katarzyna Gurdek**
Podinspektor w Wydziale Geodezji,
Kartografii i Gospodarki Nieruchomościami
(imię, nazwisko, podpis)

Starostwo Powiatowe
Wydział Geodezji, Kartografii
i Gospodarki Nieruchomościami
34-100 Wadowice, ul. Jankowicza 24
tel. 33 87 34 200

Potwierdzam zgodność
przyjętą do zasobów

mgr inż. Seweryn Pikoń
mgr inż. Seweryn Pikoń
UPRAWNIENIA BUDOWLANE
NR MAP/0019/POOD/09
do projektowania bez ograniczeń
w specjalności drogowej
UPRAWNIENIA BUDOWLANE
NR MAP/0019/P
do projektowania bez ograniczeń
w specjalności c

Poinformacja, że niniejszy dokument jest geodezyjnym i kartograficznym, technicznym wpisem do ewidencji map i planów geodezyjnych i kartograficznych	
Organ prowadzący państwowy zasób geodezyjny i kartograficzny	STAROSTA WADOWICKI
Identyfikator ewidencyjny materiału zawodu - opisu technicznego	P.1218-2020.1023
Data wpisania opisu technicznego do ewidencji map i planów	28-04-2020
Imię, nazwisko i podpis osoby reprezentującej organ	<i>[Podpis]</i> Inspektor w Wydziale Technicznym Kartografii i Gospodarki Nieruchomościami

**PRZEDSIĘBIORSTWO USŁUG
GEODEZYJNO-KARTOGRAFICZNYCH
MAWO**

Wojciech Jastrzębski
Ul. Kilińskiego 6a tel. (033) 875-36-91
34-120 Andrychów tel.kom. 0502367416
REGON 070399708 NIP 551-104-01-38

MAPA DO CELÓW PROJEKTOWYCH

woj. małopolskie
gm.: Andrychów-obszar wiejski / Andrychów
miejscowość: ROCZYNY / ANDRYCHÓW
obręb: 121801_5.0003 / 121801_4.0001
SEKCJA MAPY uki.2000: 7.120.05.05.1.1, 7.120.05.05.1.2,
7.120.05.05.1.4, 7.120.05.05.2.1, 7.120.05.05.2.3
Układ współrzędnych 2000
Układ wysokości Kronsztadt 86
SKALA: 1:500

Mapa powstała w wyniku pomiaru oraz wektoryzacji map:
172.144.144, 172.144.153, 172.144.192, 172.144.201
25.03.2020r.
Granice własności zostały przeniesione
z numerycznej mapy ewidencyjnej.
Linie rozgraniczające tereny o różnym przeznaczeniu
zostały przeniesione z MPZP.
ID: NGK.6640.889.2020

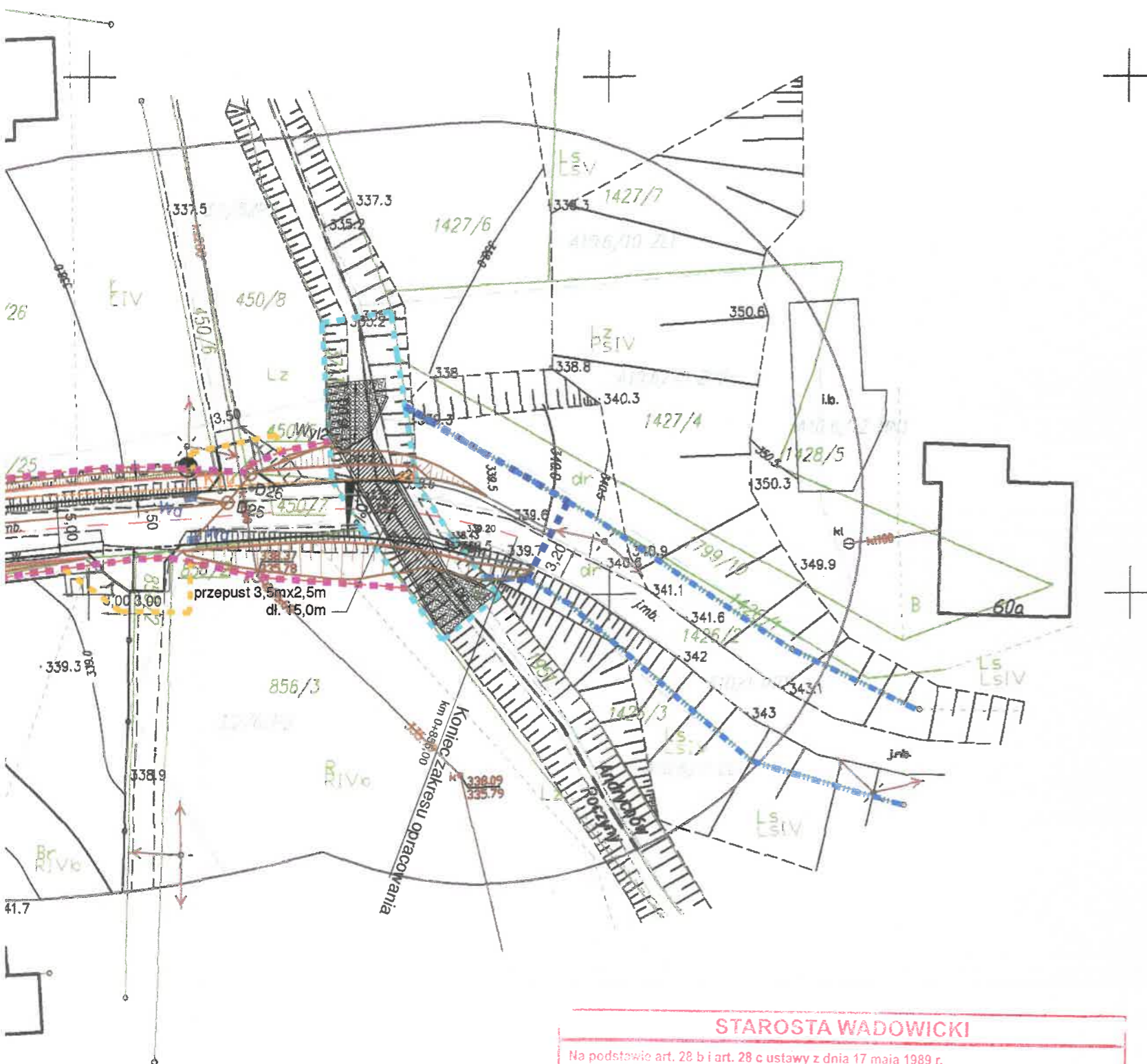
Legenda:
— zakres opracowania
— granice działek
— tereny o różnym przeznaczeniu w mpzp
— żywopłot
— warstwie wiatu

Działki w zakresie aktualizacji nie
zostały sprawdzone pod względem
obciążenia służebnościami gruntowymi.
Nie wyklucza się istnienia w terenie
innego uzbrojenia podziemnego nie
zgłoszonego do inwentaryzacji przez
instytucje branżowe.

PRZEDSIĘBIORSTWO
Usług Geodezyjno-Kartograficznych
"MAWO"
34-120 Andrychów, ul. Kilińskiego 6a
tel./fax 33/875 36 91
NIP 551-104-01-38

GEODEZJA I KARTOGRAFIA
Inż. Wojciech Jastrzębski
uprawnienia nr 4750





STAROSTA WADOWICKI

Na podstawie art. 28 b i art. 28 c ustawy z dnia 17 maja 1989 r.
Prawo geodezyjne i kartograficzne na podstawie koordynacyjnej w Starostwie Powiatowym
w Wadowicach Wydział Geodezji, Kartografii i Gospodarki Nieruchomościami
W dniu 2020-07-30 dokonano sytytuacji projektowanych sieci uzbrojenia terenu:

sieć kanalizacji deszczowej, kanał technologiczny, sieć oświetlenia
ulicznego, sieć elektroenergetyczna, sieć teletechniczna

Uzgodnione cytowanie sieci uzbrojenia terenu na podstawie geodezyjnej inwentaryzacji
powykonawczej przez jednostki tj. zawarte do wydawania przez geodezyjnych.

NGK. 6630 199. 2020
(sygn. uzgodnienia)
Wadowice 2020-07-30
(data)

Zup. Starosta
Katarzyna Gurdek
Podinspektor w Wydziale Geodezji,
Kartografii i Gospodarki Nieruchomościami
(imię, nazwisko, podpis)

**PRZEDSIĘBIORSTWO USŁUG
GEODEZYJNO-KARTOGRAFICZNYCH
MAWO**
Wojciech Jastrzębski
Ul. Kilińskiego 6a tel. (033 875-36-91
34-120 Andrychów tel.kom. 0502367416
REGON 070399708 NIP 551-104-01-38

**PRZEDSIĘBIORSTWO
Usług Geodezyjno-Kartograficznych
"MAWO"**
34-120 Andrychów, ul. Kilińskiego 6a
tel./fax 33/875 36 91
NIP 551-104-01-38

MAPA DO CELÓW PROJEKTOWYCH
woj. małopolskie
gm.: Andrychów-obszar wiejski / Andrychów
miejscowość: ROCZYNY / ANDRYCHÓW
obręb: 121801_5.0003 / 121801_4.0001
SEKCJA MAPY ukt.2000: 7.120.05.05.1.1, 7.120.05.05.1.2,
7.120.05.05.1.4, 7.120.05.05.2.1, 7.120.05.05.2.3
Układ współrzędnych 2000
Układ wysokości Kronsztadt 86
SKALA: 1:500

GEODETA UPRAWNIOWY
inż. Wojciech Jastrzębski
uprawnienia nr 9750

Mapa powstała w wyniku pomiaru oraz wektoryzacji map:
172.144.144, 172.144.153, 172.144.192, 172.144.201
25.03.2020r.
Granice własności zostały przeniesione
z numerycznej mapy ewidencyjnej.
Linie rozgraniczające tereny o różnym przeznaczeniu
zostały przeniesione z MPZP.
ID: NGK.6640.889.2020

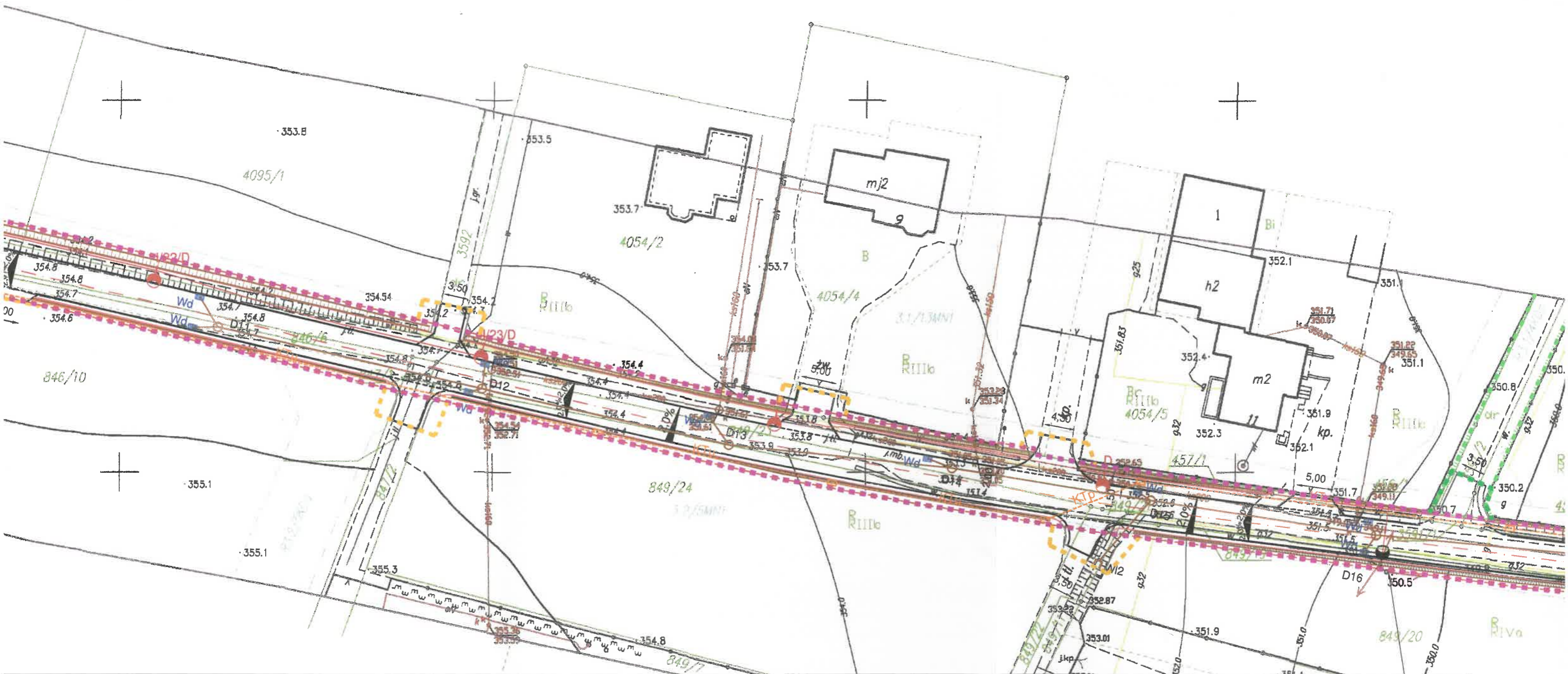
- Legenda:**
zakres opracowania
granice działek
tereny o różnym przeznaczeniu w mpzp
żyłokłót
warstwice
wiała

Podpisuję się, że niniejszy dokument został opracowany w wyniku prac
geodezyjnych i kartograficznych, których rezultaty zawiera operat
techniczny wpisany do ewidencji materiałów państwowego zasobu
geodezyjnego i kartograficznego

Organ prowadzący przedsiębiorstwo geodezyjne i kartograficzne	STAROSTA WADOWICKI
Identyfikator ewidencyjny materiału technicznego	P.1218. 2020. 1623
Data wykonania operatu technicznego do ewidencji materiałów zasobu	28-04-2020
Imię, nazwisko i podpis osoby reprezentującej organ	Zup. Starosta

mgr inż. Katarzyna Gurdek
Inspektor w Wydziale Geodezji,
Kartografii i Gospodarki Nieruchomościami

Inwestor: Burmistrz Gminy Andrychów Rynek 15, 34-120 Andrychów		Biuro projektowe: Projektowanie i nadzór w budownictwie Seweryn Pikoń Zarzeczna 6, 34-120 Roczniny	
Nazwa opracowania/objektu budowlanego: Przebudowa ulicy Środkowej w Roczninach			
Nazwa rysunku:			
Opracowanie: BZP.2151.127.2016	Skala: 1:500	Nr rys.: 1.2	Branża: wszystkie branże
Faza projektowa: materiały do narady koordynacyjnej	Data oprac.: 02.2020	Projektował: mgr inż. Seweryn Pikoń	MAP/0019/POOD/09 drogowa
		Sprawdził:	
		Opracował: mgr inż. Seweryn Pikoń	MAP/0019/POOD/09 drogowa



OZNACZENIA

- Linia podziału nieruchomości
- Granica nowego pasa drogowego
- Teren objęty obowiązkiem przebudowy innych dróg publicznych - drogi powiatowe
- Teren objęty obowiązkiem przebudowy innych dróg publicznych - drogi gminne
- Teren objęty obowiązkiem budowy lub przebudowy zjazdów
- Teren objęty obowiązkiem przebudowy urządzeń wodnych
- Istniejący pas drogi powiatowej
- Istniejący pas drogi gminnej
- Istniejąca sieć wodociągowa
- Istniejąca sieć energetyczna
- Istniejąca sieć gazowa
- Istniejąca sieć teletechniczna
- Istniejąca sieć kanalizacji sanitarnej
- Granice działek
- Numery działek
- Numery działek podlegających podziałowi
- Numery działek po podziale



- Nawierzchnia bitumiczna jezdni
- Nawierzchnia pobocza z kruszywa
- Nawierzchnia pierścienia ronda z kostki granitowej
- Nawierzchnia chodnika i opaski z kostki bet. (kolor kostki szary)
- Nawierzchnia wysp wysokich z kostki bet. (kolor kostki czerwony)
- Nawierzchnia wysp niskich z kostki bet. (kolor kostki czerwony)
- Nawierzchnia zjazdów indywidualnych z kostki bet. (kolor kostki czerwony)
- Nawierzchnia zjazdów publicznych z kostki bet. (kolor kostki czerwony)
- Umocnienie wlotu/wylotu przepustu
- Proj. skarpa
- Krawęż projektowana
- Projektowany krawężnik
- Projektowany krawężnik obniżony 2/4cm
- Projektowane obrzeże
- Projektowane ogrodzenie

KANALIZACJA DESZCZOWA

- Projektowana kanalizacja deszczowa
- Projektowany wpust deszczowy
- Projektowane studnia
- Remont istn. przepustu
- Projektowany wlot
- Projektowany wylot kanalizacji

KANAŁ TECHNOLOGICZNY

- Projektowany kanał technologiczny (przekrój KTu lub KTp)
- Projektowane studnia SKR-1

BRANŻA ELEKTROENERGETYCZNA

- Istniejąca oprawa oświetleniowa
- Projektowana oprawa oświetleniowa
- Projektowany kabel oświetleniowy

- Istniejący słup do rozbiórki
- Projektowana linia napowietrzna nn 0,4kV
- Istn. przyłącza napowietrzne
- Istn. linia napowietrzna nn 0,4kV do przełożenia na proj. słup
- Proj. słup (typ)

BRANŻA TELETECHNICZNA

- Istniejąca sieć teletechniczna ziemna do rozbiórki
- Projektowana kanalizacja jednotworowa PP 110x5,0 na odcinku SKR-1/1 - SKR-1/4
- Projektowana studnia typu SKR-1
- Istniejący słup do rozbiórki
- Projektowany słup z podwieszeniem istn. przewodów

słup BBW1 przyłączeń