

Existencia sietí na stavbe:
Most na ceste III/2379 ev.č. 2379-04 Nemecká
(názov podľa registra)

Por.č.	Organizácia	Údaje		Poznámky- dôležité podmienky
1	Slovak Telekom, a.s. Bajkalská 28 Bratislava UI. 817 62	Zaslané dňa	6.6.2018	
		Vyjadrenie zo dňa	6.6.2018	
		Platnosť vyjadrenia	6.12.2018	
		Poloha siete	nachádzajú sa	
2	Stredoslovenská vodárenská prevádzková spoločnosť, a.s. Partizánska cesta 5 01 Banská Bystrica 974	Zaslané dňa	10.5.2018	Bc. Pavol Molčan č.t. 0918891297
		Vyjadrenie zo dňa	25.5.2018	
		Platnosť vyjadrenia	2 roky	
		Poloha siete	nachádzajú sa v ochrannom pásme.	
3	Stredoslovenská distribučná, a.s. Pri Rajčianke 2927/8 010 47 Žilina	Zaslané dňa	17.5.2018	
		Vyjadrenie zo dňa	7.6.2018	
		Platnosť vyjadrenia	7.6.2019	
		Poloha siete	nachádzajú sa	
4	SPP - distribúcia, a.s. Mlynské Nivy 44/b 825 11 Bratislava 26	Zaslané dňa	10.5.2018	
		Vyjadrenie zo dňa	22.5.2018	
		Platnosť vyjadrenia		
		Poloha siete	nenachádzajú sa	
5	UPC BROADBAND SLOVAKIA, s.r.o. Ševčenkova 36, 851 01 Bratislava prevádzkareň Kyjevské námestie 6 974 04 Banská Bystrica	Zaslané dňa	10.5.2018	
		Vyjadrenie zo dňa	14.5.2018	
		Platnosť vyjadrenia	1 rok	
		Poloha siete	nenachádzajú sa	
6	(Orange) Michlovský s.r.o. Zdeno Turoň 2 - údržbové centrum Banská Bystrica Zvolenská cesta 21 974 05 Banská Bystrica UC	Zaslané dňa	10.5.2018	p. Turoň tel. 0907748032, p. Vengrín tel. 0908945136
		Vyjadrenie zo dňa	31.5.2018	
		Platnosť vyjadrenia	1.12.2018	
		Poloha siete	nenachádzajú sa	
7	MINISTERSTVO OBRANY SR Agentúra správy majetku Detašované pracovisko Stred Ul. ČSA 7 974 31 Banská Bystrica	Zaslané dňa	15.5.2018	
		Vyjadrenie zo dňa	13.6.2018	
		Platnosť vyjadrenia	do 2 rokov od vydania SP	
		Poloha siete	nenachádzajú sa	
8	MINISTERSTVO VNÚTRA SR Centrum podpory Banská Bystrica oddelenie telekomunikačných služieb Ul. 9. mája č.1 974 96 Banská Bystrica	Zaslané dňa	9.5.2018	
		Vyjadrenie zo dňa	11.6.2018	
		Platnosť vyjadrenia		
		Poloha siete	nenachádzajú sa	
9	Obec Nemecká ul. Hronska č. 37 967 96 Nemecká	Zaslané dňa	10.5.2018	Čižmárik Branislav starosta obce tel. číslo 0911654344
		Vyjadrenie zo dňa	23.5.2018	
		Platnosť vyjadrenia		
		Poloha siete	pred mostom sa nachádza stĺp verejného osvetlenia. Na moste sa inž. siete nenachádzajú.	
10	Telefonica Slovakia s.r.o. Troskách 25 Banská Bystrica Na 974 01	Zaslané dňa	10.5.2018	
		Vyjadrenie zo dňa	21.5.2018	
		Platnosť vyjadrenia	1 rok	
		Poloha siete	nenachádzajú sa	



Kontakt: Slovak Telekom, a.s., Bajkalská 28, 817 62 Bratislava
číslo účtu: 2940223/7500
IČO/IČ DPH: 35 763 469/SK2020273893
Obch. register: Obchodný register Okresného súdu BA I, Sa 2081/B

Číslo vyjadrenia: 6611816200
Banskobystrická regionálna správa
Miroslav Hric
Majerská cesta 94
974 01 Banská Bystrica

**Vyjadrenie k existencii telekomunikačných vedení a rádiových zariadení
a všeobecné podmienky ochrany sietí spoločnosti Slovak Telekom, a.s. a DIGI
SLOVAKIA, s.r.o.***

Podľa § 66 ods. 6 zákona č. 351/2011 Z. z. o elektronických komunikáciách, pre účely územného
a stavebného konania a v zmysle ďalších právnych predpisov.

Vydané pre správcu dotknutej pozemnej komunikácie (§ 18 ods. 14 Zákona č. 135/1961):

Stavebník	Banskobystrická regionálna správa ciest, a.s. Miroslav Hric	
Záujmové územie	Názov stavby	Most na ceste III/2379-04
	Dôvod žiadosti	Cestný zákon § 18 ods. 14 zákona č. 135/1961
	Účel stavby	Realizácia stavebných prác na diaľnici, ceste alebo
	Katastrálne územie	Nemecká
	Parcelné číslo	

Číslo vyjadrenia:
6611816200

Platnosť vyjadrenia do:
06.12.2018

Dátum vydania:
06.06.2018

Žiadateľ vo svojej žiadosti vyznačil záujmové územie a vyplnil všetky potrebné údaje pre vydanie vyjadrenia
o existencii telekomunikačných vedení a rádiových zariadení (ďalej len Vyjadrenie). Žiadateľ zodpovedá za
správnosť a úplnosť vyplnenej žiadosti a zároveň za to, že uvedené parcelné čísla zodpovedajú
vyznačenému záujmovému územiu v mape zobrazenej nižšie (ďalej len polygón).

Na základe Vašej žiadosti o vyjadrenie Vám Slovak Telekom, a.s. dáva nasledovné stanovisko pre
vyznačené záujmové územie.

Dôjde do styku

so sieťami elektronických komunikácií (ďalej len SEK) spoločnosti Slovak Telekom, a.s. a/alebo DIGI
SLOVAKIA, s.r.o.

**Slovak Telekom a.s. požaduje zahrnúť do podmienok určených stavebným úradom pre vydanie
rozhodnutia o umiestnení stavby alebo stavebného povolenia Všeobecné podmienky ochrany SEK,
ktoré sú neoddeliteľnou súčasťou tohto stanoviska. Zároveň je stavebník povinný rešpektovať
nasledovné:**

1. Toto Vyjadrenie je oprávnený použiť iba správca dotknutej pozemnej komunikácie podľa § 18 ods.
14 Zákona č. 135/1961 pri realizácii stavebných prác na diaľnici, ceste alebo miestnej komunikácii.
2. V prípade ak toto Vyjadrenie ako aj jeho prílohy použije iná osoba stáva sa vyjadrenie neplatným.
3. Existujúce zariadenia sú chránené ochranným pásmom (§68 zákona č. 351/2011 Z. z.) a zároveň je
potrebné dodržať ustanovenie §65 zákona č. 351/2011 Z. z. o ochrane proti rušeniu.
4. Vyjadrenie stráca platnosť uplynutím doby platnosti uvedenej vyššie vo vyjadrení, v prípade zmeny
vyznačeného polygónu, dôvodu žiadosti, účelu žiadosti, v prípade ak uvedené parcelné číslo v žiadosti
nezodpovedá vyznačenému polygónu alebo ak si stavebník nesplní povinnosť podľa bodu 5.

* Spoločnosť DIGI SLOVAKIA, s.r.o., Röntgenova 26, 851 01 Bratislava, IČO: 35 701 722, spoločnosť s ručením obmedzeným
zapísaná v Obchodnom registri Okresného súdu Bratislava I, oddiel Sro, vložka č. 24813/B poverila spoločnosť Slovak Telekom, a.s.
na vydávanie vyjadrení podľa § 66 ods. 6 zákona č. 351/2011 Z. z. vo vzťahu k verejnej elektronickej komunikačnej sieti spoločnosti
DIGI SLOVAKIA, s.r.o., na komunikáciu so žiadateľmi a na vytyčovanie vedení verejnej elektronickej komunikačnej sieti
spoločnosti DIGI SLOVAKIA, s.r.o. na povrchu terénu.



Kontakt: Slovak Telekom, a.s., Bajkalská 28, 817 62 Bratislava
číslo účtu: 2940223/7500
IČO/IČ DPH: 35 763 469/SK2020273893
Obch. register: Obchodný register Okresného súdu BA I, Sa 2081/B

5. Stavebník alebo ním poverená osoba je povinná v prípade ak zistil, že jeho zámer, pre ktorý podal uvedenú žiadosť je v kolízii so SEK Slovak Telekom, a.s. a/alebo DIGI SLOVAKIA, s.r.o. alebo zasahuje do ochranného pásma týchto sietí (najneskôr pred spracovaním projektovej dokumentácie stavby), vyzvať spoločnosť Slovak Telekom, a.s. na stanovenie konkrétnych podmienok ochrany alebo preloženia SEK prostredníctvom zamestnanca spoločnosti povereného správou sietí:

jan.zauska@telekom.sk, 0902719521

6. V zmysle § 66 ods. 7 zákona č. 351/2011 Z.z. o elektronických komunikáciách sa do projektu stavby musí zakresliť priebeh všetkých zariadení v mieste stavby. Za splnenie tejto povinnosti zodpovedá projektant.

7. Zároveň upozorňujeme stavebníka, že v zmysle §66 ods. 10 zákona č. 351/2011 Z.z. je potrebné uzavrieť dohodu o podmienkach prekládky telekomunikačných vedení s vlastníkom dotknutých SEK.. Bez uzavretia dohody nie je možné preložiť zrealizovať prekládku SEK.

8. Upozorňujeme žiadateľa, že v textovej časti vykonávacieho projektu musí figurovať podmienka spoločnosti Slovak Telekom, a.s. a DIGI SLOVAKIA, s.r.o. zákaze zriaďovania skládok materiálu a zriaďovania stavebných dvorov počas výstavby na existujúcich podzemných kábloch a projektovaných trasách prekládok podzemných telekomunikačných vedení a zariadení.

9. V prípade ak na Vami definovanom území v žiadosti o vyjadrenie sa nachádza nadzemná telekomunikačná sieť, ktorá je vo vlastníctve Slovak Telekom, a.s. a/alebo DIGI SLOVAKIA, s.r.o., je potrebné zo strany žiadateľa zabezpečiť nadzemnú sieť proti poškodeniu alebo narušeniu ochranného pásma.

10. Nedodržanie vyššie uvedených podmienok ochrany zariadení je porušením povinností podľa § 68 zákona č. 351/2011 Z.z. o elektronických komunikáciách v platnom znení.

11. V prípade, že žiadateľ bude so zemnými prácami alebo činnosťou z akýchkoľvek dôvodov pokračovať po tom, ako vydané vyjadrenie stratí platnosť, je povinný zastaviť zemné práce a požiadať o nové vyjadrenie.

Pred realizáciou výkopových prác je stavebník povinný požiadať o vytýčenie polohy SEK spoločnosti Slovak Telekom, a.s. a DIGI SLOVAKIA, s.r.o. na povrchu terénu. Vzhľadom k tomu, že na Vašom záujmovom území sa môžu nachádzať zariadenia iných prevádzkovateľov, ako sú napr. rádiové zariadenia, rádiové trasy, televízne káblkové rozvody, týmto upozorňujeme žiadateľa na povinnosť vyžiadať si obdobné vyjadrenie od prevádzkovateľov týchto zariadení.

12. Vytýčenie polohy SEK spoločností Slovak Telekom a.s. a DIGI SLOVAKIA, s.r.o. na povrchu terénu vykoná Slovak Telekom, a.s. základe objednávky zadanej cez internetovú aplikáciu na stránke:

<https://www.telekom.sk/vyjadrenia/layout/layout1.aspx>

Vytýčenie bude zrealizované do troch týždňov od podania objednávky.

V objednávke v dvoch vyhotoveniach uveďte číslo tohto vyjadrenia a dátum jeho vydania.

13. Stavebník alebo ním poverená osoba je povinná bez ohľadu vyššie uvedených bodov dodržať pri svojej činnosti aj Všeobecné podmienky ochrany SEK spoločnosti Slovak Telekom, a.s.

14. Žiadateľ môže vyjadrenie použiť iba pre účel, pre ktorý mu bolo vystavené. Okrem použitia pre účel konaní podľa stavebného zákona a následnej realizácie výstavby, žiadateľ nie je oprávnený poskytnuté informácie a dáta ďalej rozširovať, prenajímať alebo využívať bez súhlasu spoločnosti Slovak Telekom, a.s.

15. Žiadateľa zároveň upozorňujeme, že v prípade ak plánuje napojiť nehnuteľnosť na verejnú elektronickú komunikačnú sieť úložným vedením, je potrebné do projektu pre územné rozhodnutie doplniť aj telekomunikačnú prípojku.

16. Poskytovateľ negarantuje geodetickú presnosť poskytnutých dát, Poskytnutie dát v elektronickej forme nezabavuje žiadateľa povinnosti požiadať o vytýčenie.

17. Prílohy k vyjadreniu:

- Všeobecné podmienky ochrany SEK
- Situačný výkres obsahujúci záujmové územie žiadateľa

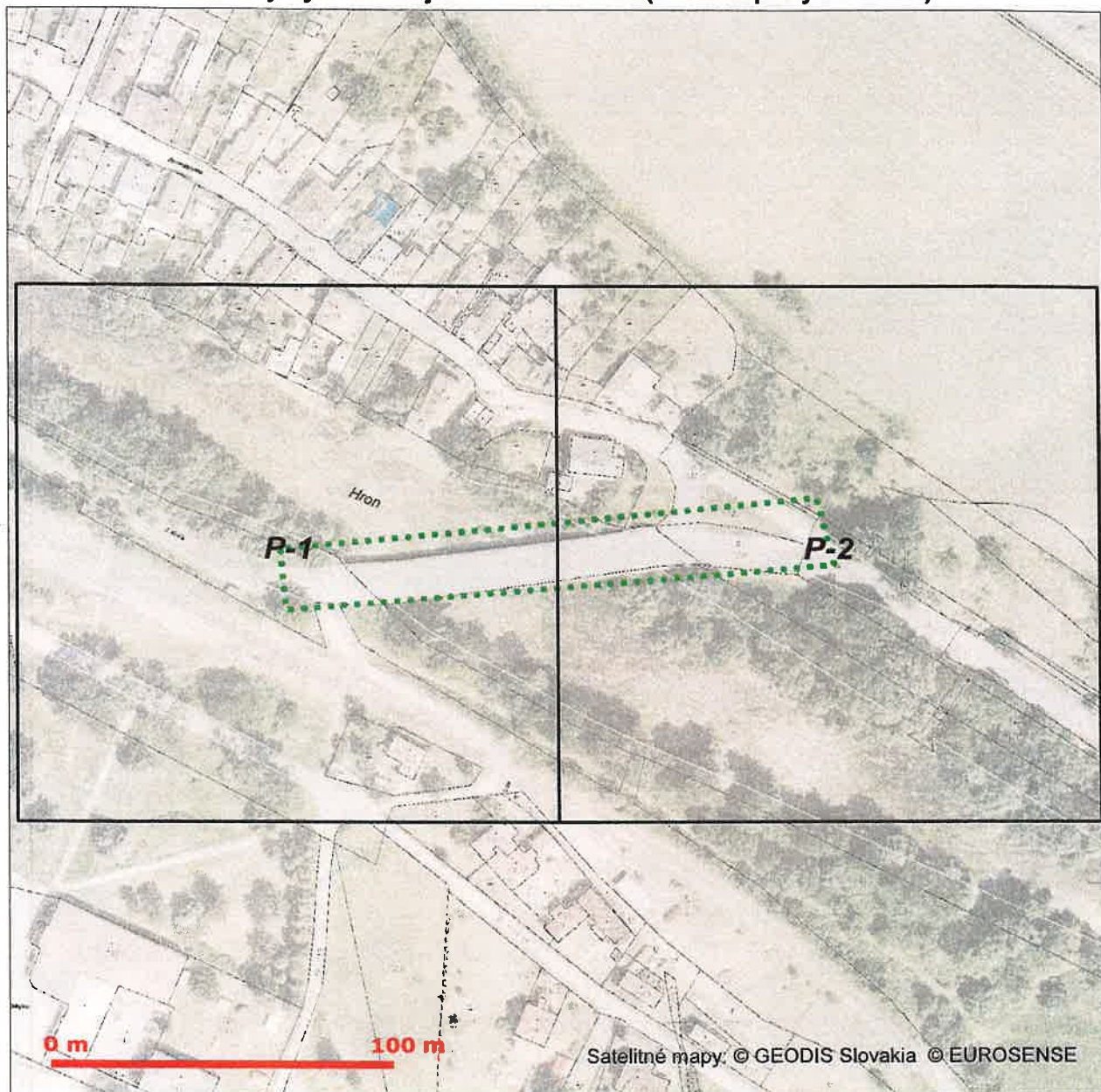

Slovak Telekom a.s.
Bajkalská 28
817 62 Bratislava

za prevádzkovateľa SEK



Platí iba s číslom vyjadrenia 6611816200 .
Zakreslené polohy zariadení v prílohe sú iba informatívne.

Situačný výkres zaujmového územia (klad mapových listov)



Slovak Telekom a.s.
Bajkalská 28
817 62 Bratislava

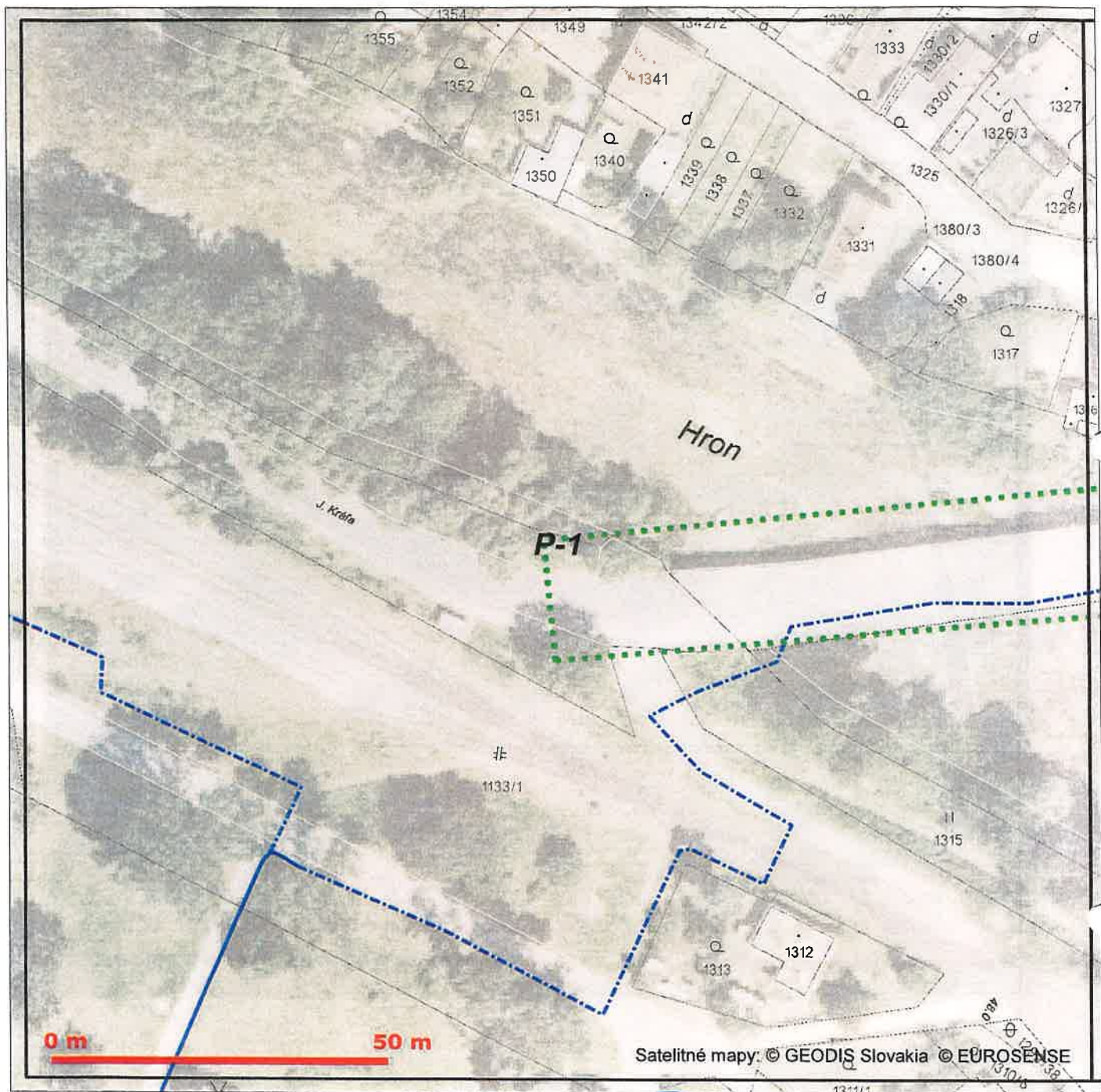
Hron

Slovak Telekom, a. s., Bajkalská 28, 817 62 Bratislava
číslo účtu: 2940223/7500
IČO/IČO DPH: 35 763 469/SK2020273893
Obchodný register Okresného súdu BA I, Sa 2081/B



Platí iba s číslom vyjadrenia 6611816200 .
Zakreslené polohy zariadení v prílohe sú iba informatívne.

Situačný výkres - list P-1



LEGENDA

- Zaujmové územie
- ⊕ Bod napojenia
- Trasa podzemných oznamovacích vedení ST - zameraný priebeh
- Trasa podzemných oznamovacích vedení ST - nezameraný priebeh
- Trasa podzemných oznamovacích vedení ST - odhadovaný priebeh

- Trasa káblovodu alebo kolektoru - zameraný priebeh
- Trasa káblovodu alebo kolektoru - nezameraný priebeh
- Šachta káblovodu alebo kolektoru
- Trasa podzemných elektrických vedení ST - zameraný priebeh
- Trasa podzemných elektrických vedení ST - nezameraný priebeh
- Trasa podzemných elektrických vedení ST - odhadovaný priebeh



Slovak Telekom a.s.
Bajkalská 28
817 62 Bratislava

Hron

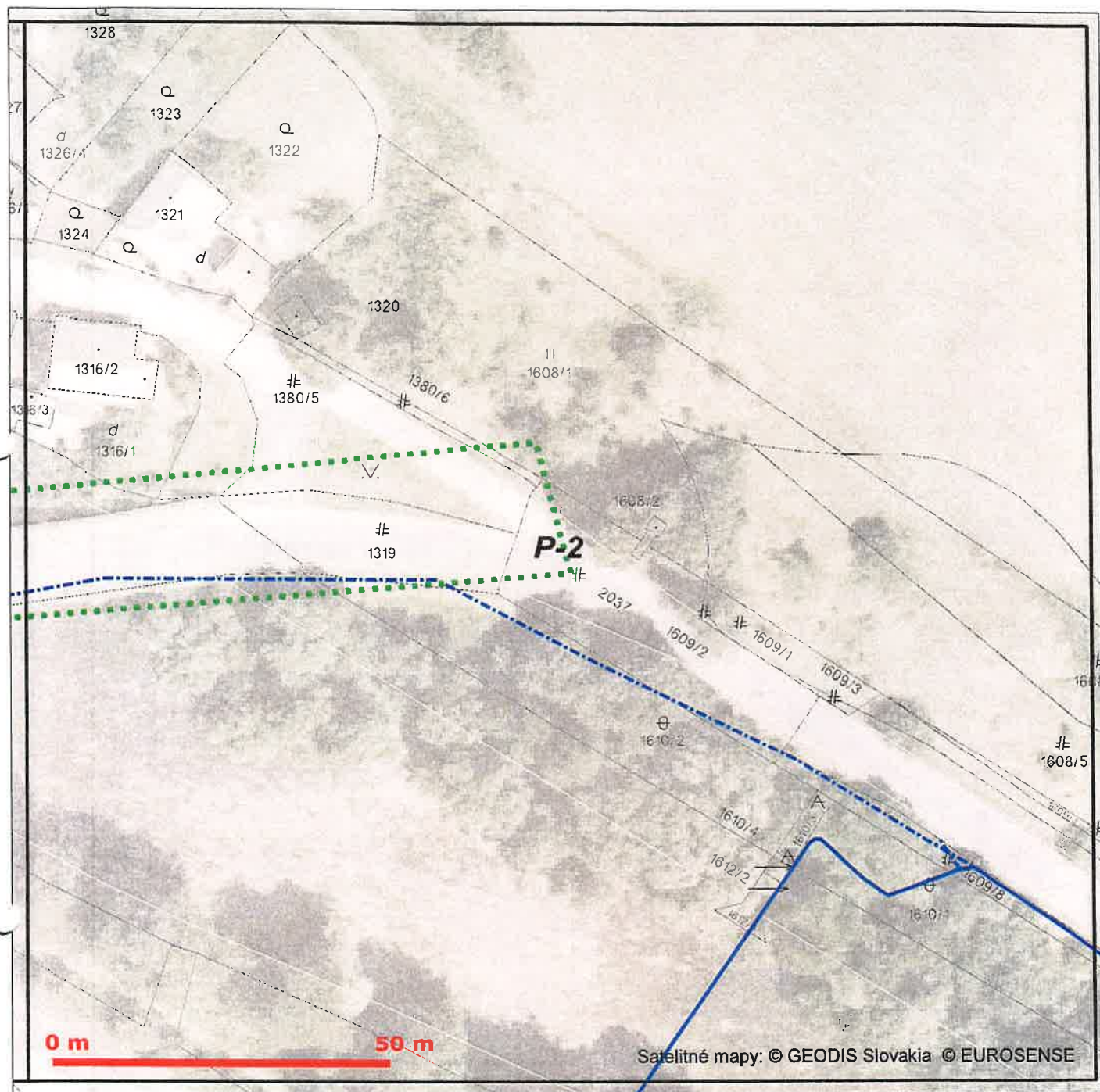
48

Slovak Telekom, a. s., Bajkalská 28, 817 62 Bratislava
číslo účtu: 2940223/7500
IČO/IČO DPH: 35 763 469/SK2020273893
Obchodný register Okresného súdu BA I, Sa 2081/B



Platí iba s číslom vyjadrenia 6611816200.
Zakreslené polohy zariadení v prílohe sú iba informatívne.

Situačný výkres - list P-2



LEGENDA

- Záujmové územie
- ⓑ Bod napojenia
- Trasa podzemných oznamovacích vedení ST - zameraný priebeh
- - - Trasa podzemných oznamovacích vedení ST - nezameraný priebeh
- Trasa podzemných oznamovacích vedení ST - odhadovaný priebeh

- Trasa káblovodu alebo kolektoru - zameraný priebeh
- - - Trasa káblovodu alebo kolektoru - nezameraný priebeh
- Šachta káblovodu alebo kolektoru
- Trasa podzemných elektrických vedení ST - zameraný priebeh
- - - Trasa podzemných elektrických vedení ST - nezameraný priebeh
- Trasa podzemných elektrických vedení ST - odhadovaný priebeh



Slovak Telekom a.s.
Bajkalská 28
817 62 Bratislava

Hana

48

Slovak Telekom, a. s., Bajkalská 28, 817 62 Bratislava
číslo účtu: 2940223/7500
IČO/IČO DPH: 35 763 469/SK2020273893
Obchodný register Okresného súdu BA I, Sa 2081/B



Stredoslovenská vodárenská
prevádzková spoločnosť, a.s.

Banskobystrická regionálna správa ciest, a.s. riadiťstvo	
Dátum: 31-05-2018	
Číslo zadania: 02629/2018	Číslo spisu:
Prílohy/listy:	Vybavuje:

Banskobystrická regionálna správa ciest, a. s.
Majerská cesta 94
974 01 Banská Bystrica

Naša značka
6035/2018 – ZC 1539 – 513

Vaša značka
BBRSC/02184/2018

Vybavuje
Ing. Kapustová – 48 43 27 709
anita.kapustova@stvps.sk

V Banskej Bystrici
25.5. 2018

K.ú. Nemecká „Most na ceste III/2379 ev.č. 2379-04 – vyjadrenie k existencii inžinierskych sietí

Dňa 14.05.2018 nám bola doručená Vaša žiadosť o vyjadrenie k existencii inžinierskych sietí v k. ú. Nemecká a o ich informatívne zakreslenie do mapového podkladu.

K predloženej žiadosti zaujímame nasledovné stanovisko:

V prílohe preposielame situáciu s informatívnym zakreslením inžinierskych sietí v záujmovom území, ktorých vlastníkom je StVPS, a. s. a sú v správe StVPS, a. s. Závod 01 Banská Bystrica.

V záujmovom území sa nachádza:

- Verejný vodovod PVC DN 160 mm (Vetva A – Dubová), LT DN 80 mm (Vetva A – Zámostie)

Existujúca verejná kanalizácia nachádzajúca sa v k. ú. Nemecká nie je v správe StVPS, a.s.

Pred spracovaním ďalšieho stupňa projektovej dokumentácie žiadame podzemné vedenia v správe StVPS, a. s. Závod 01 Banská Bystrica vytyčiť prevádzkovateľom a zakresliť do koordinačnej situácie.

- Vytýčenie vodovodu zabezpečiť p. **Bc. Pavol Molčan** č. t. 0918 891 297

Pri Vašich zámeroch požadujeme dodržať ochranné pásmo vodovodu v zmysle Zákona 442/ 2002 Z. z.

- min. 1,5 m od vonkajšieho pôdorysného okraja potrubia na obidve strany pri verejnom vodovode do priemeru 500 mm
- ochranné pásmo v zmysle STN 73 6005 minimálnu zvislú vzdialenosť pri križovaní vodovodného potrubia 20 cm. Požadujeme rešpektovanie vzdialeností všetkých navrhovaných podzemných vedení v súlade s STN 73 6005.

V pásme ochrany verejného vodovodu je zakázané:

- vykonávať zemné práce, umiestňovať stavby, konštrukcie alebo iné podobné zariadenia alebo vykonávať činnosti, ktoré obmedzujú prístup k verejnému vodovodu alebo verejnej kanalizácii alebo ktoré by mohli ohroziť ich technický stav,
- vysádzať trvalé porasty.

Stredoslovenská vodárenská prevádzková spoločnosť, a. s.

Partizánska cesta 5, 974 01 Banská Bystrica

Call centrum ☎ 0850 111 234.

✉ info@stvps.sk,

🌐 www.stvps.sk, www.veolia.sk

IČ DPH: SK2022102236, IČO 36 644 030, Zapsaná v obchodnom registri Okresného súdu Banská Bystrica, odd. Sa vložka č. 840/S
Bankové spojenie: VÚB banka, a.s., číslo účtu: 2089540458/0200



- c) umiestňovať skládky.
- d) vykonávať terénne úpravy.

Ďalší stupeň projektovej dokumentácie žiadame predložiť na vyjadrenie StVPS, a. s. Závod 01 Banská Bystrica.

Obchodné a obchodno-technické podmienky žiadame prejednať so zákazníckym centrom StVPS, a. s. Závod 01 Banská Bystrica, Sekurisova č. 4, Brezno (objednávka na vytýčenie existujúcich zariadení v správe našej spoločnosti).

Platnosť vyjadrenia k existencii inžinierskych sietí je 2 roky od dátumu vyhotovenia.

**STREDOSLOVENSKÁ VODÁRENSKÁ
PREVÁDZKOVÁ SPOLOČNOSŤ**
akciová spoločnosť (97)
974 01 BANSKÁ BYSTRICA

V.Š.
Ing. Anna Šabová
riaditeľka Závodu 01

Prílohy: Situácia 1 x A4
Na vedomie: Prevádzka vodovodov Brezno
Zákaznícke centrum StVPS, a.s. Závod 01

Export

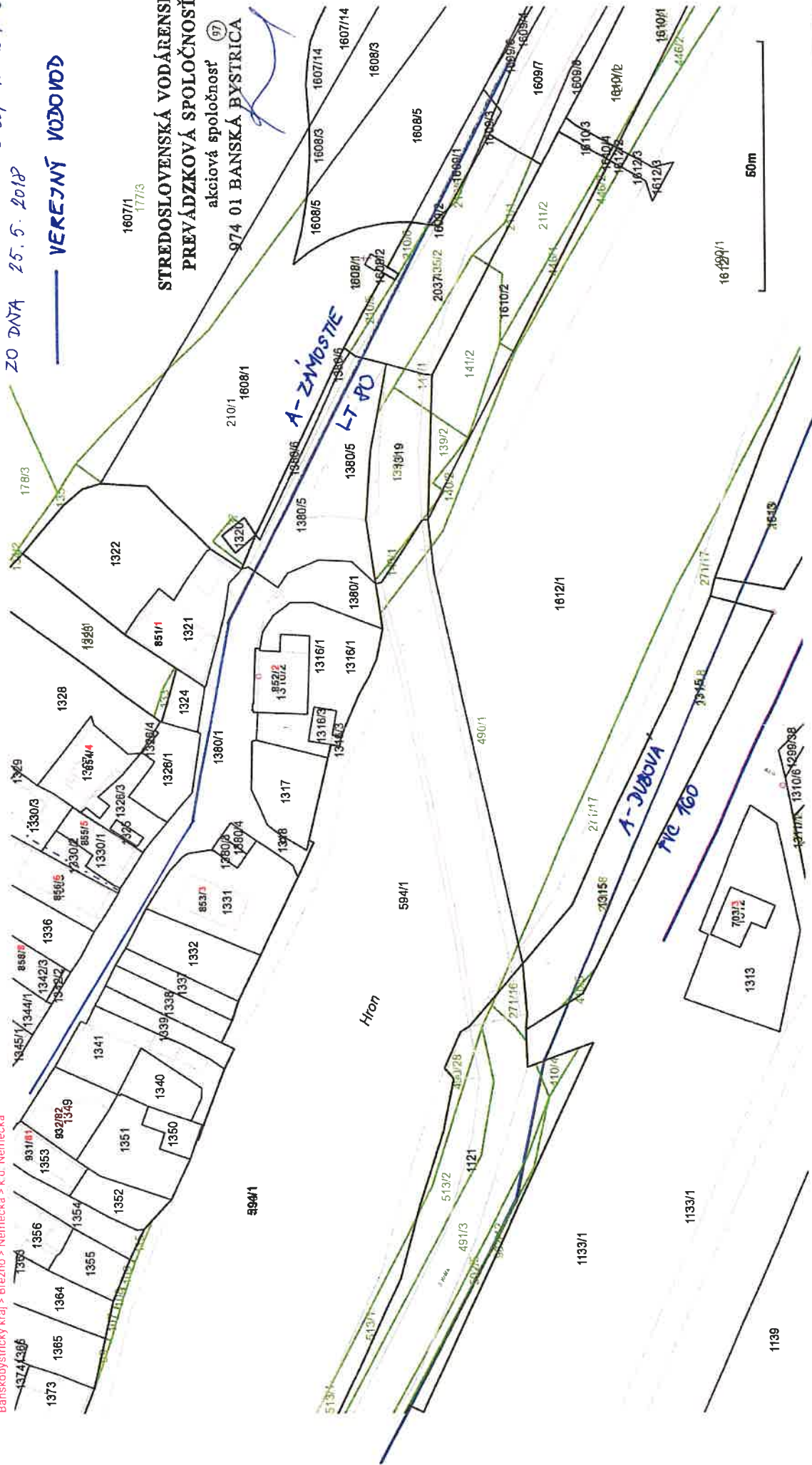
Banskobystrický kraj > Brezno > Nemecká > k.ú. Nemecká

INFORMATÍVNE ZAKRESLENIE INŽINIERSKYCH
SÍETÍ V PARÁVE STVPS, a.s. ZÁVOD 01 BB
PRÍLOHA K VYJADRENÍU Č. 6035/2018-ZC 1539-573
ZO DŇA 25.5.2018

— VEREJNÝ VODOVOD

STREDOSLOVENSKÁ VODÁRENSKÁ
PREVÁDZKOVÁ SPOLOČNOSŤ

akciová spoločnosť 97
974 01 BANSKÁ BYSTRICA



1. The first part of the paper is devoted to a discussion of the general principles of the theory of the structure of the atom.

2. The second part of the paper is devoted to a discussion of the general principles of the theory of the structure of the atom.

3

4



Stredoslovenská
distribučná

Banskobystrická regionálna správa ciest, a.s. riadiateľstvo	
Dátum: 15 -06- 2018	
Číslo záznamu: <i>02942/2018</i>	Číslo spisu:
Prílohy/listy:	Vybavuje:

Vážený zákazník
Banskobystrická regionálna správa ciest,
Majerská cesta 94
974 01 Banská Bystrica

Zo dňa	Naša značka	Vybavuje	Žilina
16.05.2018	4600043751	Tajboš / 0850 166 007	07.06.2018

Vec: Vyjadrenie k existencii energetických zariadení v majetku SSD, a.s.

K Vašej požiadavke zo dňa 16.05.2018 si Vám dovoľujeme predložiť nasledovné stanovisko:

1. V predmetnej lokalite, resp jej tesnej blízkosti, katastra obce Nemecká – most na ceste III/2379 ev. č. 2379-04, podľa priloženej situácie sa **nachádzajú** nadzemné NN vzdušné vedenia a podperné body. Zakreslenú orientačnú trasu týchto vedení Vám prikladáme na situačnom výkrese ako prílohu tohto vyjadrenia. (zelenou prerušovanou čiarou NN vedenia vzdušné).
2. Od uvedených energetických zariadení žiadame dodržať ochranné pásmo v zmysle zákona 251/2012 Z.z., a bezpečné vzdialenosti podľa príslušných noriem STN. (NN vzdušné vedenie od krajného vodiča na každú stranu **1.meter**). Pri realizácii výkopových prác, žiadame neporušiť celistvosť uzemňovacej sústavy.
3. Platnosť tohto vyjadrenia je obmedzená na 12 mesiacov odo dňa jeho vystavenia.

Pri ďalších žiadostiach k predmetnej veci Vás prosíme o uvádzať našu značku, resp. fotokópiu tohto vyjadrenia.

S pozdravom,

Jozef Tajboš
Manažér distribučnej oblasti
Zákaznícke služby

Stredoslovenská distribučná
akciová spoločnosť
Žilina
-64-

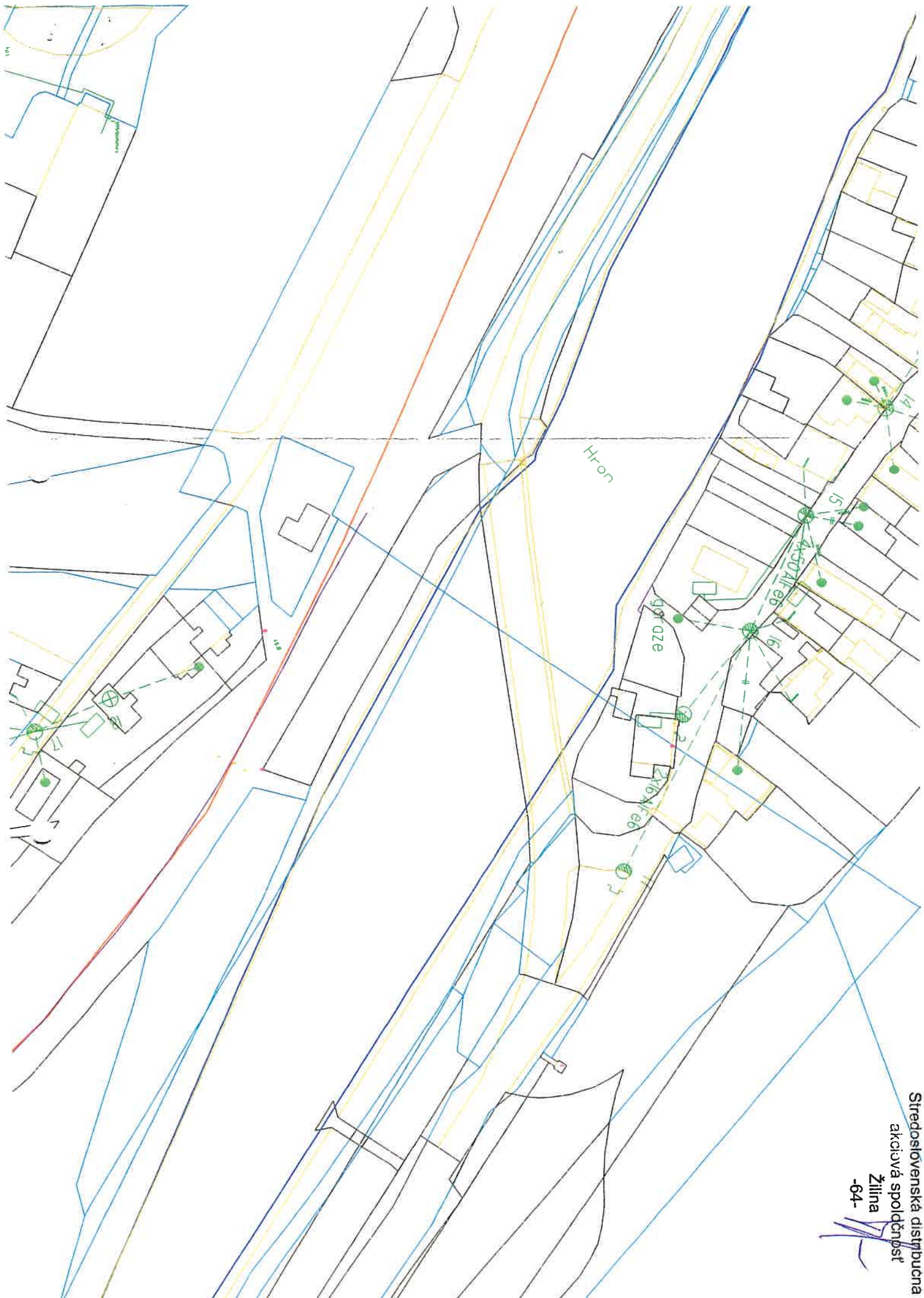
V prípade potreby sme Vám k dispozícii na:

Telefón: 0850 166 007 (*Prevádzková doba: v pracovných dňoch od 8:00 - 15.00 hod.*)

E-mail: prevadzkovatel@ssd.sk

Adresa: Stredoslovenská distribučná, a.s., Pri Rajčianke 2927/8 , 010 47 Žilina

Web: www.ssd.sk



Akciová spoločnosť je zapísaná v obchodnom registri Okresného súdu Bratislava 1, oddiel Sa, vložka číslo 3481/B

Banskobystrická regionálna správa ciest, a.s. riadiateľstvo -1-	
Dátum: 28-05-2018	
Číslo zápisu: 02539/2018	Číslo spisu:
Prílohy/listy:	Vybavuje:

**Banskobystrická regionálna
správa ciest a.s.**

Majerská cesta 94

974 01 Banská Bystrica

Vaša značka

Naše číslo

Vybavuje / kontakt

Bratislava

A-4954 / 15.5.2018

TD/EX/0344/2018/Ba

(048) 242 4803

22. 5. 2018

Vec: Vyjadrenie k žiadosti o stanovisko k existencii plynárenských zariadení.

Predmetom tohto vyjadrenia je stanovisko spoločnosti SPP – distribúcia, a.s. (ďalej len „SPP-D“) k existencii plynárenských zariadení prevádzkovaných SPP-D a/alebo existencii ochranného a/alebo bezpečnostného pásma plynárenského zariadenia.

Záujmové územie:

Obec: Nemecka, k. ú. Nemecká, v rozsahu záujmového územia objektu Most na ceste III / 2379 ev. č. 2379-04 , par. KN-C 594/1, 1612/1, 1121, 1319

V záujmovom území sa plynárenské zariadenia v správe SPP-D nenachádzajú.

S úctou,

SPP – distribúcia, a.s.
Mlynské nivy 44/b
825 11 Bratislava 26
IČO: 35910739
- 451 -

Jozef Balga

technik technickej dokumentácie

UPOZORNENIE:

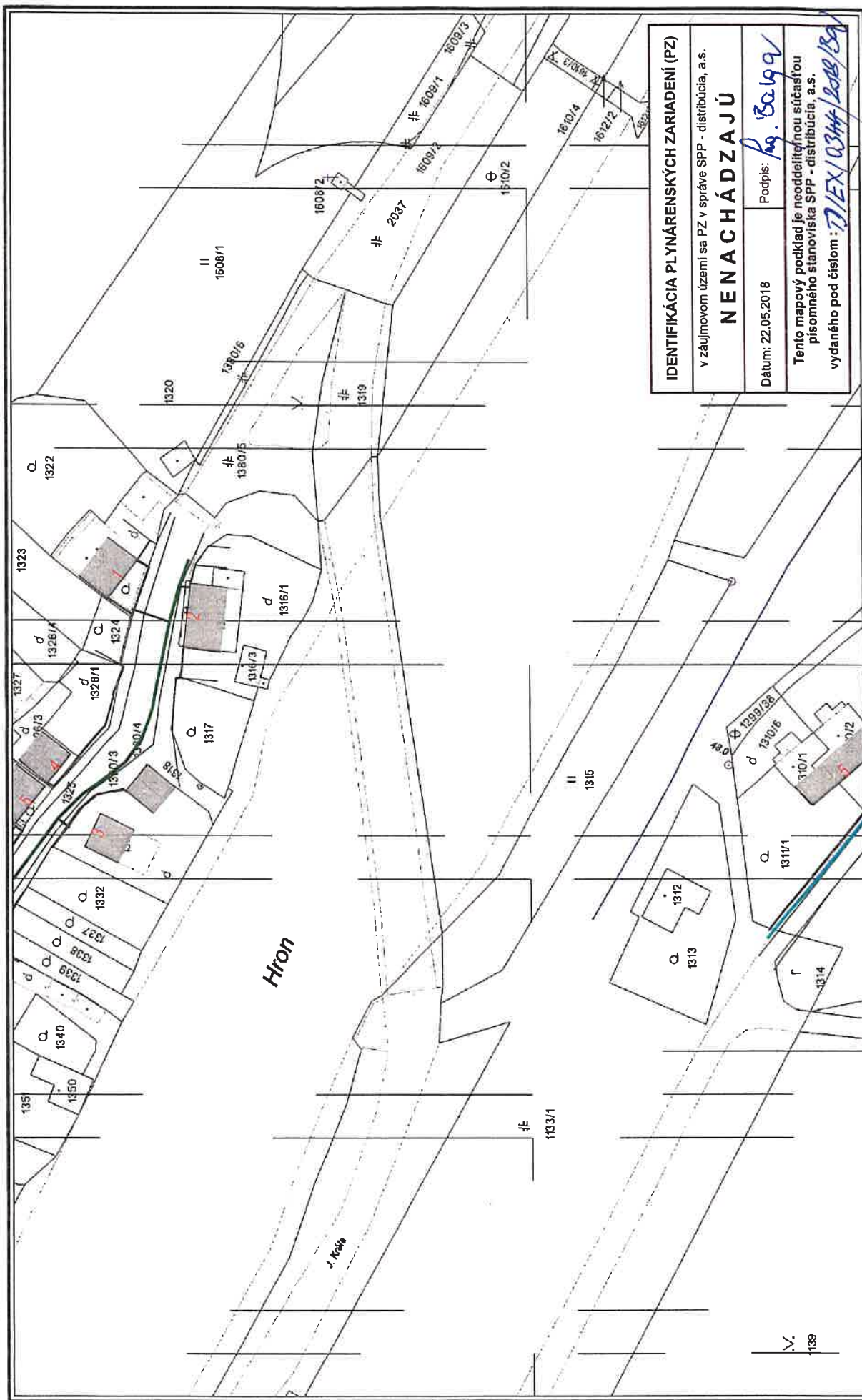
Toto stanovisko níe je možné použiť pre účely konaní podľa zákona č. 50/1976 Zb. o územnom plánovaní a stavebnom poriadku (stavebný zákon) v znení neskorších predpisov, prípadne iného osobitného predpisu, a podobne ho níe je možné použiť ako súčasť ohlásenia drobnej stavby, ani ako vyjadrenie na výkon činností v ochrannom a/alebo bezpečnostnom pásme plynárenských zariadení, pri ktorom by mohlo dôjsť k ohrozeniu, alebo poškodeniu plynárenského zariadenia, jeho prevádzky a/alebo prevádzky distribučnej siete.

Pre vyššie uvedené účely je potrebné požiadať SPP-D o vydanie stanoviska k projektovej dokumentácii stavby a/alebo k vykonávaniu činností v ochrannom a/alebo bezpečnostnom pásme plynárenských zariadení.

V prípade realizácie prác mimo vyššie uvedeného záujmového územia je potrebné opätovne požiadať SPP-D o vydanie stanoviska k existencii plynárenských zariadení.

Toto stanovisko reflektuje stav (existenciu plynárenských zariadení a ich ochranných a bezpečnostných pásiem) ku dňu jeho vydania.

Zmena stanoviska SPP-D, napr. z dôvodu zmeny spôsobu prevádzkovania dotknutého plynárenského zariadenia a/alebo distribučnej siete, v budúcnosti níe je vylúčená. SPP-D nezodpovedá za prípadné škody, ktoré môžu žiadateľovi/stavebníkovi vzniknúť v dôsledku nevyžiadania si aktuálneho stanoviska k existencii plynárenských zariadení a ich ochranných a bezpečnostných pásiem.



IDENTIFIKÁCIA PLYNÁRENSKÝCH ZARIADENÍ (PZ)	
v záujmovom území sa PZ v správe SPP - distribúcia, a.s.	
NENACHÁDZA JÚ	
Dátum: 22.05.2018	Podpis: <i>Ing. Baig</i>
Tento mapový podklad je neoddeliteľnou súčasťou písomného stanoviska SPP - distribúcia, a.s.	
vydaného pod číslom: <i>71/EX/0344/2018/BA</i>	

VÝSVETLIVKY

- NTL plynovod
- STL1 plynovod
- STL2 plynovod
- VTL plynovod
- zrušený plynovod
- Elektrická prípojka
- Kábel PNO

M 1:1000



Banskobystrická regionálna správa ciest, a.s. riadiateľstvo -1-	
Dátum: 22-05-2018	
Číslo zápisu: 02449/2018	Číslo spisu:
Prílohy/listy:	Vybavuje:

UPC BROADBAND SLOVAKIA, s.r.o.
Ševčenkova 36, 851 01 Bratislava
Prevádzkareň Kyjevské námestie 6
974 04 Banská Bystrica

Váš list číslo/ zo dňa	Naše číslo	Vybavuje/ linka	Ladomerská Vieska
	BBRSC/02187/2018	Hric /0918 543 602	09.05.2018

**Vec : Most na ceste III/2379 ev. č. 2379-04 Nemecká – žiadosť o vyjadrenie
k existencii inžinierskych sietí**

Banskobystrická regionálna správa ciest, a.s. Banská Bystrica, v zastúpení vlastníka ciest II. a III. triedy Banskobystrického samosprávneho kraja (ďalej len BBSK), Vás žiada o vydanie stanoviska k existencii inžinierskych sietí pre mostný objekt nachádzajúci sa na ceste III/2379 ev.č. 2379-04 v katastrálnom území Nemecká, ktorý premošťuje vodný tok rieku Hron.

V prípade, že inžinierske siete sa nachádzajú v blízkosti mostného objektu a pri ceste III/2379 podľa vykresleného záujmového územia žiadame Vás o písomné stanovisko aj ich orientačné zakreslenie do mapového podkladu.

Na základe zákona o pozemných komunikáciách (cestný zákon) podľa § 18 ods.14 sme oslobodený od poplatkov za zabezpečenie potrebných dokladov overenia a vytýčenia polohy vedenia.

Za vybavenie našej žiadosti vopred ďakujeme.

S pozdravom

Banskobystrická regionálna správa ciest, a.s.
Majerská cesta 94
974 96 Banská Bystrica
TPÚ

UPC BROADBAND SLOVAKIA, s.r.o.
Ševčenkova 36, 851 01 Bratislava
prevádzkareň Kyjevské nám. 6, Banská Bystrica

S vydaním ÚR - SP danej stavby súhlasíme,
pretože v lokalite stavby sa nenachádza sieť UPC.

Toto vyjadrenie platí 1 rok.

V Banskej Bystrici dňa 14.5.2018
Meno Ing. P. SAKSA Podpis

Prílohy: Záujmové územie Most 2379-04 Nemecká

Mgr. Igor Čierny
vedúci technicko-prevádzkového úseku

**ŽIADOSŤ / OBJEDNÁVKA / VYJADRENIA O EXISTENCII PODZEMNÝCH
TELEKOMUNIKAČNÝCH ZARIADENÍ
PREVÁDZKOVATEĽA – ORANGE SLOVENSKO a.s.**

Banskobystrická
regionálna správa ciest, a.s.
riaditeľstvo -1

Dátum: **04-06-2018**

Číslo zápisu: **02684/2018**
Prílohy/istý: Vybavuje:

Poradové číslo: BB - 1439/2018

Firma: BB RSC, a.s.
Meno: Hric
Adresa: Majerská cesta 94
974 01 Banská Bystrica
telefón: 0918/543602
IČO : 36836567
DIČ : 2022451189
DIČ DPH : SK 2022451189
žiadateľ / objednatel

Michlovský s.r.o.
Zdeno Turoň
UC 2 – údržbové centrum Banská Bystrica
Zvolenská cesta 21, 974 05 Banská Bystrica
tel.: 0907 748 032
IČO : 36 230 537
DIČ : 2020169723
DIČ DPH : SK 2020169723
správca PTZ Orange Slovensko, a.s.

Adresa na doručenie :

Objednávka číslo : Vaša značka: **BBRSC/02188/2018**

Na základe objednávky žiadam o vydanie vyjadrenia o existencii podzemných telekomunikačných zariadení (PTZ)
na stavebné práce*

Most na ceste III/2379 ev.č. 2379-04 Nemecká

Presné miesto vykonávania prác a katastrálne územie:

Nemecká
most cez Hron
parcelné číslo

Pre vymedzenie rozsahu prác, ktorými môžu byť PTZ dotknuté

a/* prikladám situačný výkres stavebnej akcie č.:

mierka

vyhotovený v rámci projektu s názvom

projektantom

b/* ohraničujem miesto konania prác (kde sa nevypracováva projektová dokumentácia) takto:

Podľa prílohy:

situácia záujmového územia v KM

Vyjadrenie požadujem na účely:

Zistenie IS

Žiadateľ:

správca PTZ:

V Banskej Bystrici dňa:

31.5.2018

Pečiatka:

Poradové číslo:

BB - 1439/2018

Vybavuje: p. Turoň, tel. 0907 748 032, v Banskej Bystrici,
p. Vengrín, tel. 0908 945 136, v Banskej Bystrici,

dňa: 31.5.2018

Stavebná akcia: Most na ceste III/2379 ev.č. 2379-04 Nemecká

Miesto, kat.územie: Nemecká

p.č.

Účel: Zistenie IS

nedôjde

ku stretu PTZ prevádzkovateľa Orange Slovensko a.s. Metodova 8, 821 08 Bratislava

Existujúce PTZ sú chránené ochranným pásom. V káblovej ryhe sú uložené HDPE trubky, optické káble a spojky roznej funkčnosti. Údaje o technickom stave a počte HDPE poskytneme po zdôvodnenej potrebe pri vytýčení trasy.

Pri projektovaní stavieb dodržať priestorovú normu STN 736005 a ustanovenia zákona o elektronických komunikáciach č. 351/2011 Z.z. o ochrane sieti a zariadení. Pri križení sietí, tesných súbehoch, pri budovaní nových komunikácií a spevnených plôch pokiaľ nedochádza k prekládke, optickú trasu mechanicky chrániť žlabovaním. Všetky vynútené práce výstavbou na ochrane TKZ a prekládky trasy riešiť samostatným projektom odsúhlaseným na Orange Slovensko, a.s.. Mechanická ochrana a prekládka budú realizovné v plnej výške na náklady investora. Realizáciu prekládky PTZ Orange vykoná na základe územného rozhodnutia a " Zmluvy o preložke " so spoločnosťou Orange Slovensko a.s. nim poverená servisná organizácia. Zahájenie stavebných prác v ochrannom pásme optickej trasy oznámiť správcovi PTZ.

Upozorňujeme, že

1/ vo Vašom záujmovom území, resp. v trasách Orange Slovensko a.s., sa môžu nachádzať TKZ iných prevádzkovateľov
2/ rádiokomunikačné stavby Orange Slovensko a el. prípojky ku nim, nie sú predmetom toho vyjadrenia

Ďalej pri akýchkoľvek prácach, ktorými môžu byť ohrozené alebo poškodené PTZ, ste povinný vykonať všetky objektívne účinné ochranné opatrenia najmä tým, že zabezpečíte:

- pred začatím zemných prác **vytýčenie** a vyznačenie polohy PTZ priamo na povrchu terénu objednať u správcu PTZ / vyznačenie podzemnej trasy si prevedie objednavateľ farbou alebo kolíkmi /
- preukázateľné oboznámenie pracovníkov, vykonávajúcich zemné práce, s vytýčenou a vyznačenou polohou PTZ a upozornenie pracovníkov vykonávajúcich zemné práce na možnú polohovú odchýlku +/- 30 cm skutočného uloženia PTZ od vyznačenej polohy na povrchu terénu, aby pri prácach v miestach výskytu vedení a zariadení pracovali s najväčšou opatrnosťou a bezpodmienečne nepoužívali nevhodné náradie (napr. hĺbiace stroje) vo vzdialenosti najmenej 1 m (v ochrannom pásme 1,5 m) na každú stranu od vyznačenej polohy PTZ,
- dodržanie zákazu prechádzania ťažkými vozidlami, kým sa nevykoná ochrana proti mechanickému poškodeniu
- nad optickou trasou dodržanie zákazu skládok a budovania zariadení, ktoré by znemožňovali prístup k PTZ
- súhlas prevádzkovateľa a správcu pri zmene nivelety nad trasou PTZ
- aby odkryté časti PTZ boli riadne zabezpečené proti prevysu, ohrozeniu a poškodeniu nepovolnou osobou
- pred záhrom previesť zhutnenie zeminy pod HDPE trasou, obnoviť krytie a značenie (zákrytové dosky, fólia, markery)
- aby bezodkladne oznámili každé poškodenie PTZ na tel. Číslo 033 / 77 320 32 , mob. 0907 721 378
- overenie výškového a stranového uloženia PTZ ručnými sondami (vzhľadom na to, že nezodpovedáme za zmeny priestorového uloženia PTZ vykonané bez nášho vedomia),
- pred záhrom obnažených miest PTZ prizvať pracovníka servisu ku kontrole, kde bude vystavený zápis o nepoškodení trasy, dodržania podmienok vyjadrenia prevádzkovateľa a správcu PTZ
- ďalšie podmienky prevádzkovateľa a správcu PTZ :

V záujmovom území sa nenachádzajú PTZ Orange.

zákona č. 351/2011 a TZ. Toto vyjadrenie platí len v rozsahu nami overenej dokumentácie a pre rozsah prác vyznačených, alebo vymedzených v časti I. tohoto tlačiva. Vyjadrenie stráca platnosť dole uvedeným dátumom.

Vytýčenie vedenia verejnej elektronickej komunikačnej siete vykoná spoločnosť Orange Slovensko, a.s. na základe objednávky do 3 týždňov od jej doručenia. Na objednávke **uvedte číslo vyjadrenia** o existencii PTZ.

Polohu PTZ posúdil :

Vengrín

kniha plánov :	xxxx	list č. :
kniha plánov :	xxxx	list č. :
kniha plánov :	xxxx	list č. :

Za zakreslenie všetkých existujúcich PTZ do projektovej

dokumentácie podľa §68 zákona č. 351/2011 Z.z. o elektronických komunikáciach zodpovedá projektant !

MICHLOVSKY, spol. s r.o.

Letná 796/9, 921 01 Piešťany
IČO:36 230 537 IČ DPH:SK 2020169724

Za správcu PTZ

1.12.2018

Toto vyjadrenie stráca platnosť !

Ministerstvo obrany SR
Agentúra správy majetku
Detašované pracovisko Stred
ČSA 7
974 01 Banská Bystrica



Banskobystrická regionálna správa ciest, a.s. riadiťstvo -1-	
Dátum:	18-06-2018
Číslo záznamu: 02990/1018	Číslo spisu:
Prílohy/lysty:	Vybavuje:

Bratislava, 6 jún 2018

Banskobystrická regionálna
správa ciest, a. s.
Majerská cesta 94
974 96 Banská Bystrica

Vaše číslo / zo dňa Naše číslo Vybavuje / tel.
BBRSC/02189/2018 / 14.5.2018 ASMdpS-1-1242/2018 Ing. Mecková / 0960 412316

Vec: „Most na ceste III/2379, ev. č. 2379-04, k. ú. Nemecká“

Agentúra správy majetku, Detašované pracovisko Stred, Banská Bystrica, ako oprávnená odborná zložka Ministerstva obrany SR vydať stanovisko v predmetnej veci, po komplexnom zhodnotení v zmysle zákona č. 319/2002 Z. z. o obrane Slovenskej republiky v znení neskorších zmien a doplnkov a zákona č. 50/1976 Zb. o územnom plánovaní a stavebnom poriadku /stavebný zákon/ v znení neskorších zmien a doplnkov

s ú h l a s í

s vyššie uvedenou stavebnou akciou podľa predloženej situácie - bez pripomienok. V mieste stavby sa nenachádzajú inžinierske siete vojenskej správy.

Toto stanovisko platí pre všetky ďalšie stupne projektu a pre všetky ďalšie konania v riešenom území. Na základe neho je možné vydať územné rozhodnutie, stavebné povolenie, ako aj rozhodnutia špeciálnych stavebných úradov. Projektant (investor) je povinný doručiť toto stanovisko v odpise všetkým ďalším orgánom, organizáciám, ktoré budú na akcii zainteresované.

Ak stavba nebude začatá do dvoch rokov od jej povolenia stavebným úradom, resp. dôjde k zmene projektovej dokumentácie stavby, je potrebné požiadať o nové záväzné stanovisko.

Ing. Ivan IŠTVÁNFFY EUR ING
riaditeľ

Prílohy: -



THE UNIVERSITY OF CHICAGO

LIBRARY

1950

1950

1950

THE UNIVERSITY OF CHICAGO

LIBRARY

THE UNIVERSITY OF CHICAGO

1950

1950

THE UNIVERSITY OF CHICAGO

THE UNIVERSITY OF CHICAGO

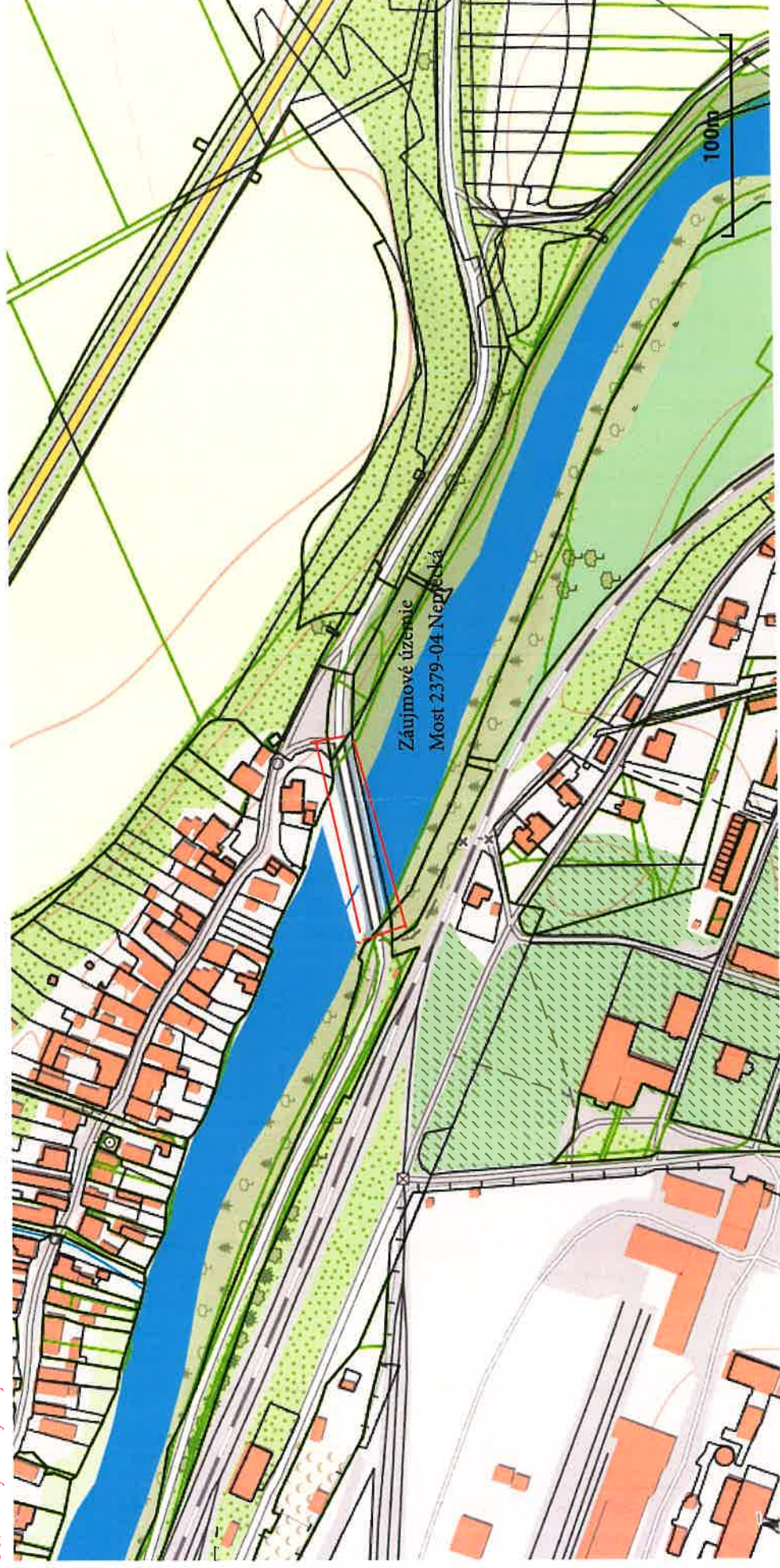
LIBRARY

1950

1950

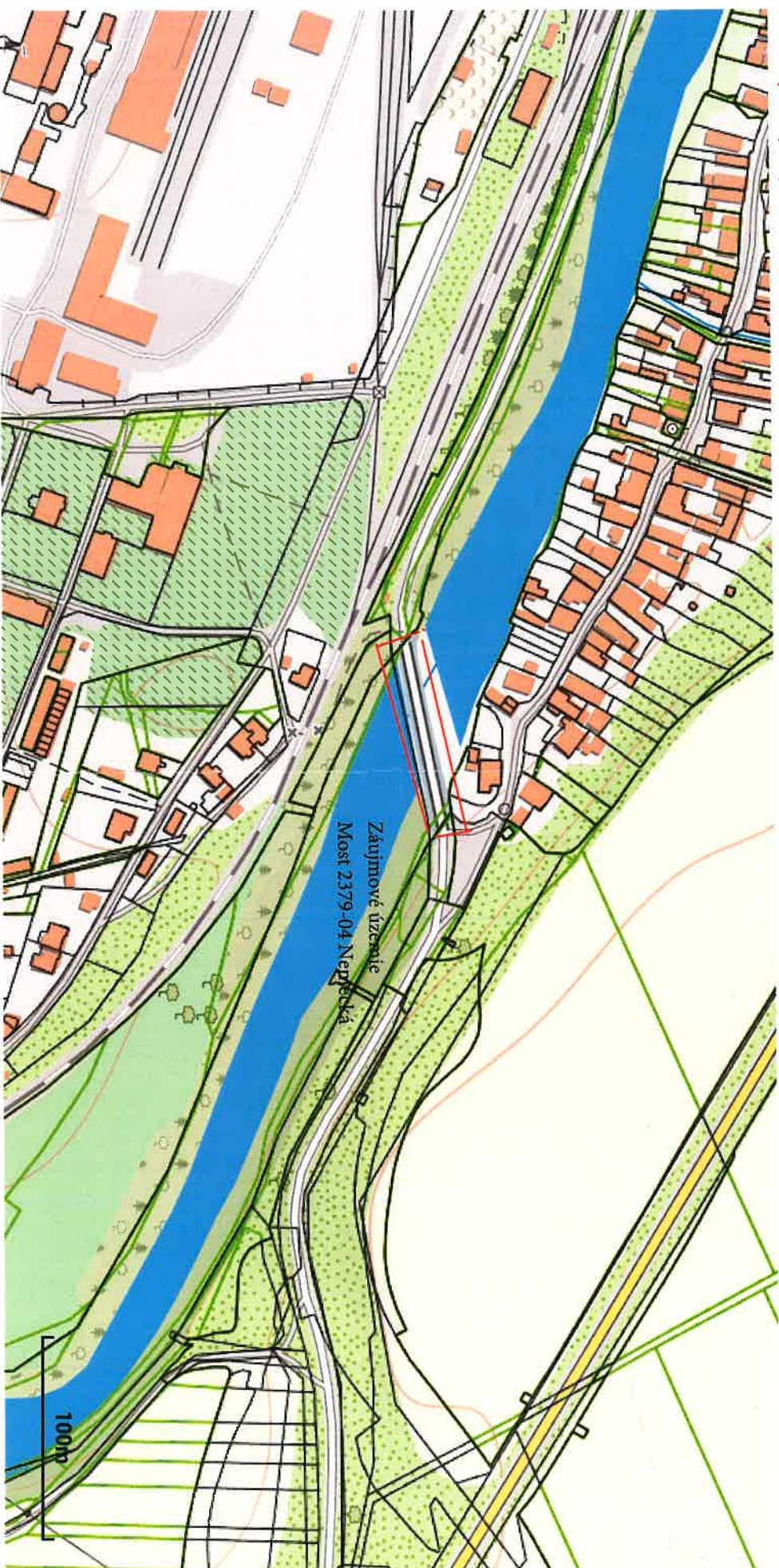
Informácie z mapy

Banskobystrický kraj > Brezno > Nemecká > k.ú. Nemecká



Informácie z mapy

Banskobystrický kraj > Brezno > Nemecká > k.ú. Nemecká



Vytlačené z aplikácie [Mapový klient ZBGIS](#). Nepoužiteľné na právne účony.

Dátum: 9.5.2018

Banskobystrická regionálna správa ciest, a.s. riaditeľstvo -1-	
Dátum: 16-05-2018	
Číslo záznamu: <i>02343/2018</i>	Číslo spisu: 7
Prilohy/listy:	Vybavuje:

CENTRUM PODPORY BANSKÁ BYSTRICA	
Došlo dňa: 11-05-2018	
Evidenčné číslo: <i>0013602/2018</i>	Číslo spisu: <i>CPBA-011-2018/000452-286</i>
Prilohy/listy: <i>1/2</i>	Vybavuje: <i>LADOMER</i>

Ministerstvo vnútra SR
Centrum podpory Banská Bystrica
Oddelenie telekomunikačných služieb
Ul. 9. mája č.1
974 96 Banská Bystrica



Váš list číslo/ zo dňa Naše číslo
BBRSC/02190/2018

Vybavuje/ linka
Hric /0918 543 602

Ladomerská Vieska
09.05. 2018

Vec : Most na ceste III/2379 ev. č. 2379-04 Nemecká – žiadosť o vyjadrenie k existencii inžinierskych sietí

Banskobystrická regionálna správa ciest, a.s. Banská Bystrica, v zastúpení vlastníka ciest II. a III. triedy Banskobystrického samosprávneho kraja (ďalej len BBSK), Vás žiada o vydanie stanoviska k existencii inžinierskych sietí pre mostný objekt nachádzajúci sa na ceste III/2379 ev.č. 2379-04 v katastrálnom území Nemecká, ktorý premostňuje vodný tok rieku Hron.

V prípade, že inžinierske siete sa nachádzajú v blízkosti mostného objektu a pri ceste III/2379 podľa vykresleného záujmového územia žiadame Vás o písomné stanovisko aj ich orientačné zakreslenie do mapového podkladu.

Na základe zákona o pozemných komunikáciách (cestný zákon) podľa § 18 ods.14 sme oslobodený od poplatkov za zabezpečenie potrebných dokladov overenia a vytýčenia polohy vedenia.

Za vybavenie našej žiadosti vopred ďakujeme.

S pozdravom

MINISTERSTVO VNÚTRA SR	
Centrum podpory Banská Bystrica	
oddelenie telekomunikačných služieb	
Ul. 9. mája č. 1	
974 86 Banská Bystrica	
-1-	
Vyjadrenie - stanovisko:	
Bez pripomienok	
Inf.: <i>0961605390</i>	
Dátum: <i>11-06-2018</i>	
Podpis: <i>[Signature]</i>	

Banskobystrická regionálna správa ciest, a.s.
Majerská cesta 94
974 96 Banská Bystrica
TPÚ

Mgr. Igor Čierny
vedúci technicko-prevádzkového úseku

Prílohy: Záujmové územie Most 2379-04 Nemecká



OBEC NEMECKÁ
HRONSKÁ 37, 976 97 NEMECKÁ



Banskobystrická regionálna správa ciest, a.s. riadiateľstvo -1-	
Dátum: 28-05-2018	
Číslo záznamu 02567/2018	Číslo spisu:
Prílohy/listy:	Vybavuje:

BB RSC a. s.

Majerská cesta 94

974 01 Banská Bystrica

Váš list číslo/zo dňa
BBRSC/02191/2018
/09.05.2018

Naše číslo
OcÚ-S2018/00440
2349/2018

Vybavuje/linka
Čižmárik Branislav

Nemecká
23. mája 2018

Most na ceste III/2379 ev. č. 2379-04 Nemecká – vyjadrenie k existencii inžinierskych sietí

Na základe vašej žiadosti o vyjadrenie k existencii inžinierskych sietí – most na ceste III/2379 ev. č. 2379-04 Nemecká, ktorá bola obci Nemecká doručená dňa 14.05.2018 Vám oznamujeme, že v blízkosti mostového objektu sa nachádza jeden stĺp verejného osvetlenia obce Nemecká. Na mostovom objekte sa nenachádzajú inžinierske siete v správe obce Nemecká.

S pozdravom



Branislav Čižmárik
Starosta obce

Príloha: záujmové územie Most 2379-04 Nemecká

Telefón
048/611 77 54

Mobil:
+421 911 654 344

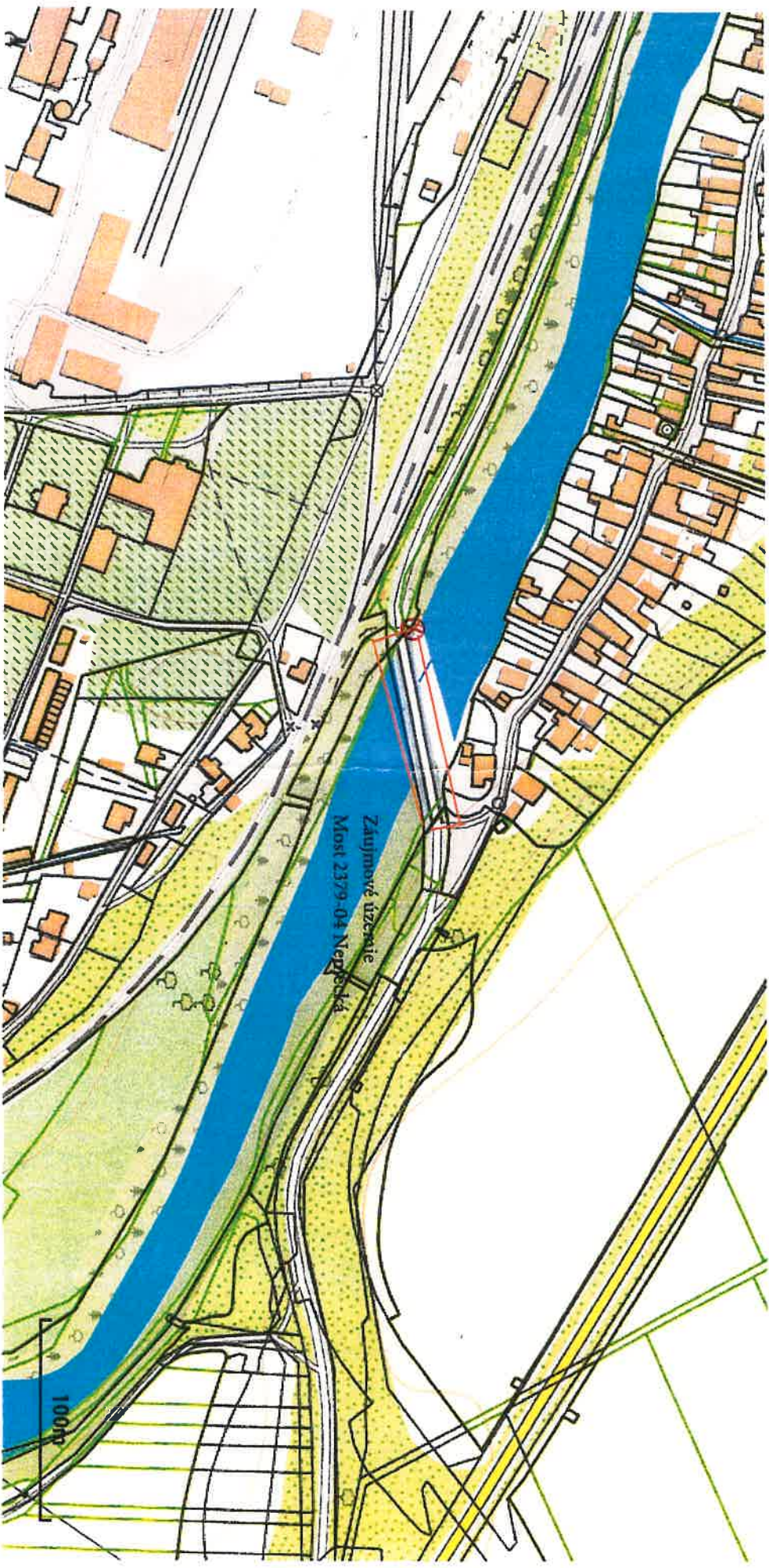
E-mail
ou@nemecka.info

Internet
www.nemecka.info

IČO
00313645

Informácie z mapy

Banskobystrický kraj > Brezno > Nemecká > k.ú. Nemecká



Vytlačené z aplikácie Mapový Klient ZBGIS. Nepoužiteľné na právne účony.

Dátum: 9.5.2018

© Mgr. V.



Hron 2379


2379

Nemecká,
Dubová,
pri moste

1050/1

1205

1204/1




70312

10 m

CLEERIO

© OpenStreetMap contributors, © ÚgKK SR





**Banskobystrická
regionálna správa ciest**

Banskobystrická regionálna správa ciest, a.s. riadiateľstvo -1-	
Dátum: 23-05-2018	
Číslo záznamu: 02461/2018	Číslo spisu:
Prílohy/listy:	Vybavuje:

RE459279820SK



Telefonica Slovakia s. r. o.
Na Troskách 25
974 01 Banská Bystrica

Váš list číslo/ zo dňa Naše číslo
BBRSC/02192/2018

Vybavuje/ linka
Hric /0918 543 602

Ladomerská Vieska
09.05. 2018

**Vec : Most na ceste III/2379 ev. č. 2379-04 Nemecká – žiadosť o vyjadrenie
k existencii inžinierskych sietí**

Banskobystrická regionálna správa ciest, a.s. Banská Bystrica, v zastúpení vlastníka ciest II. a III. triedy Banskobystrického samosprávneho kraja (ďalej len BBSK), Vás žiada o vydanie stanoviska k existencii inžinierskych sietí pre mostný objekt nachádzajúci sa na ceste III/2379 ev.č. 2379-04 v katastrálnom území Nemecká, ktorý premostňuje vodný tok rieku Hron.

V prípade, že inžinierske siete sa nachádzajú v blízkosti mostného objektu a pri ceste III/2379 podľa vykresleného záujmového územia žiadame Vás o písomné stanovisko aj ich orientačné zakreslenie do mapového podkladu.

Na základe zákona o pozemných komunikáciách (cestný zákon) podľa § 18 ods.14 sme oslobodený od poplatkov za zabezpečenie potrebných dokladov overenia a vytýčenia polohy vedenia.

Za vybavenie našej žiadosti vopred ďakujeme.

S pozdravom

Banskobystrická regionálna správa ciest, a.s.
Majerská cesta 94
974 96 Banská Bystrica
EPÚ

Mgr. Igor Čierny

vedúci technicko-prevádzkového úseku

O2 Slovakia, s.r.o.
V záujmovom území sa nenachádzajú siete, objekty
alebo zariadenia v správe O2 Slovakia, s.r.o.
K predložení projektovej dokumentácie
nemáme pripomienky.
S vydaním ÚR - SP súhlasíme.
Toto vyjadrenie má platnosť 1 rok od jeho vydania.
Dňa: **23-05-2018**

Prílohy: Záujmové územie Most 2379-04 Nemecká

Banskobystrická regionálna správa ciest, a.s.
Majerská cesta 94, 974 01 Banská Bystrica,
Okr. súd BB, Obch. reg., od.: Sa, Vložka číslo:909/S

tel.: (45) 6783110, 6783125, 048/4727351
e-mail: miroslav.hric@bbrsc.sk, sekretariat@bbrsc.sk
IČO: 36836567; IČ DPH: SK2022451189



Informácie z mapy

O2 Slovakia, s.r.o.

2

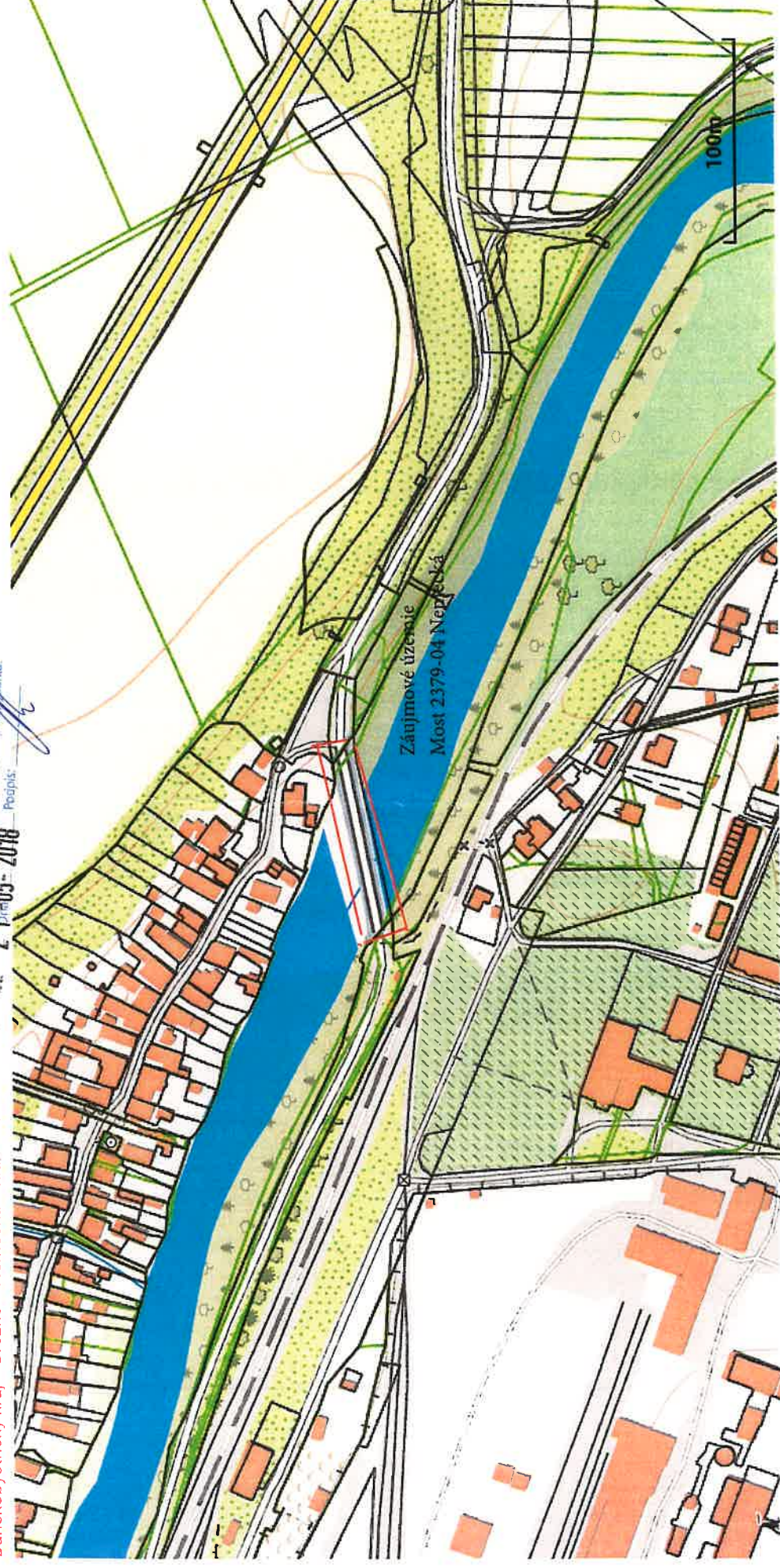
V záujmovom území sa nachádzajú siete, objekty
ažov zariadenia V správe O2 Slovakia, s.r.o.
k predloženej projektovej dokumentácii
remizné prírodné

S výpisom: ÚR - SP súhrnné

Príloha výpisu má platnosť 1 rok očiachovania

2.1.2018

Pospis:





DAQE Slovakia s.r.o.
Univerzitná 8498/25
010 08 Žilina

Váš list číslo/zo dňa

Naše číslo
304-3835/2018/13274

Vybavuje/linka
Ing. Gápelová/643

Banská Bystrica
21.11.2018

Vec:

Hydrologické údaje – zaslanie

Na základe Vášho listu zo dňa 1.11.2018 zasielame hydrologické údaje pre:

Tok : Hron
Profil : r.km 204,8
(križovanie s cestou III/2371
v Dubovej)
Hydrologické číslo povodia : 4-23-02-038
Plocha povodia : 1234,14 km²

N-ročné maximálne prietoky ($Q_{\max.N}$) v m³.s⁻¹ :

N	1	2	5	10	20	50	100
$Q_{\max.N}$	105	145	200	245	295	365	420

Názov toku, riečny kilometer, hydrologické číslo a plocha povodia boli určené podľa vodohospodárskej mapy M 1:50 000, 3. vydanie.

Uvedené údaje o prietokoch platia pre prirodzený režim odtoku. Podľa STN 75 1400 hydrologické údaje zaradujeme do II. triedy spoľahlivosti. Hydrologické údaje majú platnosť 5 rokov od ich vydania alebo overenia.

Slovenský
hydrometeorologický ústav
Zelená 5, 974 04 Banská Bystrica

Mgr. R. Č. Pánikla Kyselovec

Mgr. Róbert Chrástfel

vedúci odboru Hydrologické monitorovanie,
predpovede a výstrahy Banská Bystrica

