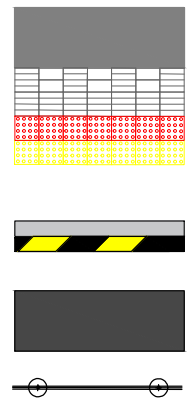


LEGENDA :

- Novonavrhované - SO 03.1
- Novonavrhované - SO 01.02 - os kofaje
- Novonavrhované - SO 03.2 - prístrešok
- Novonavrhované - SO 03.3 - prístup
- Novonavrhované - SO 03.4 - osvetlenie
- Novonavrhované - SO 03.5 - optotenie
- Novonavrhované - SO 08 - trakcia
- Novonavrhované - SO 05 - mosty
- Novonavrhované - PS 02.03 - rozhlás
- Novonavrhované - SO 09 - preložky IS
- kataster
- hranica ŽSR
- existujúce siete
- Široko rozchodná trať - ŠRT
- zameranie exist.stavu

NAVRHOVANÝ STAV :



DLAŽDENÁ ČASŤ NÁSTUPIŠŤA S UMIESTNENÍM:
- zámková dlažba
- vodiaceho pásu
- varovného pásu
- výstražného pruhu

PREFABRIKOVANÁ ČASŤ NÁSTUPIŠŤA (nástupištná hrana PRE 110)
vyrábaná bezpečnostným náterom

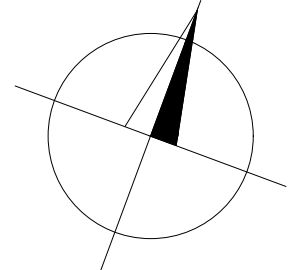
Monolitický betón STN EN 206- C30/37, hr. 180 mm (protišmykový koef. $\mu=0,7$)



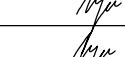
Oplotenie SO03.5

VÝPIS PRVKOV ZADLAŽDENIA

VO VÝPISE DLAŽBY JE UVAŽOVANÉ S 5% REZERVOU
súčet šmykového trenia povrchu nástupišta a prístupových komunikácií je minimálne $\mu=0,8$

- VÝSTRAŽNÝ PRUH ŽLTÉJ FARBY S VÝSTUPKAMI, ROZMER TVÁRNICE 200x200x60mm
- VAROVNÝ PRUH ČERVENEJ FARBY S VÝSTUPKAMI, ROZMER TVÁRNICE 200x200x60mm
- DLAŽBA PRE NEVIDIACICH ŠEDELJ FARBY, ROZMERU 200x200x60MM



Zodpovedný projektant stavby:		Ing. Eva Gregová			
Zodpovedný projektant časti:		Ing. Gabriel Noga			
Navrhov, vypracoval:		Ing. Gabriel Noga			
Kontroloval:		Ing. Eva Gregová			
Miesto stavby:		Nižná Myšľa, Vyšná Myšľa, Bohdanovce, Blažice, Ruskov			Okres: Košice-okolie
Investor - stavebník:		Železnice Slovenskej republiky			
Stavba:		Klemensova 8 813 61 Bratislava			
Nižná Myšľa - Ruskov, komplexná rekonštrukcia k.č.2, dĺžka 6,596 km, so sanáciou železničného spodku, KR mostov a priepustov a nástupišť Bohdanovce, Vyšná Myšľa					
SO/PS:		SO 03.2 Pístrešok pre cestujucich v zast.Bohdanovce			
Názov prílohy:		Situácia			

Zákazkové číslo:	1917
Dátum:	7/2021
Stupeň - účel:	DSPRS
Počet A4	6x A4
Časť:	Mierka: 1:250
E	Súprava:
Príloha:	2.

Nižná Myšľa - Ruskov, komplexná rekonštrukcia k.č.2,
dĺžka 6,596 km, so sanáciou železničného spodku, KR mostov
a priepustov a nástupišť Bohdanovce, Vyšná Myšľa