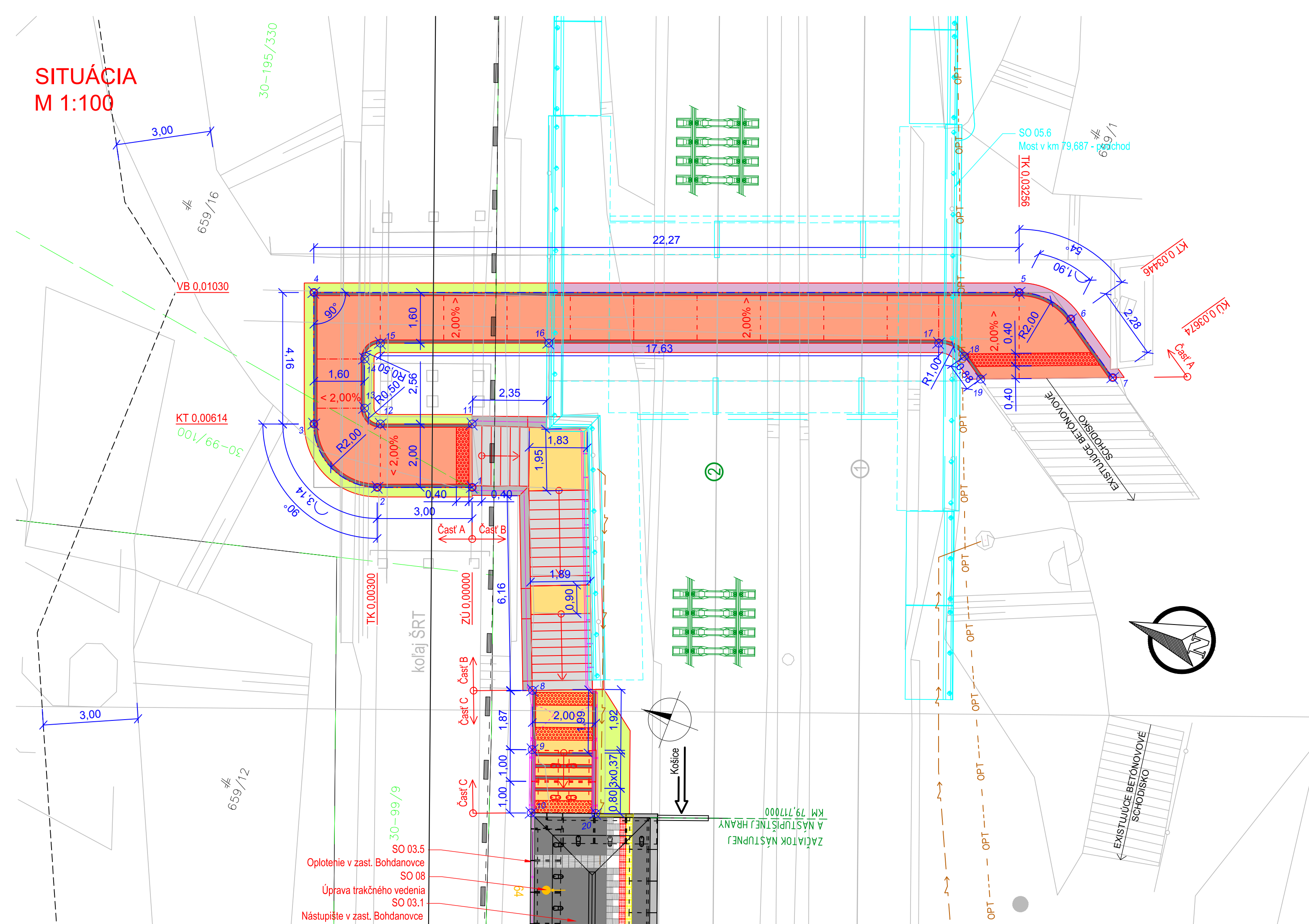


SITUAÇÃO  
M 1:100



SÚRADNICE VYTYČOVACÍCH BODOV				
BOD	X	Y	Z	POPIS
1	1 247 683,179	252 567,413	231.32	ZÚ
2	1 247 680,350	252 568,404	231.32	TK
3	1 247 677,801	252 567,177	231.32	KT
4	1 247 676,428	252 563,255	231.32	VB
5	1 247 697,445	252 555,897	231.15	TK
6	1 247 699,257	252 556,149	231.16	KT
7	1 247 701,120	252 557,460	231.20	KÚ
8	1 247 687,099	252 572,835	235.35	OBR
9	1 247 687,704	252 574,605	235.38	OBR
10	1 247 688,332	252 576,504	235.90	L

SURADNICE VYTYČOVACÍCH BODOV				
BOD	X	Y	Z	POPIS
11	1 247 682,518	252 565,526	231.32	OBR
12	1 247 679,783	252 566,483	231.36	OBR
13	1 247 679,146	252 566,176	231.35	OBR
14	1 247 678,632	252 564,708	231.35	OBR
15	1 247 678,939	252 564,071	231.33	OBR
16	1 247 683,956	252 562,314	231.29	OBR
17	1 247 695,574	252 558,247	231.20	OBR
18	1 247 696,480	252 558,373	231.20	OBR
19	1 247 697,200	252 558,880	231.20	OBR
20	1 247 690,262	252 575,844	235.90	L

Vysvetlivky:

ZÚ	začiatok úseku
KÚ	koniec úseku
TK	začiatok smerového oblúka
KT	koniec smerového oblúka
VB	smerový lom
OBR	horná hrana obrubníka

## LEGENDA :

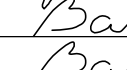



EXISTUJÚCI STAV :

## NAVRHOVANÝ STAV :

- EXISTUJÚCE SIETE :**

  - ŽSR EE NN
  - ŽSR OZT DOK
  - POLOHOPIŠ
  - OS KOLAJE
  - HRANICA POZEMKU ŽSR
  - OBVOD DRÁHY
  - KATASTER C
  - KATASTER E
  - NAVROHOVANÝ STAV
  - VYTÝČENÁ OS
  - DILATAČNÁ ŠKÁRA
  - KONTRAKČNÁ ŠKÁRA
  - ZÁBRADLIE / MADLÁ
  - CHODNÍKOVÝ OBRUBNÍK 1000/250/100
  - BETÓNOVÁ DLAŽBA (DL)
  - BETÓNOVÝ POVRCH (B1 / B2)
  - VYSRAVENIE POVRCHOV SCHODISKA A SOKLOV
  - OSADENIE DEMONTOVANEJ KAMENNEJ DLAŽBY
  - TERÉNNÉ ÚPRAVY / ZATRÁVNENIE
  - VAROVNÝ PÁS - RELIEFNA DLAŽBA / STUDENÝ PLAST
  - SO 02 - ŽELEZNIČNÝ ZVRŠOK
  - SO 05.6 - MOST V KM 79,687 - PODCHOD

Súradnicový systém: S-JTSK  
Výškový systém: Balt po vyrovnaní

Zodpovedný projektant stavby:	Ing. Eva Gregová				
Zodpovedný projektant časti:	Ing. Marek Balko				
Navrhov, vypracoval:	Ing. Marek Balko				
Kontroloval:	Ing. Eva Gregová				
Miesto stavby:	Bohdanovce	Okras:	Košice-okolie	Žriedlová č. 1, 040 01 KOŠICE Riaditeľ: Ing. Ján Tóth	
Investor - stavebník:	Železnice Slovenskej republiky			Zákazkové číslo:	1917
Stavba:	Klemensova 8 813 61 Bratislava			Dátum:	09/2021
Nižná Myšľa - Ruskov, komplexná rekonštrukcia k.č.2, dĺžka 6,596 km, so sanáciou železničného spodku, KR mostov a priepustov a nástupišť Bohdanovce, Vyšná Myšľa				Stupeň - účel:	DSPRS
				Počet A4:	4 A4
SO/PS:	SO 03.3 Prístupové komunikácie in zast. Bohdanovce	Časť:	Mierka:	1:100	
Názov prílohy:	Situácia	Príloha:	Súprava:		