
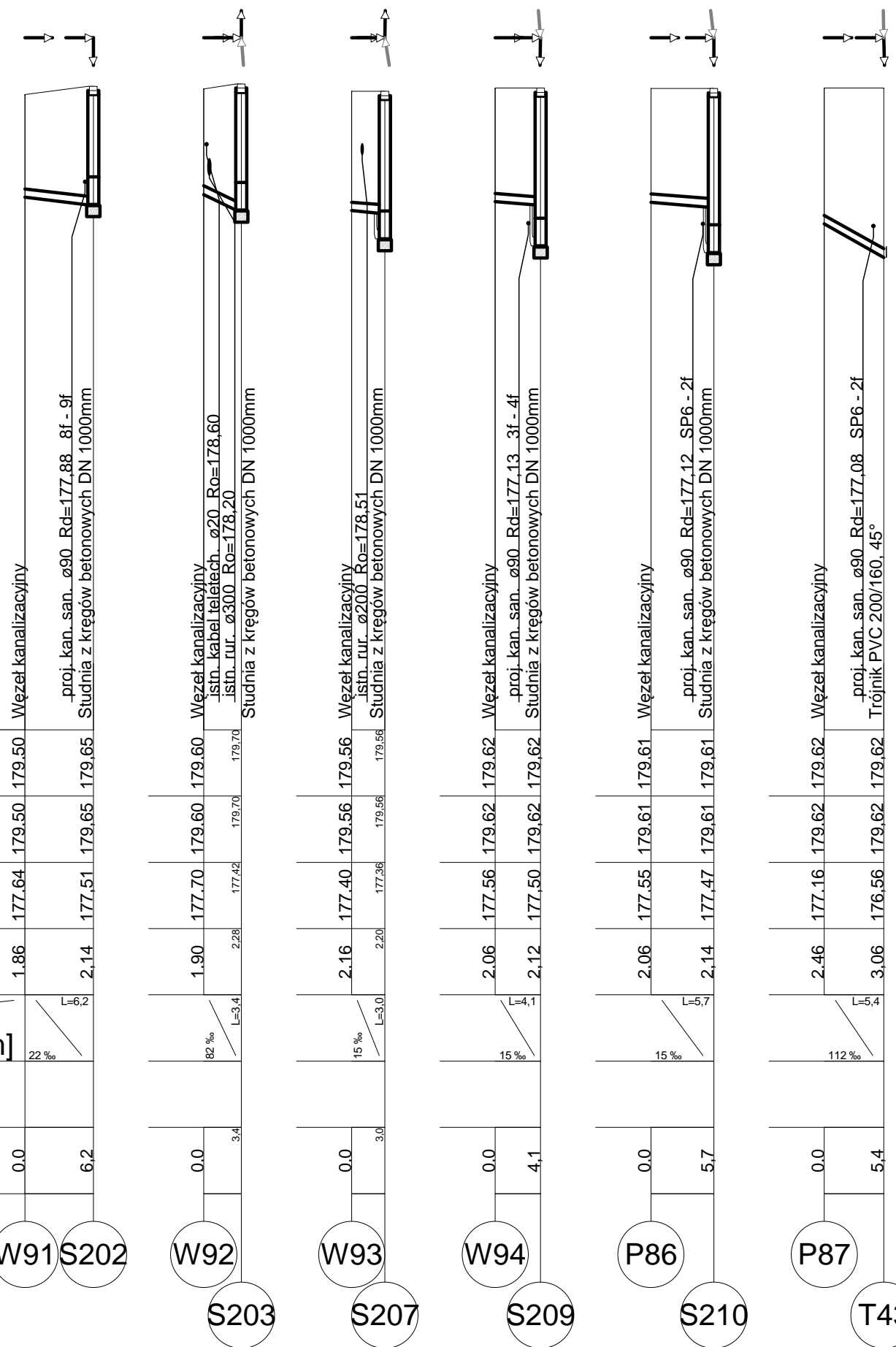



A long horizontal double-headed arrow, consisting of a thin black line with solid black arrowheads at both ends, spanning most of the width of the page.



Poziom porównawczy 168,00 m n.p.m.

Rzędna terenu projektowanego	179.50	179.65
Rzędna terenu istniejącego	179.50	179.65
Rzędna dna kanału	177.64	177.51
Zagłębienie dna kanału [m]	1.86	2.14
Spadek		
Materiał		
Długość trasy [m]	0.0	6.2

Nazwa rysunku: <div style="text-align: center; font-size: 24px; font-weight: bold; margin-top: 20px;"> Profil podłużny - przykanaliki </div>				
Obiekt: <div style="text-align: center; font-size: 24px; font-weight: bold; margin-top: 40px;"> Sieć kanalizacji sanitarnej w Turzu </div>				
	Imię i nazwisko	Nr uprawnień	Podpis	Stadium: PB
Projektant	inż. Andrzej Sawicki	69/2000		Branża: Sanitarna
Sprawdzający	mgr inż. Aleksandra Sawicka - Lipczyk	SLK/0298/PBS/22		Skala: 1: ¹⁰⁰ ₅₀₀
				Nr rysunku: 44
Data: Wrzesień 2022 r.		Firma : "SAWAND-BUD"		
		47-400 Racibórz Ul.Spółdzielcza 4/5		