

Wójt Gminy Teresin
Ul. Zielona 20
96-515 Teresin

SCHEMAT

*zabezpieczenia terenu na czas budowy zjazdu zwykłego
z drogi gminnej nr 380814W na działce nr ew. 2 do dz. nr
ew. 3/6 położonej w obrębi geodezyjnym SHRO Kawęczyn
w miejscowości Kawęczyn, gmina Teresin*

w terminie:

zgodnie z zezwoleniem na zajęcie pasa drogowego

Opracował:

Krzysztof Kłos

*OPRACOWAŁ
Krzysztof Kłos*

Marzec 2024 r.

OPIS TECHNICZNY

*do schematu zabezpieczenia robót w związku z budową
zjazdu zwykłego do działki 3/6 w ciągu drogi gminnej nr 380814W
na dz. nr ew. 2 położonej w obrębie SHRO Kawęczyn
w miejscowości Kawęczyn, gmina Teresin,*

1. PODSTAWA OPRACOWANIA

- Prawo o ruchu drogowym /Dz.U. z 2003 r. Nr 58 poz. 515, z późniejszymi zmianami/
- Rozporządzenie Ministra Infrastruktury z dnia 3 lipca 2003 r. w sprawie szczegółowych warunków technicznych dla znaków i sygnałów drogowych oraz urządzeń bezpieczeństwa ruchu drogowego i warunków ich umieszczania na drogach
Dz.U. Nr 220 z 2003 r. poz. 2181 wraz z załącznikami do niniejszego rozporządzenia/
- Rozporządzenie Ministra Infrastruktury z dnia 23 września 2003 r. w sprawie szczegółowych warunków zarządzania ruchem na drogach oraz wykonywania nadzoru nad tym zarządzaniem //Dz.U. Nr 2017, poz. 784/.

2. ZAKRES OPRACOWANIA

Opracowanie obejmuje zabezpieczenie ruchu w strefie oddziaływania planowanej budowy zjazdu zwykłego do działki nr ew. 3/6 zlokalizowanej przy drodze gminnej nr 380814W na dz. nr ew. 2

Powyższa droga przebiega w obszarze zabudowanym.

Posiada nawierzchnię bitumiczną o szerokości 5,0m

Organizacja ruchu według załączonego schematu obejmuje wykonanie robót przy zajęciu na długości 12,00 m nawierzchni bitumicznej o szerokości do 0,3 m.

Geometria drogi

W/w droga posiadają nawierzchnie bitumiczną o szerokości 5,0m. oraz obustronne pobocze.

Połączenie z działkami przylegającymi do dr gminnej nr 380814W poprzez zjazdy

Natężenie ruchu

Natężenie ruchu w ciągu 24 godzin – około 360 pojazdów

3. ORGANIZACJA I ZABEZPIECZENIE RUCHU

Tymczasowa organizacja ruchu nie wymaga zmiany istniejącego oznakowania, ani stosowania sygnalizacji świetlnej. Miejsce robót oznakować zgodnie z załączonym planem sytuacyjnym

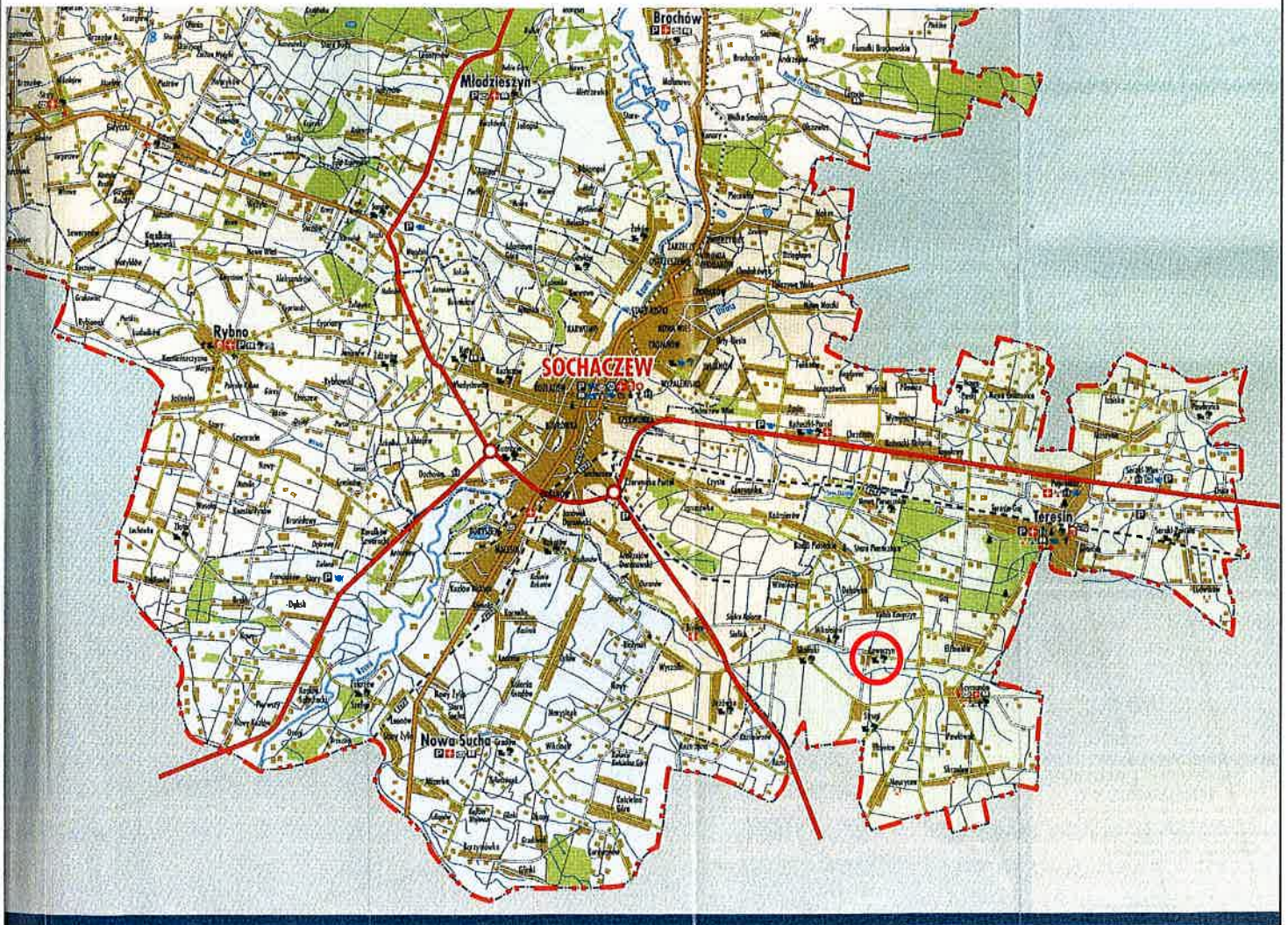
Miejsce robót w jezdni zabezpieczyć poprzez ustawienie zapór U-20c , a pozostałe wygradzenia boczne jezdni poprzez ustawienie tablic kierujących U-21

4. UWAGI WYKONAWCZE

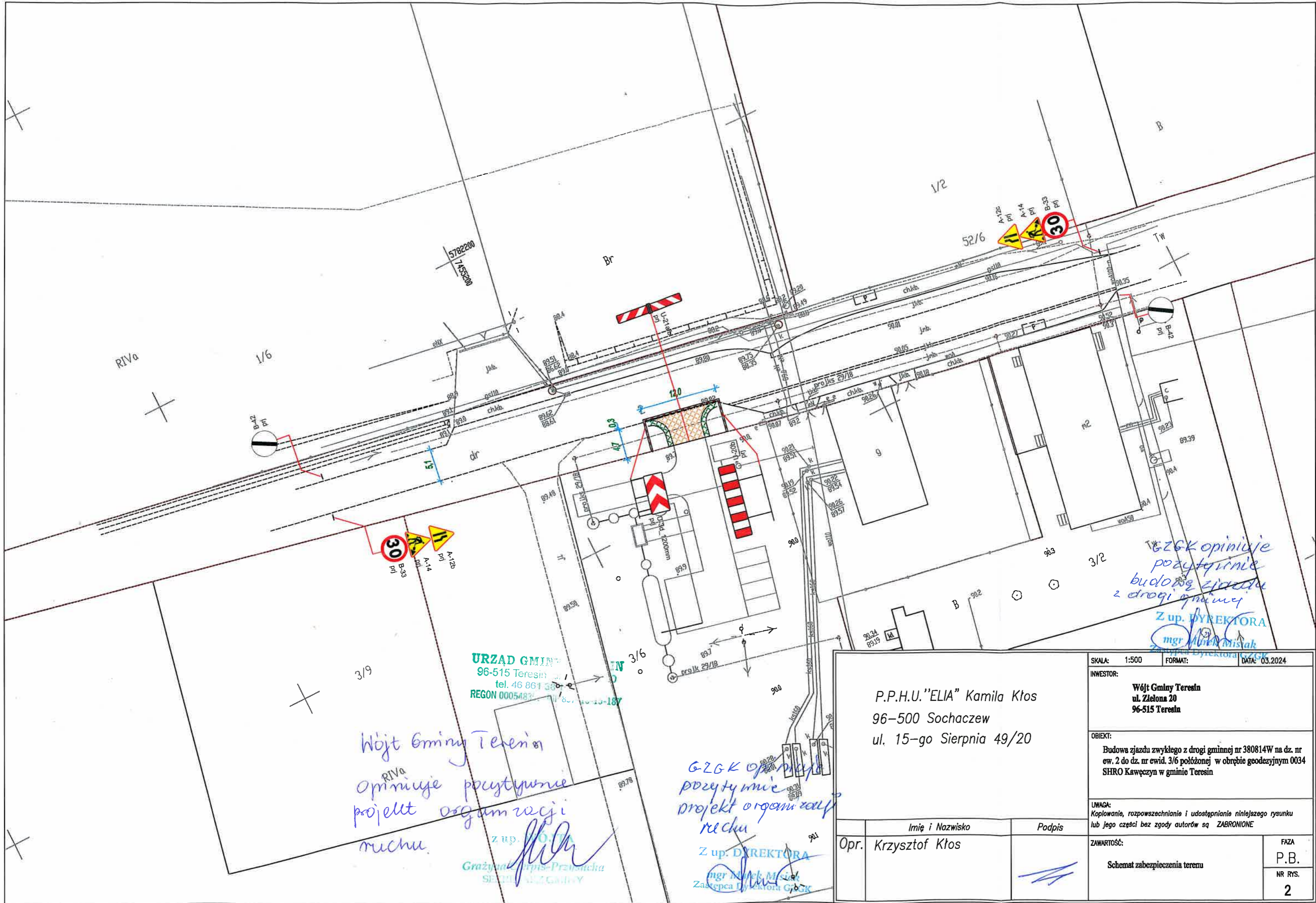
- Zastosować znaki średnie
- Znaki wykonane z folii odblaskowej II generacji
- Parametry techniczne znaków i sposób ich ustawiania zgodny z załącznikiem o sposobie montażu znaków /Dz. U.220 poz. 2181 – warunki dla znaków zał. Nr 1 do rozporządzenia 220.
- W trakcie robót kontrolować stan techniczny, kompletność oznakowania i urządzeń zabezpieczenia ruchu.
- Oznakowanie i zabezpieczenie niezwłocznie usunąć po zakończeniu robót i oddać zajętą powierzchnię pasa drogowego do ruchu, według stanu pierwotnego.

Co najmniej na 7 dni przed dniem wprowadzenia schematu zabezpieczenia, należy wystąpić do Zarządcy drogi (Gmina Miasto Kawęczyn, gmina Teresin) o zajęcie pasa drogowego na czas budowy.

Plan orientacyjny



<p>P.P.H.U. "ELIA" Kamila Kłos 96-500 Sochaczew ul. 15-go Sierpnia 49/20</p>		SKALA: 1:20000	FORMAT:	DATA: 03.2024
		INWESTOR: Wójt Gminy Teresin ul. Zielona 20 96-515 Teresin		
Imię i Nazwisko Podpis		OBIEKT: Budowa zjazdu zwykłego z drogi gminnej nr 380814W na dz. nr ew. 2 do dz. nr ewid. 3/6 położonej w obrębie geodezyjnym 0034 SHRO Kawęczyn w gminie Teresin		
		UWAGA: Kopiowanie, rozpowszechnianie i udostępnianie niniejszego rysunku lub jego części bez zgody autorów są ZABRONIONE		
Opr.	Krzysztof Kłos	ZAWARTOŚĆ: Plan orientacyjny		FAZA P.B. NR RYS. 1



*GZGK opinie
pozytywne
budowę zjazdu
z drogi gminnej
Z up. DYREKTORA
mgr Marek Miśta
Zastępca Dyrektora GZGK*

*Wójt Gminy Teresin
opiniuje
projekt organizacji
ruchu.
Z up. WÓJTY
Grażyna Lips-Pruszczyńska
SEKRETARZ GMINY*

*GZGK opinie
pozytywne
projekt organizacji
ruchu
Z up. DYREKTORA
mgr Marek Miśta
Zastępca Dyrektora GZGK*

URZĄD GMINY TERESIN
96-515 Teresin
tel. 46 861 38 00
REGON 00054832

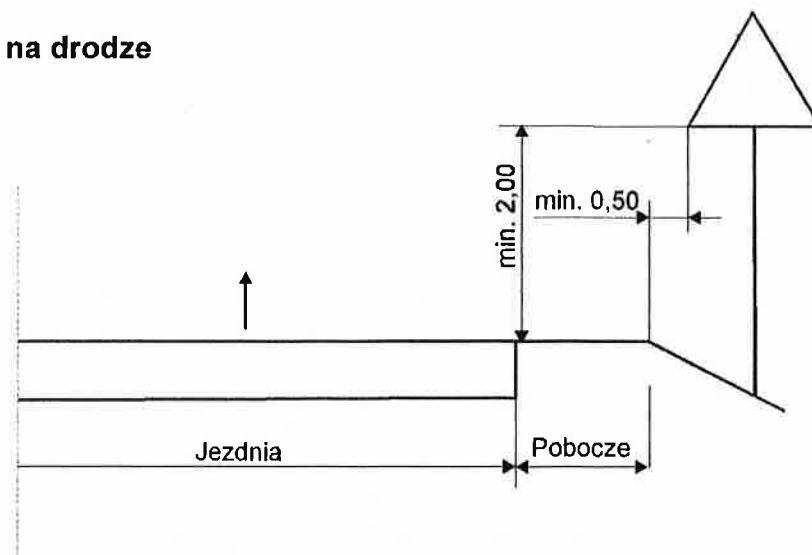
P.P.H.U. "ELIA" Kamila Ktos 96-500 Sochaczew ul. 15-go Sierpnia 49/20		SKALA: 1:500	FORMAT:	DATA: 03.2024
INWESTOR: Wójt Gminy Teresin ul. Zielona 20 96-515 Teresin		OBIEKT: Budowa zjazdu zwykłego z drogi gminnej nr 380814W na dz. nr ew. 2 do dz. nr ewid. 3/6 położonej w obrębie geodezyjnym 0034 SHRO Kawęczyn w gminie Teresin		
UWAGA: Koplowanie, rozpowszechnianie i udostępnianie niniejszego rysunku lub jego części bez zgody autorów są ZABRONIONE		ZAWARTOŚĆ: Schemat zabezpieczenia terenu		
Imię i Nazwisko	Podpis	FAZA		NR RYS.
Opr. Krzysztof Ktos		P.B.		2

Podstawowe wymiary znaków A, B, C i D (wymiaru podano w mm)

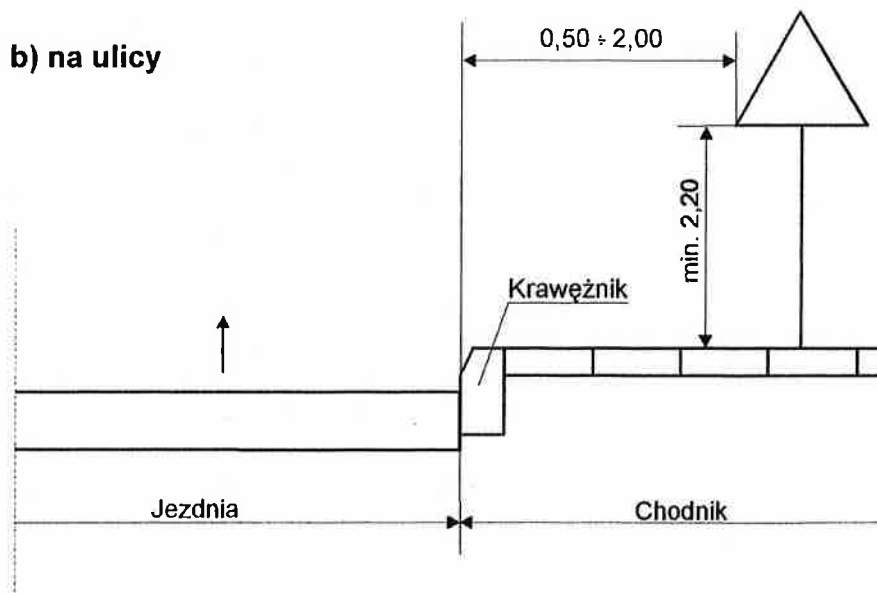
Grupy znaków	Symbol	Kategorie znaków				
		A	B	C	D	
		ostrzegawcze długość boku	zakazu	nakazu	informacyjne	
			średnica	długość podstawy	wysokość (n=0, 1, 2)	
Wielkie	W	1200	1000		1200	1200 + 300n
Duże	D	1050	900		900	900 + 225n
Średnie	S	900	800		600	600 + 150n
Małe	M	750	600		600	600 + 150n
Mini	MI	600	400		400	400 + 100n

Odległości znaków od jezdni oraz wysokości ich umieszczania

a) na drodze



b) na ulicy



DECYZJA 13 /2024

Na podstawie art. 20 pkt 8 i art. 29 ust. 1 ustawy z dnia 21 marca 1985r. o drogach publicznych (t. j. Dz. U. z 2023 r. poz. 645 ze zm.) i art. 104, 107, 130 § 4 ustawy z dnia 14 czerwca 1960r. Kodeks postępowania administracyjnego (t. j. Dz. U. z 2023 poz. 775 ze zm.) na wniosek złożony w dniu 21.02.2024 r. Gminę Teresin ul. Zielona 20, 96-515 Teresin, reprezentowaną przez Sekretarz Gminy Grażynę Cierpis- Przysucha, Wójt Gminy Teresin

postanawia

wyrazić zgodę na lokalizację zjazdu zwykłego z drogi gminnej 380814W (dz. ew. nr 2, obręb SHRO Kawęczyn) na działkę nr ew. 3/6 w obrębie SHRO Kawęczyn, gm. Teresin

na niżej podanych warunkach:

1. Parametry techniczne planowanego zjazdu powinny odpowiadać Wytycznym WR – D - 33
 - a) Zjazd należy projektować jako zjazd zwykły dwukierunkowy klasy od A do E, zgodnie z klasyfikacją zjazdów zwykłych, zgodnie z tabelą 5.1. zawartą w wytycznych WR-D-33.
 - b) szerokość jezdni, bez uwzględnienia wyokrągłeń lub skosów, nie mniejsza niż 3,00 m i nie większa niż szerokość jezdni na drodze, mierzona prostopadle do osi jezdni w miejscu jej przecięcia z osią zjazdu,
 - c) szerokość obustronnych poboczy - nie mniejsza niż 0,75 m każde.
2. Połączenie krawędzi zjazdu i jezdni w zależności od geometrii zjazdu zwykłego klasy od A do E, zgodnie z tabelą 8.1.1. zawartą w wytycznych WR-D-33.
3. Pochylenie podłużne zjazdu dostosowane do ukształtowania elementów drogi, które ten zjazd przecina, jednak nie większe niż określone w tabeli 8.1.1. zawartej w wytycznych WR-D-33.
4. Pochylenie poprzeczne powierzchni zjazdu poza krawędzią jezdni drogi, powinno być nie większe niż 5%, z wyłączeniem trudnych warunków.
5. Określić miejsce lokalizacji zjazdu w sposób wskazany na załączniku graficznym do zezwolenia , stanowiący integralną jego część.
6. Nawierzchnia jezdni zjazdu:
 - a) przy połączeniu z nawierzchnią twardą - twarda ulepszona,
 - b) przy połączeniu z nawierzchnią gruntową lub żwirową - co najmniej gruntowa ulepszona.
7. Woda opadowa ze zjazdu nie może być odprowadzana na nawierzchnię drogi.
8. Sposób zabezpieczenia istniejących urządzeń obcych w obrębie zjazdu należy uzgodnić z ich właścicielami.
9. **Zjazd nie może mieć negatywnego wpływu na warunki bezpieczeństwa ruchu drogowego, a korzystanie z niego nie może ograniczać widoczności na drodze.**
10. Koszty budowy lub przebudowy nawierzchni i urządzeń drogowych znajdujących się w pasie drogowym ponosi inwestor.
11. W przypadku kolizji zjazdu z istniejącymi urządzeniami i obiektami infrastruktury technicznej nie związanej z gospodarką drogową inwestor na swój koszt dokona przełożenia lub zabezpieczenia ww. urządzeń lub obiektów.
12. Po zakończeniu robót inwestor jest zobowiązany do należytego uporządkowania terenu i doprowadzenia go do stanu pierwotnego oraz zgłoszenia odbioru końcowego. W przypadku nie wykonania tych czynności inwestor będzie pociągnięty do odpowiedzialności i poniesie koszty ewentualnej naprawy terenu.
13. Po zakończeniu robót inwestor jest zobowiązany do zgłoszenia celem wykonania odbioru końcowego zjazdu.

Uzasadnienie

Po przeanalizowaniu wniosku Gminy Teresin ul. Zielona 20, 96-515 Teresin, reprezentowanej przez Sekretarz Gminy Grażynę Cierpis- Przysucha z dnia 21.02.2024 r. postanowiono wyrazić zgodę na lokalizację zjazdu.

Zgodnie z art. 130 § 4 ustawy Kodeks postępowania administracyjnego decyzja podlega wykonaniu przed upływem terminu do wniesienia odwołania, jeżeli jest zgodna z żądaniem wszystkich stron lub jeżeli wszystkie strony zrzekły się prawa do wniesienia odwołania.

Przed rozpoczęciem prac związanych z budową zjazdu należy opracować i uzgodnić z zarządcą drogi dokumentację techniczną zjazdu i projekt organizacji ruchu.

Powyższa decyzja stanowi jednocześnie zgodę na dysponowanie gruntem dróg gminnych na czas prowadzenia robót budowlanych.

Zgodnie z art. 40 ust.1 i ust. 2 pkt 1 ustawy z dnia 21 marca 1985r. o drogach publicznych Inwestor jest zobowiązany do uzyskania zezwolenia zarządcy drogi na zajęcie pasa drogowego, dotyczącego prowadzenia robót w pasie drogowym związanych z budową zjazdu co najmniej 14 dni przed rozpoczęciem prac.

Zezwolenie niniejsze wygasa, jeżeli w ciągu trzech lat od daty jego wydania zjazd nie został wybudowany.

Niniejsza decyzja nie zwalnia inwestora z uzyskania niezbędnych zgód i zezwoleń wymaganych przepisami prawa.

Pouczenie

Od niniejszej decyzji przysługuje stronom odwołanie do Samorządowego Kolegium Odwoławczego w Warszawie za pośrednictwem organu wydającego decyzję w terminie 14 dni od daty jej otrzymania.

Zgodnie z art.127a Kpa – w trakcie biegu terminu do wniesienia odwołania strona może zrzec się prawa do wniesienia odwołania wobec organu administracji publicznej, który wydał decyzję. Z dniem doręczenia organowi administracji publicznej oświadczenia o zrzeczeniu się prawa do wniesienia odwołania przez ostatnią ze stron postępowania, decyzja staje się ostateczna i prawomocna. Powyższe oznacza, iż decyzja podlega natychmiastowemu wykonaniu oraz brak jest możliwości złożenia odwołania do organu wyższego stopnia i zaskarżenia decyzji do Wojewódzkiego Sądu Administracyjnego. Nie jest możliwe skuteczne cofnięcie oświadczenia o zrzeczeniu się prawa do wniesienia odwołania.

Na podstawie ustawy o opłacie skarbowej (tekst jednolity Dz. U. z 2023, poz. 2111ze zm.) od niniejszej decyzji nie pobiera się opłaty skarbowej



Wójt
Marek Olechowski

Załączniki:

1. mapa z zaznaczonym przebiegiem planowanej inwestycji





Otrzymują:

1. Wnioskodawca
2. A/a

Do wiadomości:

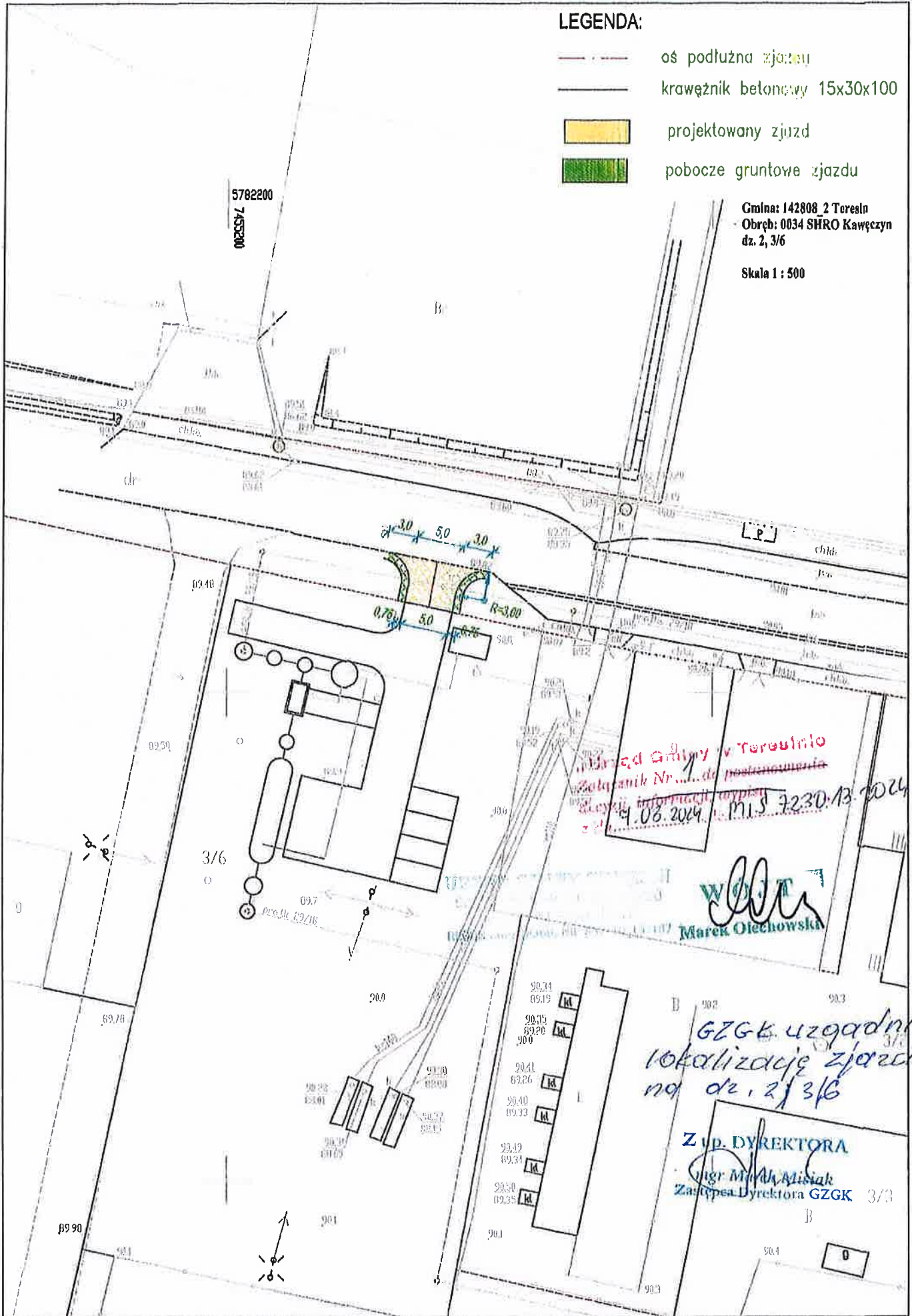
1. Gminny Zakład Gospodarki Komunalnej w Teresinie

LEGENDA:

-  oś podłużna zjazdu
-  krawężnik betonowy 15x30x100
-  projektowany zjazd
-  pobocze gruntowe zjazdu

Gmina: 142808 2 Toruń
Obręb: 0034 SHRO Kawęczyn
dz. 2, 3/6

Skala 1 : 500



Urząd Gminy w Toruniu
Załącznik Nr... do postanowienia
dł. 4.08.2024 r. MiS 7230.13.2024

Wojt
Marek Olechowska

GZGK uzgadnia
lokalizację zjazdu
na dz. 2/3/6

Z up. DYREKTORA
mgr Michał Alisiak
Zastępca Dyrektora GZGK 3/3