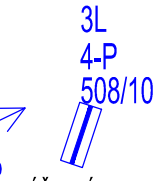
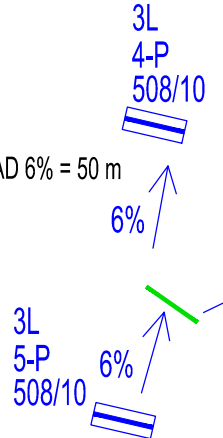


DĹŽKA ÚSEKU CESTY S POZDĹŽNYM SKLONOM NAD 6% = 50 m



DĹŽKA ÚSEKU CESTY S POZDĹŽNYM SKLONOM NAD 6% = 45 m

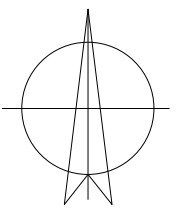
DĹŽKA ÚSEKU CESTY S POZDĹŽNYM SKLONOM NAD 6% = 25 m

LEGENDA OZNAČENÍ

- POZDĹŽNY SKLON CESTY
- KATEGÓRIA LESNEJ CESTY
SVETLÁ PREJAZDNÁ ŠÍRKA PRIEPUSTU MEDZI ČELAMI V METROCH - POVRCHOVÁ ÚPRAVA ČELA PRIEPUSTU (P-PREFABRIKÁT; K - KAMEŇ)
- PRIEPUST
- OZNAČENIE PRIEMERU OCELOVEJ RÚRY A HRÚBKY STENY OCELOVEJ RÚRY
EXISTUJÚCA ODRÁŽKA

POZNÁMKY:

- ČÍSLO NAD ZNAČKOU VYJADRUJE SVETLÚ PREJAZDNÚ ŠÍRKU MEDZI ČELAMI PRIEPUSTU
- PÍSMENO NAD ZNAČKOU VYJADRUJE POVRCHOVÚ ÚPRAVU ČELA PRIEPUSTU
- POLOHA PRIEPUSTOV JE ORIENTAČNÁ PRESNÁ POLOHA BUDE URČENÁ NA MIESTE
- POZDĹŽNY SPÁD PRIEPUSTU MIN 1% - URČIŤ PODĹA MIESTNÝCH PODMIENOK



VEDÚCI PROJEKTANT	ING. MIROSLAV MACIČÁK	Mprojekt, s.r.o. Starý trh 487/50 06001 Kežmarok web: mmprojekt.sk e-mail: mmprojekt@mmprojekt.sk
PROJEKTANT	ING. MIROSLAV MACIČÁK	
ZODPOVEDNÝ PROJEKTANT	ING. MIROSLAV MACIČÁK	
VYPRACOVAL	ING. SLAVOMÍR FEDOR	
INVESTOR	Lesy Mesta Spišská Belá, s.r.o.	
NÁZOV STAVBY : Rekonštrukcia lesnej dopravnej siete v Lesoch Mesta Spišská Belá s.r.o. STAVEBNÝ OBJEKT: SO 01 - ODRÁŽKY A PRIEPUSTY MIESTO STAVBY: k.ú. Tatranská Lomnica; parc.č.: 3798/9		FORMÁT A3 DÁTUM 11/2022 STUPEŇ PROJEKT ZÁK. ČÍSLO MIERKA 1:2000
SITUÁCIA OSADENIA PRIEPUSTOV		Č. V. 104

Tento výkres je originál. Výkresová dokumentácia je chránená podľa AUTORSKEHO ZAKONA č. 185/2015 Z. z. v znení neskorších predpisov.