




Kópia je nepoužiteľná na právne úkony.

Meranie a grafické znázornenie je len informatívne a je nepoužiteľné na vytýčenie hraníc pozemkov a osadenie stavieb na pozemky.

Vytýčenie hraníc pozemkov a osadenie stavieb na pozemky môže vykonať len odborne spôsobilá osoba. ✓



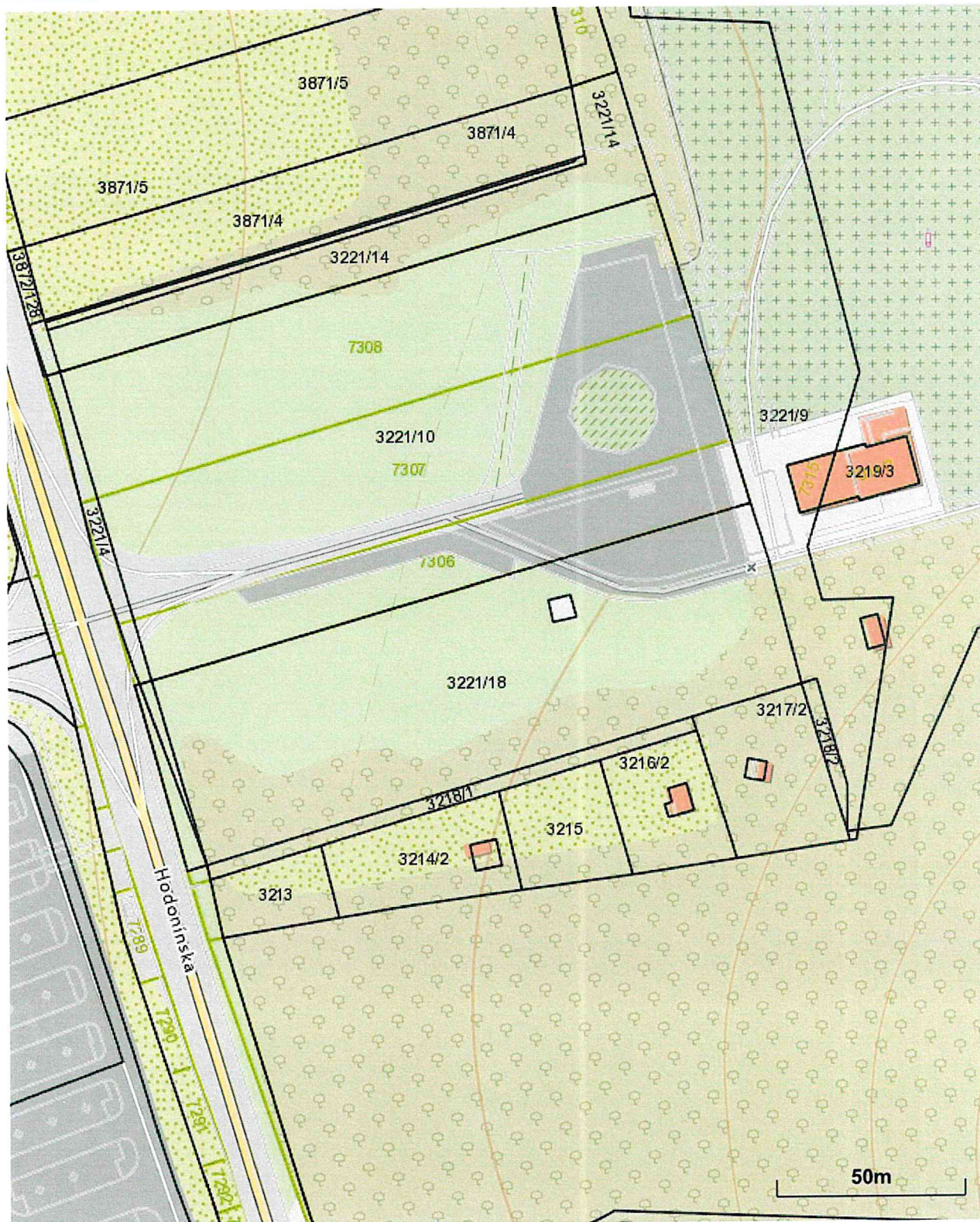
LEGENDA

-  CELOPLOŠŤNÁ OPRAVA ASFALT. POVRCHU
-  LOKÁLNA OPRAVA POVRCHU

Úrad geodézie, kartografie a katastra Slovenskej republiky	Okres Bratislava IV	Obec Bratislava-Záhorská Bystrica	Katastrálne územie Záhorská Bystrica
	Číslo zákazky	Vektorová mapa	Mierka 1:1000
	KÓPIA KATASTRÁLNEJ MAPY na parcelu 3221/10 Kópia je nepoužiteľná na právne úkony		
Vyhotované automatizovaným spôsobom z ISKN	Spôsob autorizácie		
Dátum a čas vyhotovenia	19.9.2024 13:32:20	Bez autorizácie	
Údaje platné k	18.9.2024 18:00:00		

Parcela registra C, 54

Bratislavský > Bratislava IV > Bratislava-Záhorská Bystrica > k.ú. Záhorská Bystrica



Vytlačené z aplikácie [MAPKA](#). Nepoužiteľné na právne úkony.

(1/12)

Meranie a grafické znázornenie je len informatívne a je nepoužiteľné na vytýčenie hraníc pozemkov a osadenie stavieb na pozemky. Vytýčenie hraníc pozemkov a osadenie stavieb na pozemky môže vykonať len odborne