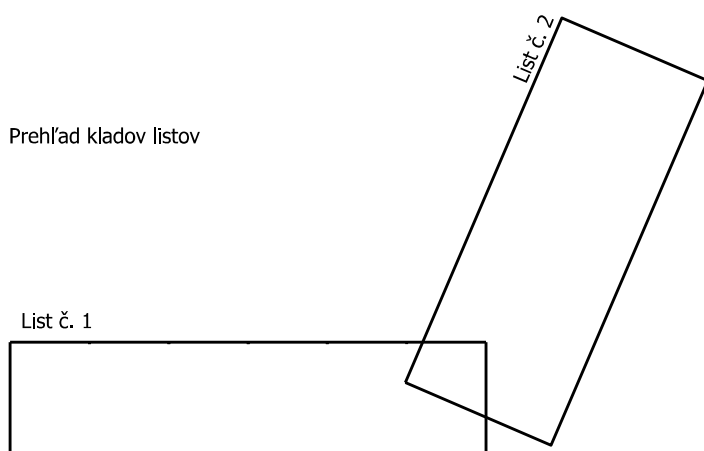


Legenda:

—	- trvalý záber
—	- dočasný záber
—	- ročný záber
II 764	- kataster CKN
(2017)	- kataster EKN
- . - . - . - . - . - .	- os stavby
577-00 209-00	- stavebný objekt
• • • • •	- katastrálna hranica

Prehľad kladov listov




Zoznam dotknutých objektov:

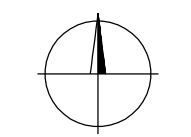
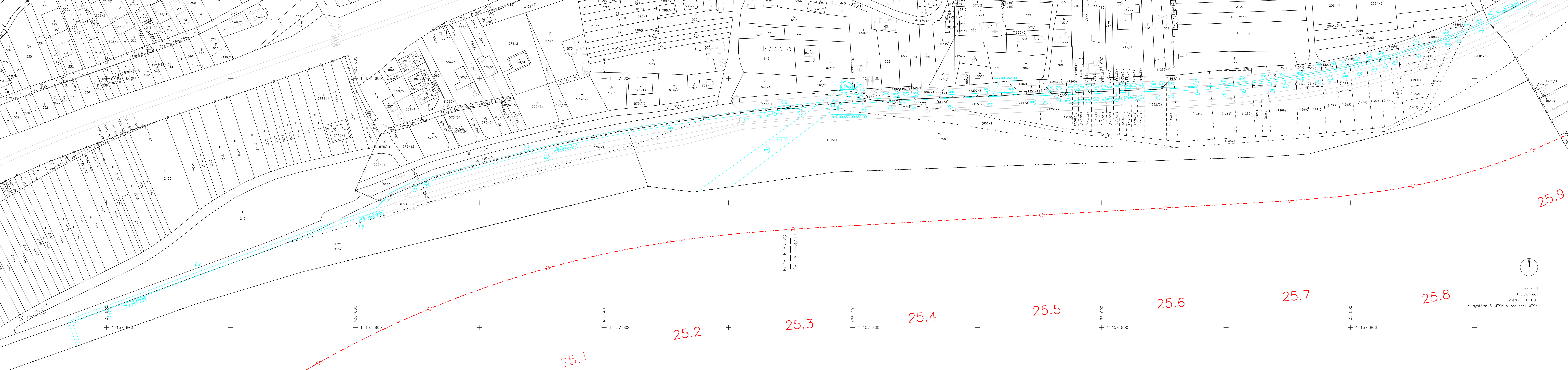
111-00, 209-00, 209-10, 218-00, 232-00, 251-00, 252-00, 260-00, 501-00, 576-00, 577-00, 601-02, 617-00, 617-00 , 618-00, 618-00 , 652-00, 652-00 , 653-00, 656-00, 663-00, 664-00, 672-00, 672-00 , 673-00

Staničenie :

25.90 km - 26.80 km

Geometrický plán je podkladom na právne úkony, keď údaje doterajšieho stavu výkazu výmer sú zhodné s údajmi platných výpisov z katastra nehnuteľností

Vyhotovitel  INŽINIERSKA A GEODETICKÁ ČINNOSŤ GEOMAD s.r.o. geodetická kancelária Petelenova 15691/7 974 01 Banská Bystrica e-mail: debnar@geomad.sk ICO: 47418397 tel.: 0907 566 185		Kraj Žilinský	Okres Čadca	Obec Dunajov	
		Kat. územie Dunajov	Číslo plánu 47418397-201/2023_DZ	Mapový list č. ČADCA 4-8/24,34,42,43,44	Podklady na uzatváranie nájomných zmlúv pre dočasný záber
Vyhotovil		Autorizačne overil		Úradne overil Meno:	
Dňa: 01.10.2023	Meno: Ing. Jozef Debnár	Dňa: 01.10.2023	Meno: Ing. Jozef Debnár	Dňa:	Číslo:
Nové hranice boli v prírode označené neboli označené		Náležitost'ami a presnosťou zodpovedá predpisom		Úradne overené podľa § 9 zákona NR SR č. 215/1995 Z.z. o geodézii a kartografii	
Záznam podrobného merania (meračský náčrt) č. -		Pečiatka a podpis		Pečiatka a podpis	
Súradnice bodov označených číslami a ostatné meračské údaje sú uložené vo všeobecnej dokumentácii					



List č. 1
k.ú. Dunajov
mierka 1:1000
súr. systém: S-JTSK v realizácii JTSK

25.1

25.2

25.3

25.4

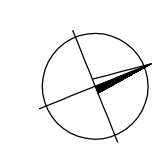
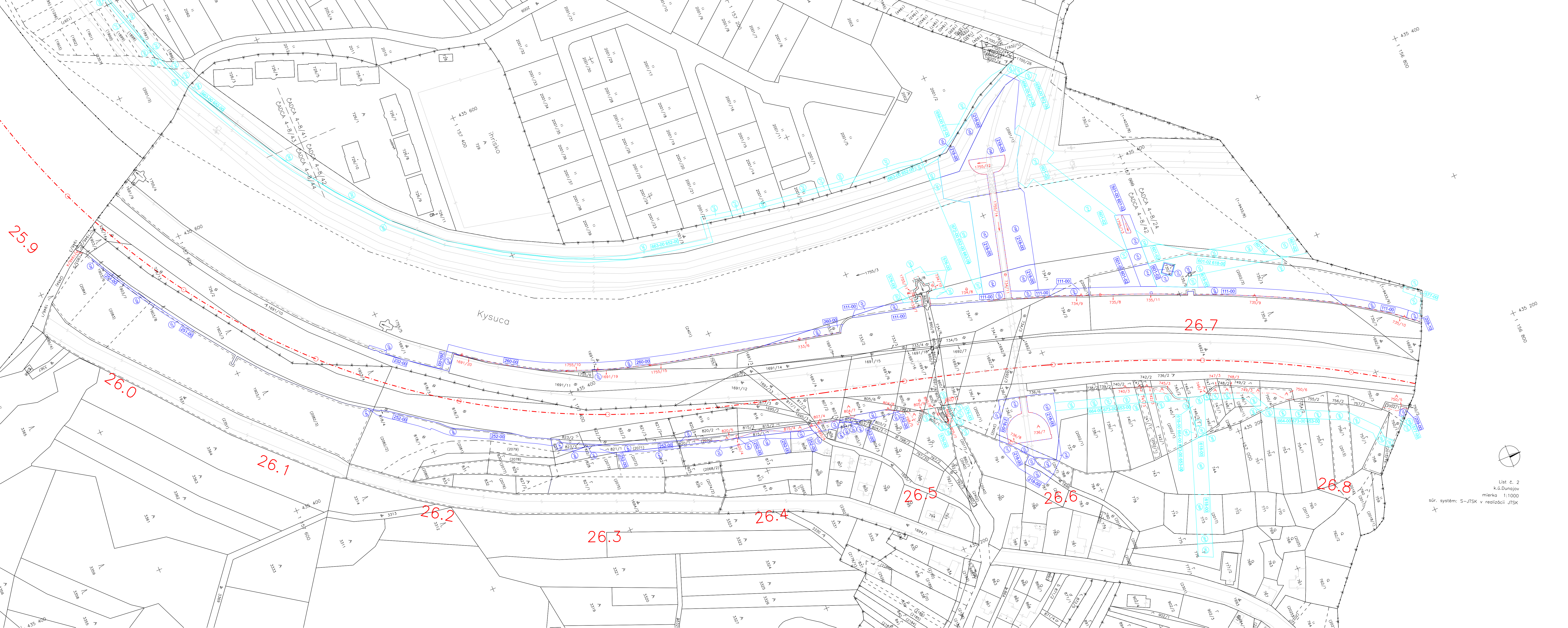
25.5

25.6

25.7

25.8

25.9



List č. 2
k.ú. Dunajov
mierka 1:1000
sŕ. systém: S-JTSK v realizácii JTSK