



LEGENDA KATASTRÁLNEJ MAPY:

- HRANICA PARCEL C-KN
- HRANICA INTRAVILÁNU/EXTRAVILÁNU
- HRANICA KATASTRÁLNEHO ÚZEMIA

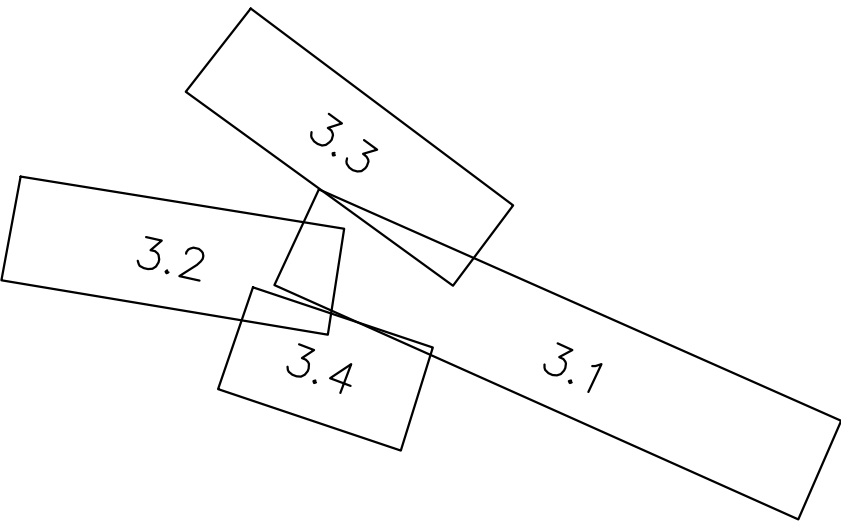
LEGENDA CHRÁNENÝCH ÚZEMÍ:

- OCHRANNÉ PÁSMO NAPANT

LEGENDA NAVRHOVANÝ STAV:



- 503 IČ – INVENTARIZAČNÉ ČÍSLO DREVINY
- VÝRUB DREVINATÉHO PORASTU
- VÝRUB V OBVODE DRÁHY
- VÝRUB NA POBREŽNÝCH POZEMKOCH VODNÉHO TOKU
- VÝRUB NA POZEMKOCH TVORIACICH CESTNÉ TELESO
- DREVINY MIMO VÝRUB – NIE JE POTREBNÝ VÝRUB






KLAD MAPOVÝCH LISTOV:



Situácie sú prevzaté z Dendrologického prieskumu (SUDOP Košice, a.s., 2024)

ZMENY PROJEKTOVEJ DOKUMENTÁCIE:			
Index:	Dátum:	Meno - Podpis:	Text zmeny:

Zodpovedný projektant stavby:	Ing. Ján Kušnír		<div> <b>REMIŇG</b> CONSULT</div> <div>REMIŇG CONSULT, a.s., Tomášikova 14366/64A, 831 04 Bratislava - mestská časť Nové Mesto</div>
GENERÁLNY PROJEKTANT STAVBY			
Zákazkové číslo:	0608		

Zodpovedný projektant ÚČS:	Ing. Ján Kušnír		 REMIŇG CONSULT, a.s., Tomášikova 14366/64A, 831 04 Bratislava - mestská časť Nové Mesto		
Zodpovedný projektant objektu:	RNDr. Monika Vyskupová, PhD.				
Vypracoval:	RNDr. Monika Vyskupová, PhD.				
Kontroloval:	Mgr. Ivana Poláčková, PhD.				
Kraj:	Žilinský	Okres:		Liptovský Mikuláš	
Investor - stavebník: Železnice Slovenskej republiky Klemensova 8, 813 61 Bratislava, Slovenská republika			Stupeň - účel:	DRS	
Stavba: <u>Modernizácia železničnej trate Žilina - Košice, úsek trate Liptovský Mikuláš - Poprad-Tatry (mimo), 5. etapa</u> <u>UČS 410 ŽST Liptovský Mikuláš</u>			Zákazkové číslo:	0608	
			Archívne číslo:		
			Dátum:	09/2024	
			Počet A4:	4xA4	
			Mierka:		
Názov SO:			Časť:	E	Súprava:
Žst. Liptovský Mikuláš, výrub stromov			Číslo SO:	410-31-02	
Názov prílohy:			410-31-02		
Situácia			Číslo prílohy:		3.4
Kódové označenie výkresu:			0608 - DRS - E - 410 - 31 - 02 00 - 003 - 04		