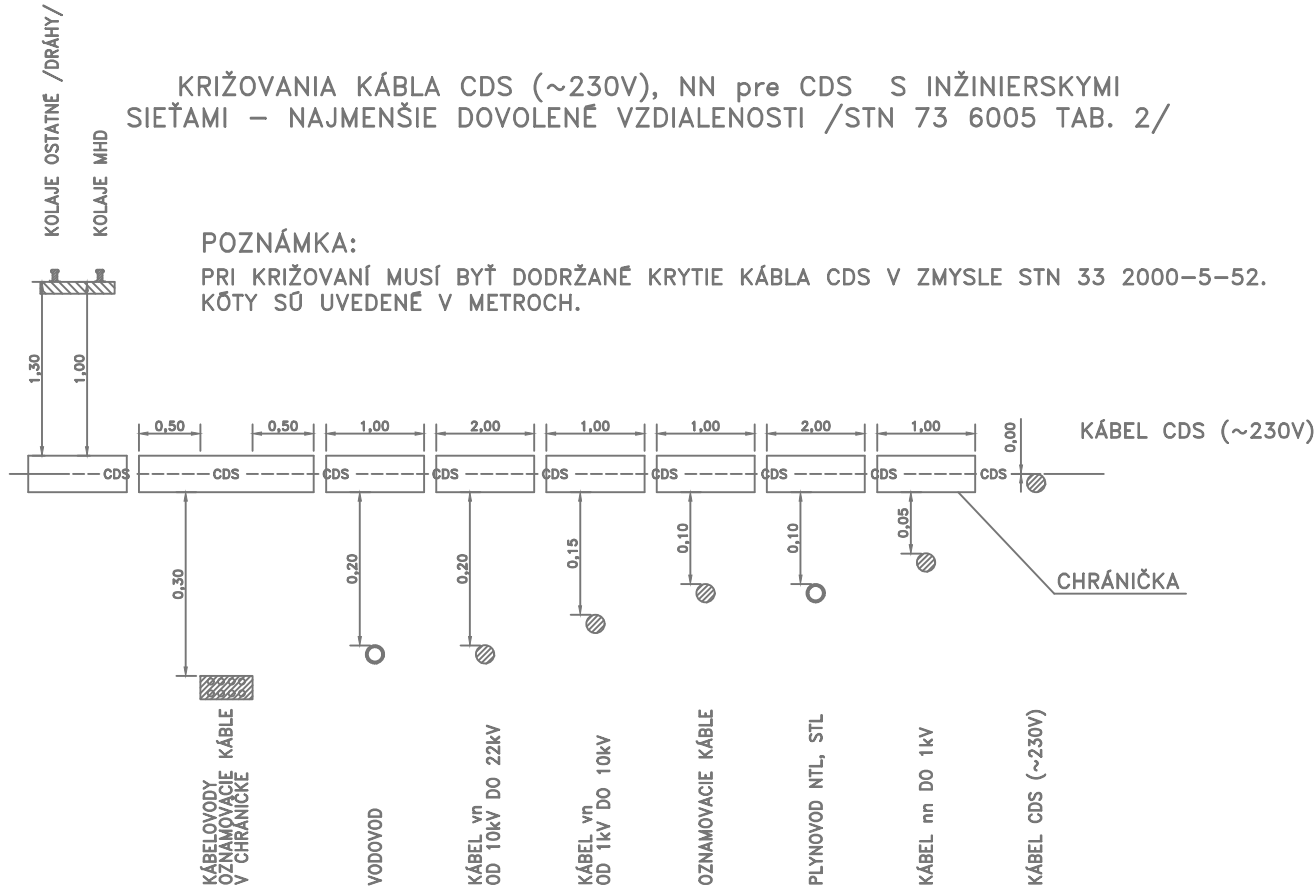
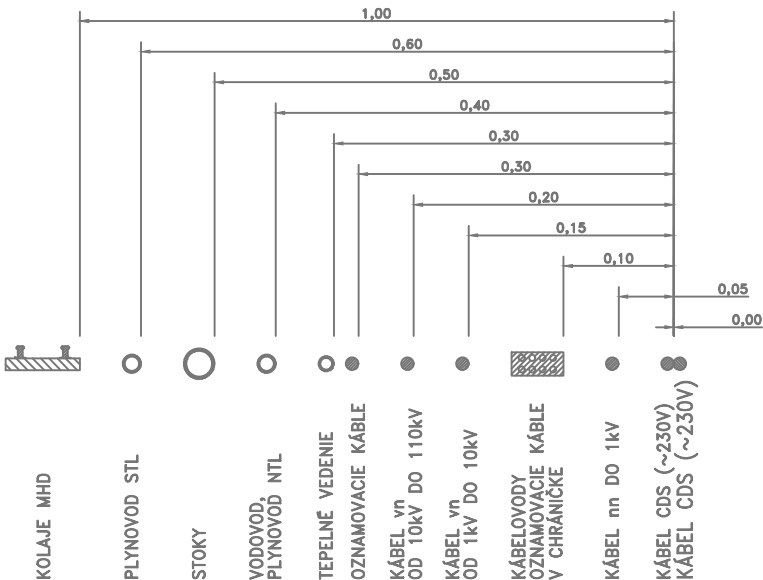


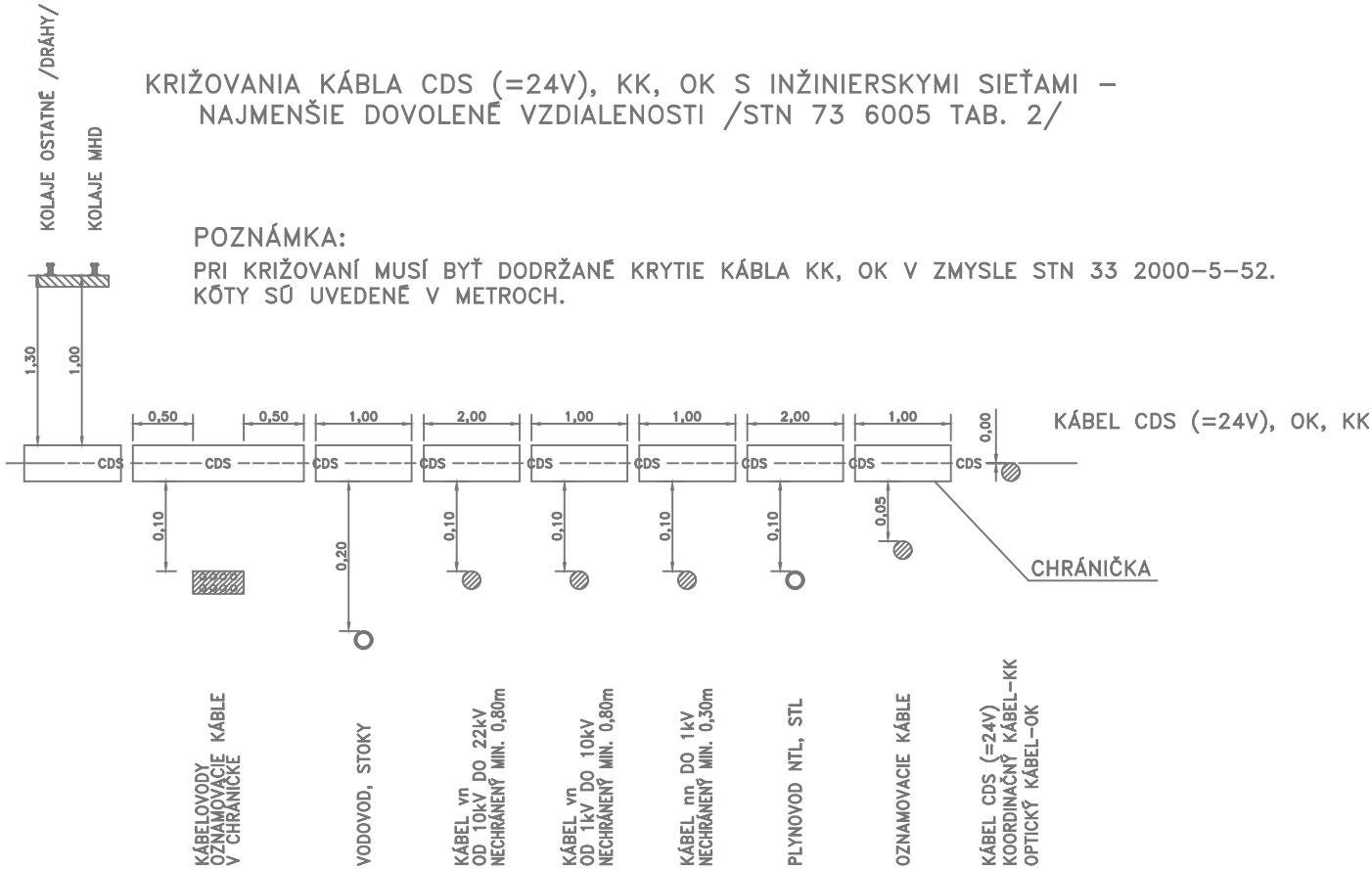
VZOROVÉ POZDĹŽNE A PRIEČNE REZY KRIŽOVANÍ A SÚBEHOV INŽINIERSKÝCH SIETÍ



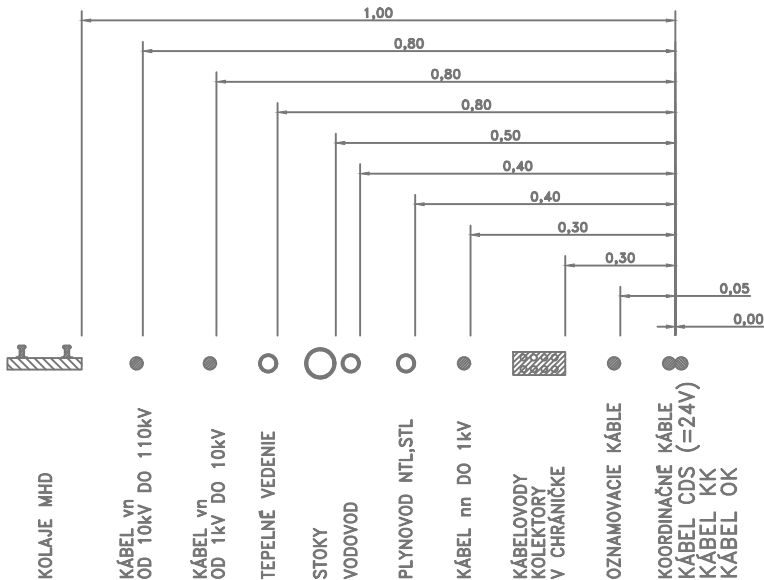
SÚBEHY KÁBLA CDS (~230V), NN pre CDS S INŽINIERSKÝMI SIEŤAMI – NAJMENŠIE DOVOLENÉ VZDIALENOSTI /STN 73 6005 TAB. 1/



POZNÁMKA:
PRI POUŽITÍ ODDELOVACEJ DOSKY ALEBO CHRÁNIČKY
MÔŽU BYŤ I MENŠIE VZDIALENOSTI SÚBEHOV /STN 73 6005/.
KÓTY SÚ UVEDENÉ V METROCH.



SÚBEHY KÁBLA CDS (=24V), KK, OK S INŽINIERSKÝMI SIEŤAMI – NAJMENŠIE DOVOLENÉ VZDIALENOSTI /STN 73 6005 TAB. 1/



POZNÁMKA:
PRI POUŽITÍ ODDELOVACEJ DOSKY ALEBO CHRÁNIČKY
MÔŽU BYŤ I MENŠIE VZDIALENOSTI SÚBEHOV /STN 73 6005/.
KÓTY SÚ UVEDENÉ V METROCH.

Informácie, ktoré obsahuje tento dokument, sú vlastníctvom fy PROJ–SIG s.r.o. BA a nesmú sa reprodukovat ani odovzdať tretej osobe, alebo byť použité akýmkoľvek spôsobom bez predchádzajúceho písomného povolenia fy PROJ–SIG s.r.o. BA, alebo ňou oprávnenej osoby.

The information contained herein is proprietary of company PROJ–SIG s.r.o. BA and is not to be reproduced communicated to a third person or used in any manner whatsoever without the express written permission of company PROJ–SIG s.r.o. BA or a duly authorized representativ therefor.

EURÓPSKA ÚNIA

Kohézny fond

OP Integrovaná infraštruktúra 2014 – 2020

MINISTERSTVO

DOPRAVY

SLOVENSKEJ REPUBLIKY

E SO 672

NÁZOV STAVBY		Trolejbusové trate v Bratislave, Nová trolejbusová trať Patrónka - Riviéra	
STAVEBNÍK		Hlavné mesto Slovenskej republiky Bratislava Primaciálne námestie č.1, 814 99 Bratislava	
OBJEDNÁVATEĽ DOKUMENTÁCIE		Dopravný podnik Bratislava, a.s. Olejkárska č.1, 814 52 Bratislava	
PROJEKTANT		DOPRAVOPROJEKT, a.s. Kominárska 141/2,4 832 03 Bratislava – mestská časť Nové Mesto	
HLAVNÝ INŽINIER PROJEKTU		Ing. Marta KODAJOVÁ	
ČÍSLO ZÁKAZKY		7859–00	
PROJEKTANT OBJEKTU		PROJ–SIG, s.r.o., Jašíkova 2, 821 03 Bratislava	
ZODPOVEDNÝ PROJEKTANT		Ing. Ondrej KMOŠKO	
VYPRACOVAL		Ing. Ondrej KMOŠKO	
KONTROLOVAL		Marcel LAURINSKÝ	
IDENTIFIKAČNÉ ČÍSLO PRÍLOHY		TTPRB–DRS–C–E000–67200–006–X	
KRAJ: BRATISLAVSKÝ		DÁTUM	
KATASTRÁLNE ÚZEMIE: Karlova Ves, Staré Mesto		FORMÁT	
NÁZOV ČASTI		MIERKA	
KRIŽOVATKA č. 417 MODERNIZÁCIA		STUPEŇ PD	
CDS MLYNSKÁ DOLINA – PRI HABÁNSKOM MLYNE		č. ZÁKAZKY	
VZOROVÉ POZDĹŽNE A PRIEČNE REZY		č. SÚPRAVY	
KRIŽOVANÍ A SÚBEHOV INŽINIERSKÝCH SIETÍ		č. PRÍLOHY	
		006	