



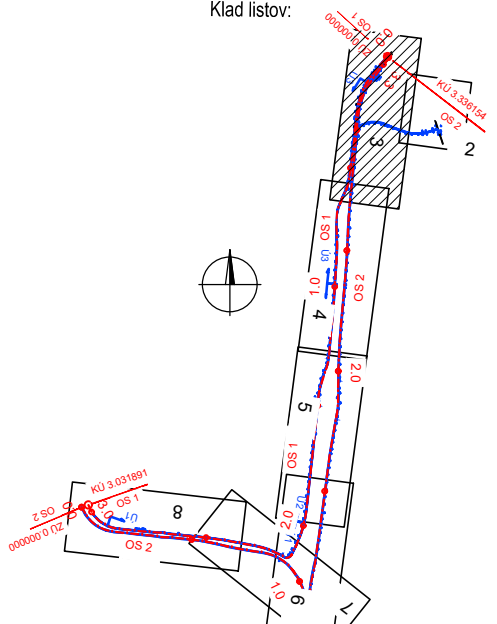






LEGENDA:	
	201 zvislé dopravné značenie – nové
	325 zvislé dopravné značenie existujúce – odstránené
	325 zvislé dopravné značenie – existujúce
	201 zvislé dopravné značenie – existujúce bude nahradené zvislým (v súlade s vyhláškou ŽP/2020), v rovnakej polohe
	205 tržníkové dopravné značenie nádrží
	obmedzené opatrenie pre osoby s obmedzenou schopnosťou pohybu – dĺžba
	obmedzené opatrenie pre osoby s obmedzenou schopnosťou pohybu – piateň
	existujúci stav
	súvisiace objekty
k.ú. Staré mesto	hranica katastrálnych území
k.ú. Martovce Veľ	
	TRAKČNÉ STÔŽIARE
	TROLEJBUSOVÉ VEDENIE
	VEREJNÉ OSVETLENIA NA TRAKČNÝCH STÔŽIAR
	STÔŽIAR VEREJNEHO OSVETLENIA SAMOSTATNÝ
	KORUNIKÁCIA ASFALTOVÁ
	KORUNIKÁCIA BET. PAVLA BARDOVÁ
	CHODNÍK ASFALTOVÝ BEZ POKUTU
	CHODNÍK ASFALTOVÝ PÁRBA (ZEVENÁ)
	CHODNÍK ZLAZOVÝ PÁRBA (SIVÁ)
	STAVEBNÁ ÚPRAVA

LEGENDA CDS :

	Stožiar CDS		Stožiar (CDS-existujúci)
	Označenie stožiarov CDS		Stožiar CDS-mŕtv
	Rameno výložníkového stožiara CDS		Stožiar CDS-zrúfol
	Tlažištno pre chodcov		Označenie stožiarov CDS
	Návestidlo dopravné		Kameryový dafund
	Návestidlo chodčeké		Stožiar kameroového dafundu
	Návestidlo dopravné s kontrastným štítkom		Reač CDS
	Návestidlo pre LED		Optický rozpoznávacia sklnka, Rozpoznávacia sklnka
	Návestidlo zoznam dopravných špy		Elektronický rozoznáč existujúci
	Preusmievacia šita pre CDS		Sklnka dopravného dafundu
	Návestidlo so signálnym preusmievacím štítkom v tvare hráčkovej chodca		Sklnka dafundovej šity
	Dvoj štítok konzola		Výostidlo dafundu - kamera
	Symbol smernosti špy		Oválna štítok preprato
	Príkaz CDS existujúci		Oválna CDS (existujúci, nová, zrúfol)
	Príkaz CDS mŕtv		Kábel CDS
	Príkaz CDS demontáž		Napájací kábel NPN pre CDS
			Koordinálny kábel CDS
			Optický kábel CDS v HDPE rúre

	EURÓPSKA ÚNIA Kohézny fond OP Integrovaná infraštruktúra 2014 – 2020	 MINISTERSTVO DOPRAVY SLOVENSKEJ REPUBLIKY
<div style="position: relative;"> <div style="position: absolute; top: 10px; left: 10px;">Kód listu:</div>  </div>		VÝŠKOVÝ SYSTÉM: Box
<h1 style="margin: 0;">C.2</h1>		
SÚRADNÝCH SYSTÉM: S-JTISK v realizácii JTISK		
NÁZOV STAVBY Trolejbusové trate v Bratislave, Nová trolejbusová trať Patrónska - Riviera		
UČASTNÍK:		Hlavné mesto Slovenskej republiky Bratislava Primaciálne námestie č.1, 814 99 Bratislava
OZNAČENIE KONKRETNÉHO 	Dopravný podnik Bratislava, a.s. Olejárska č.1, 81452 Bratislava	
PROJEKTANT: 	DOPRAVOPROJEKT, a.s. Komárňarska 141/2/4, 832 03 Bratislava – mestská časť Nová Mesto Hlavný inžinier projektu: Ing. Marek KOŠARNA Odbor: STAVBY: 1803-01	
PROJEKTOVÝ OBYEKT:	DOPRAVOPROJEKT, a.s., divízia Bratislava I, Komárňarska 141/2/4, 832/03 Bratislava	
	ZODPovedný projektant:	Ing. Katarína HOŠKOVÁ
VÝKONOVATEĽ:	Ing. Katarína HOŠKOVÁ	POKRYS:
KONSTRUKTOR:	Ing. Marek KOŠARNA	POKRYS:
VÝKONOVATEĽNÝ ODBOR PRÁCE:	17040-020-01-0200-000-000-0	
VÝSTUPNÉ DOKUMENTY:	OBRATNÉ Bratislava I, MZ – Staré Mesto Bratislava I, MZ – Karlova Ves	DÁTUM: 27.2024 FORMÁT: A4
NÁZOV DOKU:	BRATISLAVA I, MZ – Karlova Ves, Staré Mesto	MIERKA: 1:500 STAVBY: PS
DOPRAVNÉ ZNAČENIE CELEJ STAVBY		
NÁZOV PRÁCE:	SITUÁCIA – UL. MLYNSKÁ DOLINA KM 0,000–0,600 OS1	STAVBA: PS PRÁCA: PS
SITUÁCIA – UL. MLYNSKÁ DOLINA KM 0,000–0,600 OS1		003