

Starostwo Powiatowe  
w Myszkowie  
ul. Pułaskiego 6  
42-300 Myszków

## Mapa do celów projektowych

Powiat: myszkowski

Gmina: Niegowa

Obręb: Niegowa

Mapa zasadnicza: 522.123.114

Skala 1:1000 działka: 35/6 i inne

Uwaga: Granice i numery działek zostały przeniesione z planu rysu mapy ewidencyjnej w skali 1:2000 metodą digitalizacji rastra.

ZUDP przy Staroście Myszkowskim

Udostępnione nakładce R. i materiały

ZUDP dnia 14.07.2009

(podpis)

Ma wyklucza się istnienie w terenie innych nie wskazanych na niniejszej mapie urządzeń podziemnych, które nie były zgłoszone do inwentaryzacji lub o których brak jest informacji w instytucjach branżowych.

Zgłoszenie z art. 16 Ustawy z dnia 17 maja 1999 r. o gospodarstwie i kartografii (Dz. U. z 1999 r. Nr 20, poz. 324) w sprawie zgłoszenia do inwentaryzacji i mapowania w celu rozpoznania i wyznaczenia granic nieruchomości w terenie.

"STAROSTWO POWIATOWE w MYSZKOWIE Wydział Geodezji i Kartografii Powiatowy Ośrodek Dokumentacji Geodezyjnej i Kartograficznej W obszarze oznaczonym linią ..... dokonano aktu użycia i przebiegu linii ..... Dokumenty z pomiaru uzupełniającego z dnia 12/09/09. Niniejsza mapa może służyć do celów projektowych. Projektowane obiekty budowlane wymagające zgłoszenia na budowę podlegają wyłączeniu z inwentaryzacji powyższej przez jednostki upoważnione do wykonywania prac geodezyjnych. 2009-04-20 Z up. STAROSTY mgr inż. Marek Kawecki Naczelnik Wydziału Architektury i Budownictwa w Wydziale Geodezji i Kartografii






Z up. STAROSTY  
mgr inż. Marek Kawecki  
Naczelnik Wydziału  
Architektury i Budownictwa

STAROSTA MYSZKOWSKI

ud. :  
zmiana porównana na badany  
422/109 z dn. 14-07-2009  
Nr :  
Pozw :  
został :  
w który :  
prawa budowlanego :  
owa nie  
od dnia  
ostateczną (art. 23)

## LEGENDA:

- projektowana sieć wodociągowa
- projektowana kanalizacja sanitarna grawitacyjna wraz z przyłączami
- projektowana kanalizacja tłoczna
- projektowana kanalizacja deszczowa
- ST projektowana stacja transformatorowa 15/0,4 kV kontenerowa
- projektowana linia kablowa 15 kV
- projektowana linia kablowa n.n
- projektowana linia kablowa oświetlenia ulicznego
- Z.S. projektowane złącze kablowe oraz dwie szafy pomiaru energii ustawione obok siebie w granicy posesji
- S projektowana szafa pomiaru energii ustawiona w granicy posesji
- S.O. szafa zasilająca - sterownicza oświetlenia ulicznego
- L projektowane latarnie oświetlenia ulicznego ustawione w pasie zieleni
- istniejąca sieć wodociągowa
- istniejący kabel energetyczny
- ZK Proj. złącze kablowe i szafa pomiaru energii

NAZWA RYSUNKU				SYTUACJA				NR RYSUNKU							
								2							
								SKALA							
								1:1000							
OBIEKT								Projekt budowlany budowy: dróg osiedlowych wraz z odwodnieniem ulicznym, wodociągu wraz z przyłączami, kanalizacji sanitarnej wraz z przyłączami oraz zasilaniem siecią elektroenergetyczną dla osiedla domów jednorodzinnych w Niegowie							
NR ZLECENIA								DATA Kwiecień 2009 r.							
Projektant		mgr inż. Alojzy Sawicki		19/1966/Kt				"EKOSAN" S.C. Przedsiębiorstwo Inżynierii Środowiska							
Projektant		inż. Marek Kawecki		UAN-VIII-7342/100/93											
Opracował		mgr inż. Robert Madela		Upr.											
Sprawdził		dr inż. Urszula Kępa		SKL/0132/POOS/03											
Sprawdził		Jerzy Janiszewski		UAN-VIII-8361/108/86											



# Mapa do celów projektowych

Powiat: myszkowski

Gmina: Niegowa

Obręb: Niegowa

Mapa zasadnicza: 522.123.114

Skala 1:1000 działka: 35/6 i inne

Uwaga: Granice i numery działek zostały przeniesione z pierwotnej mapy ewidencyjnej w skali 1:2000 metodą digitalizacji rastra.

ZUDP przy Starościu Myszkowskim

Udostępniono nakładce R. i materiały

ZUDP dnia 4.03.2009

(podpis)

Na wydruku się istnienia w  
nie wskazanych na niniejszej  
urządach podległych, które nie  
do Inwentaryzacji lub o której  
Informacji w Instytutach

Zgodnie z art. 16 ustawy  
z dnia 17 maja 1998 r.  
Prawo geodezyjne i kartograficzne  
z dnia 17.05.1998 r. w sprawie  
regulaminowania w celu  
regulaminowania i regulaminowania  
regulaminowania w celu  
regulaminowania i regulaminowania  
regulaminowania i regulaminowania  
Starosty Myszkowskiego

"STAROSTWO POWIATOWE  
w MYSZKOWIE  
Wydział Geodezji i Kartografii  
Powiatowy Ośrodek Dokumentacji  
Geodezyjnej i Kartograficznej  
W obszarze oznaczonym linią ..... dokonano  
aktu użycia i tracił on moc. Dokumenty  
z pomiaru uzupełniającego (z dnia 20.03.2009 r.)  
powołanego w dniu 20.03.2009 r. niniejsza  
i zaświadczono o użyciu pod nr 129/09. Niniejsza  
mapa może służyć do celów projektowych  
Projektowana obiekty budowlane wymagające  
pozwolenia na budowę podlegają wyłączeniu  
z ewidencji i użyciu przez jednostki  
zadaniom do wykonywania prac geodezyjnych  
Z up. STAROSTY  
(miejscowość i data)  
2009-04-20  
w Wydziale Geodezji i Kartografii

P.PHU. Geotrans

Andrzej Kociniarczyk

42-300 MYSZKÓW

ul. Waryńskiego 50

tel. 6600620512, (34) 313-67-63

NIP 577-106-96-18, Regon 150239600