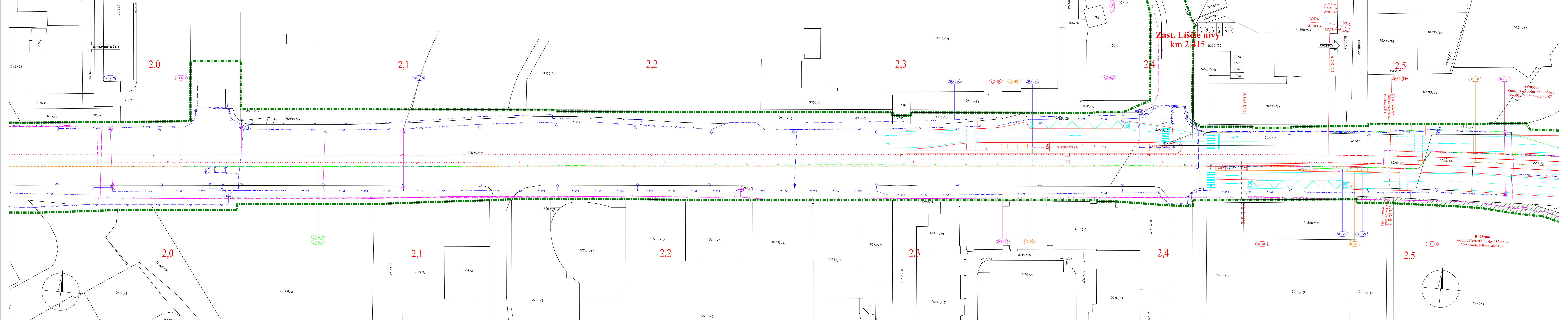


### Situácia na katastrálnej mape km 2,0 - km 2,5 M 1:500



ZOZNAM STAVEBNÝCH OBJEKTOV:

- 100 KOUKALJE A CESTY
- 001 Asfaltizace a příprava území
  - 030 Vegetační úpravy v úseku Americké nám. - Kržižalova ulice
  - 031 Vegetační úpravy ul. tr. v Ruzinovské ulici
  - 033 Vegetační úpravy Ruzinov
  - 060 Náhradní výsadba
  - 101 Elektrický spodek a zvlášť
  - 120 Rekonstrukce Amerického náměstí
  - 121 Rekonstrukce Kržižalovy ulice, Americké náměstí - Vazovova
  - 122 Rekonstrukce Kržižalovy ulice, Vazovova - Legionářská
  - 123 Úprava komunikace na Trnavském nábřeží
  - 124 Rekonstrukce ulice Záhradnická a Ruzinovská
  - 125 Menší rekonstrukce, přístupová komunikace

- 300 LÍNOVÉ OSTATNÉ
- 320 Protidotykové zábrany na moste Bajkalská
  - 390 Káblodydy
  - 391 Tvárnícová trať DPB
  - 392 Preložka káblodydy Slovak Telekom na Krížnej ulici
  - 393 Ochrana horúcovody
  - 394 Úprava káblodydy komôr Slovak Telekom

- 400 POZEMNÉ STAVBY
- 401 Elektrikové zástavky, prístrešky a drobná architektúra
- 402 Autobusové zástavky, prístrešky a drobná architektúra
- 403 Elektrikové zástavky, spevnené plochy
- 404 Parkoviská pre bicykle
- 407 Mieniareň Legionárska, stavebné úpravy objektu
- 408 Mieniareň Ružová dolina, stavebné úpravy objektu
- 409 Mieniareň Astronomická

- 500 VODOVODY A KANALIZACE**
- 501 Odvodení elektrické energie
- 510 Rekonstrukce veřejné kanalizace v Příspělské ulici, km 0,1
- 511 Rekonstrukcia verejnej kanalizácie v Příspělské ulici, km 0,1
- 512 Rekonstrukce veřejné kanalizácie v Krázní ulici, km 0,2
- 513 Ohrazení veřejné kanalizácie v Ružinského ul.
- 514 Menišar Astronomick., kanalizační přípojka
- 515 Přeložka kanalizácie v 200 m Krázní ulici, km 0,630 - 0,16
- 516 Menišar Astronomick., vodovodní přípojka
- 517 Ohrazení vodovodní přípojky v Krázní ulici, km 0,665 a 0,68
- 518 Ohrazení vodovodu v Krázní ulici, km 0,685 - 0,70
- 519 Ohrazení vodovodu v ulici Americké nám. - Krázní ul., km 0
- 520 Ohrazení vodovodu v Krázní ulici, km 0,570 - 0,920 a 0,1
- 521 Ohrazení vodovodu
- 523 Přeložka kanalizácie v elektrickém toku v Ružinského ul.
- 590 Cerpacia stanica pod mostom Bajalskej

- 600 ELEKTRICKÉ VEDENIA A ZARIADENI

- 601 Modernizacija strokovnega vedenja  
602 Obsejane in spitne vede  
603 Kofaj ako spibny vedni  
604 Ohranre aptenarizari nashidni  
610 Elektriske ovladavane  
611 Elektriske vzbujevane vpliva  
612 Marize zaradenia kofaj  
620 Prirojny NN per elektriske zaradati  
621 Prirojny NN per radice DS  
622 Meniare Antrometrika  
623 Prirojna NN k cerpaci zati pod m  
624 Prelozka NN kalibov Ameriske nimeni  
625 Prelozka NN kalibov 3 kometre  
626 Rekonstrukcija verjiceno ovsjeva  
627 Meniare Antrometrika, prirojna  
630 Prelozka NN kalibov 3 kometre  
631 Prelozka NN kalibov z zate. Herlandia  
634 Rekonstrukcija protokolov kometre  
640 Opticky kabel ovladavanie meniare  
641 Opticky kabel ovladavanie meniare  
642 Kabelizacia per informacni systemy  
643 Prelozky a ochrana vedeni Slovacke  
644 Ochranra vedeni Orange Slovensko  
645 Ochranra telekomunikacnyh vedeni  
646 Ochranra vedeni SITESL  
647 Ochranra vedeni ACS  
648 Ochranra vedeni UPC  
649 Ochranra vedeni SANET  
650 Prelozka vedeni SWAN  
651 Ochranra vedeni DK BAT  
652 Ochranra vedeni Dial Telecom  
653 Ochranra vedeni Transcom  
654 Ochranra vedeni MV SR  
660 Kamercovy dafat per DPB  
661 Kamercovy dafat narizavania Vozovav  
662 Modernizacia dafatovho ovladania  
663 Modernizacia dafatovho ovladania  
664 Dafatove dafatavanie meniare









- |                         |   |
|-------------------------|---|
| 0,000 - 0,000 cl. trate | 700 PLYNOVODY, INFORMAČNÝ SYSTÉM            |
| 0,000 - 0,000 cl. trate | 701 Preložka plynovodov na Krížnej ul.      |
| 0,000 - 0,000 cl. trate | 790 Čestná dopravná signalizácia            |
| 0,120 - 0,570 cl. trate | 791 Elektrické kové zastávky, informačný sy |
| 0,000 - 0,000 cl. trate | 792 Automaty na predaj ČJ na zastávkac      |
| 0,000 - 0,000 cl. trate | 793 Preložky reklamných panelov na Trn      |

L

- |       |                                 |
|-------|---------------------------------|
| —     | koľaje a komunikácie            |
| —     | nová os elektrifikovanej koľaje |
| ..... | os staničenia nemodernizovaná   |
| —     | pozemné stavby, káblovod, m     |
| —     | trakcia, technologické objekty  |
| —     | CDS, informačný systém, ver     |
| —     | vodorovné dopravné značenie     |
| —     | kataster                        |

- nové stožiare trakčného vedenia









- \_\_\_\_\_

- NOVÉ INŽ. SIETE, VEDENIA A ÚPRAVY:
-  kanalizácia
  -  plynovod
  -  vodovod
  -  ochrana vodovodov a kanalizácií
  -  silnopráúdové vedenia NN
  -  silnopráúdové vedenia VN
  -  verejné osvetlenie
  -  slabopráúdové oznamovacie vedenia

- HRAINICE A PLOCHY:**
- |  |  |  |
|--|--|--|
| <ul style="list-style-type: none"> <li>- ej kofaje</li> <li>- kultikanál</li> <li>- ejné osvetlenie</li> <li>- ia, VO a CDS</li> </ul> |  | <p>hranica stavby</p><br><br><br><br><p>pozemky, ktoré nie sú vo vlastníctve alebo</p> <ul style="list-style-type: none"> <li>- III. m. SR Bratislava</li> <li>- Slovenská republika</li> <li>- Železnice Slovenskej republiky</li> <li>- Slovenská obchodná banka, a.s.</li> <li>- Univerzitná nemocnica v Bratislave</li> <li>- Okresný úrad Bratislava</li> <li>- Slovenská inovácia</li> <li>- Ministerstvo vnútra SR</li> <li>- Ministerstvo školstva, vedy, výskumu a športu SR</li> </ul> |
|--|--|--|

- ni bunkami

No

- |   |                                  |
|---|----------------------------------|
|  | kanalizácia                      |
|  | plynovod                         |
|  | vodovod                          |
|  | ochrana vodovodov a kanalizácií  |
|  | silnoprúdové vedenia NN          |
|  | silnoprúdové vedenia VN          |
|  | verejné osvetlenie               |
|  | slaboprúdové oznamovacie vedenia |

D03

C6DADN=COLA CYCTEM C

NÁZOV STAVBY		<h1 style="text-align: center;">Modernizácia elektrických trati RUŽINOVSKÁ RADIÁLA</h1>		VÝKRESY	
OBJEDNÁVATEĽ				Hlavné mesto Slovenskej republiky Bratislava Primaciálne nám. 1, 814 99 Bratislava	
PROJEKTANT				DOPRAVOPROJEKT, a.s. Komínarska 141/2,4 832 03 Bratislava	
		HLAVNÝ INŽINÉR PROJEKTU Ing. Nikola Graničič		PODPIS <i>N. Graničič</i>	
		ČÍSLO ZAKÁZKY 8632-01			
PROJEKTANT OBJEKTU		DOPRAVOPROJEKT, a.s., divízia Bratislava II, Komínarska 141/2,4, 832 03 B			
					
		ZOPOVEĎNÝ PROJEKTANT Ing. Igor Karchušák		PODPIS <i>I. Karchušák</i>	
		VÝPRAVČOVNÁ Ing. Igor Karchušák		PODPIS <i>I. Karchušák</i>	
		KONTROLNÁ Ing. Nikola Graničič		PODPIS <i>N. Graničič</i>	
		IDENTIFIKAČNÉ ČÍSLO PRÍLOHY MET-RR-DUR-C-0030-00000-004-X			
KRAJ: BRATISLAVSKÝ		OKRES: Bratislava I, Bratislava II, Bratislava III		DATUM 12.20	
KATASTRÁLNE ÚJEMIE: Staré Mesto, Nové Mesto, Nivy, Ružinov				FORMÁT 8 x	
NÁZOV PRÍLOHY				MIERKA 1:500	
				ŠLUPER PD DÚR	
				Č. ZAKÁZKY 8632	
				Č. SPRÁVY Č. PR	
<h2>SITUÁCIA NA KATASTRÁLNEJ MAPE</h2> <h2>KM 2,0 – KM 2,5</h2>					