





LEGENDA

ELEMENTY PRZEBUDOWYWANE


 Jezdnia (now. asfaltowa)


 Pobocze (now. destruk asfaltowy)


 Pobocze (now. asfaltowa)


 Krawężnik najazdowy


ELEMENTY REMONTOWANE


 Zjazd (now. asfaltowa)


 Jezdnia (now. asfaltowa)


 Pobocze (now. destruk asfaltowy)


 Pobocze (now. asfaltowa)


 Korytko betonowe 50x30x50cm z rusztem


 Korytko betonowe 50x30x50cm

 Korytko muldowe


 Korytko muldowe z rusztem


 Remontowane przepusty ze ściankami czołowymi


 Sudnia kanalizacji deszczowej


 Rów umocniony płytami ażurowymi (skarp 1:1, szer. dna 40cm)


ELEMENTY PROJEKTOWANE

 Projektowana oprawa oświetleniowa na istniejącym słupie


 Projektowany słup z oprawą oświetleniową


 Projektowana napowietrzna sieć oświetleniowa typu AsXS n 2x25


 Projektowany kabel YAKXS 4x35


 Projektowana rura osłonowa na kablu YAKXS 4x35


ELEMENTY ISTNIEJĄCE


 eN sieć energetyczna


 w sieć wodociągowa


 t sieć teletechniczna


 g sieć gazowa


 ks sieć kanalizacji sanitarnej

 granica działki

 Istniejące oprawy oświetleniowe (na istniejących słupach)

 Zakres aktualizacji mapy

 Drzewa do wycinki

<div><div></div><div><div>PRACOWNIA INŻYNIERSKA S1 MARCIN HAJOST</div><div>43-300 Bielsko - Biała, ul. Barlickiego 15/6</div><div>NIP 549-164-37-72 pracownias1@onet.pl tel. 500 107 085 tel/fax: (33) 499 97 55</div></div></div>			
temat projektu:	Przebudowa drogi gminnej na os. Leśniczówka na odcinku od KM 0+000,00 do KM 0+654,73, remont drogi na os. Kierczaki na odcinku od KM 0+654,73 do KM 1+359,85 w ramach zadania inwestycyjnego pn.: "Przebudowa drogi - łącznik os. Leśniczówka - os. Kierczaki w Rzykach" - drogi gminne publiczne klasy D		
inwestor:	Gmina Andrychów ul. Rynek 15, 34-120 Andrychów		
adres inwestycji:	Rzyki - os. Leśniczówka - os. Kierczaki		
tytuł rysunku:	Plan sytuacyjny cz. 1		
stadium:	PROJEKT WYKONAWCZY		
opracował:	inż. Marcin Hajost nr upr. SLK/2005/PWOD/07		
opracował:	mgr inż. Robert Urbańczyk		
opracował:	mgr inż. Damian Urbańczyk		
data:	11.2018	skala:	1:500
		nr rys.	1.1