

## Legenda k mapové situaci



vedení 400 kV



vedení 220 kV








vedení 110 kV

-  osa vedení 400 kV
-  osa vedení 220 kV
-  osa vedení 110 kV
-  kotevní stožár
-  nosný stožár
-  ochranné pásmo vedení



vedení ve výstavbě 400 kV

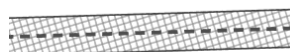
-  osa vedení ve výstavbě 400 kV
-  osa vedení ve výstavbě 220 kV
-  osa vedení ve výstavbě 110 kV
-  stožár ve výstavbě
-  ochranné pásmo vedení ve výstavbě



trasa optické sítě včetně ochranného pásma





přepravní trasa transformátorů včetně manipulačního pásma







vlečka pro přepravu transformátorů včetně ochranného pásma



elektrická stanice

-  stanice
-  ochranné pásmo stanice

### Administrativní členění ČR

-  hranice katastrálního území
-  hranice obce
-  hranice okresu
-  hranice kraje

Jiné znaky, linie a plochy vyskytující se na situacích jsou součástí Základní topografické mapy (ZTM) spravované ČÚZK.  
Legenda k ZTM: [vysvětlivky ZTM10.pdf](#)

### Vedeme elektřinu nejvyššího napětí