







LEGENDA

-  VZDOUVACÍ SRUBOVÁ PŘEHŘÁŽKA
-  POLOPROPUSTNÝ PRÁH
-  ZDRSNĚNÍ KORYTA TOKU
-  PARCELY DOTČENÉ STAVBOU
-  PARCELY DOČASNĚ DOTČENÉ PŘI VÝSTAVBĚ

PARCELY PŘÍMO DOTČENÉ REALIZACÍ STAVBY						
katastrální území	č.parc.	využití	druh poz.	výměra (m ²)	LV	vlastník (právo hospodaření s majetkem)
Šternberk (763527)	5932		trvalý trav.por.	21 115	10001	Město Šternberk, Horní náměstí 78/16, 78501 Šternberk
	5934	ostatní komunikace	ost. pl.	4 482		
	5936		trvalý trav.por.	3879		
	PARCELA DOTČENÁ PŘI VÝSTAVBĚ					
	5935		trvalý trav.por.	4997		

VYPRACOVAL: ING. R. SÁBLÍK	ODP. PROJEKTANT: ING. P. GALUŠKOVÁ	HIP:	SOUBOR: C_2_Katastr_situ.dgn	ZAKÁZKOVÉ ČÍSLO: 2024032S	 Tovární 1059/41 772 11 Olomouc
OBJEDNATEL: Město Šternberk, Horní náměstí 78/16, 785 01 Šternberk				DATUM: 09 / 2024	
ZAKÁZKA : PD Šternberk - Konzerva, opatření na vodním toku				FORMÁT: 2 A4	
<h1>KATASTRÁLNÍ SITUACE</h1>				STUPEŇ: DSP+DPS	MĚŘITKO: 1 : 2000
				Č.PŘÍLOHY: C.2	Č.KOPIE: