Kataster nehnuteľností | ZBGIS

zbgis.skgeodesy.sk/mkzbgis/sk/kataster?bm=orto&z=19&c=18.911057,48.441345&dt=owners#/detail/kataster/parcela-c/801470/1725

Parcela registra C

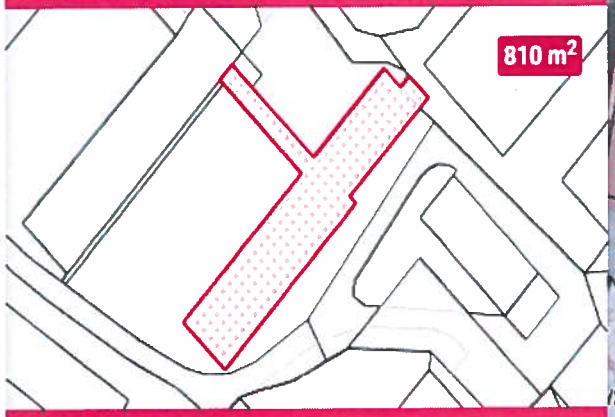

1725

k.ú. Banská Štiavnica (801470), obec Banská Štiavnica

LV 5597 ÚPLNÝ | LV 5597 ČIASTOČNÝ

1. Banskobystrický samosprávny kraj, Nám. SNP 23, Banská Bystrica, PSČ 974 01, SR

Podiel: 1/1

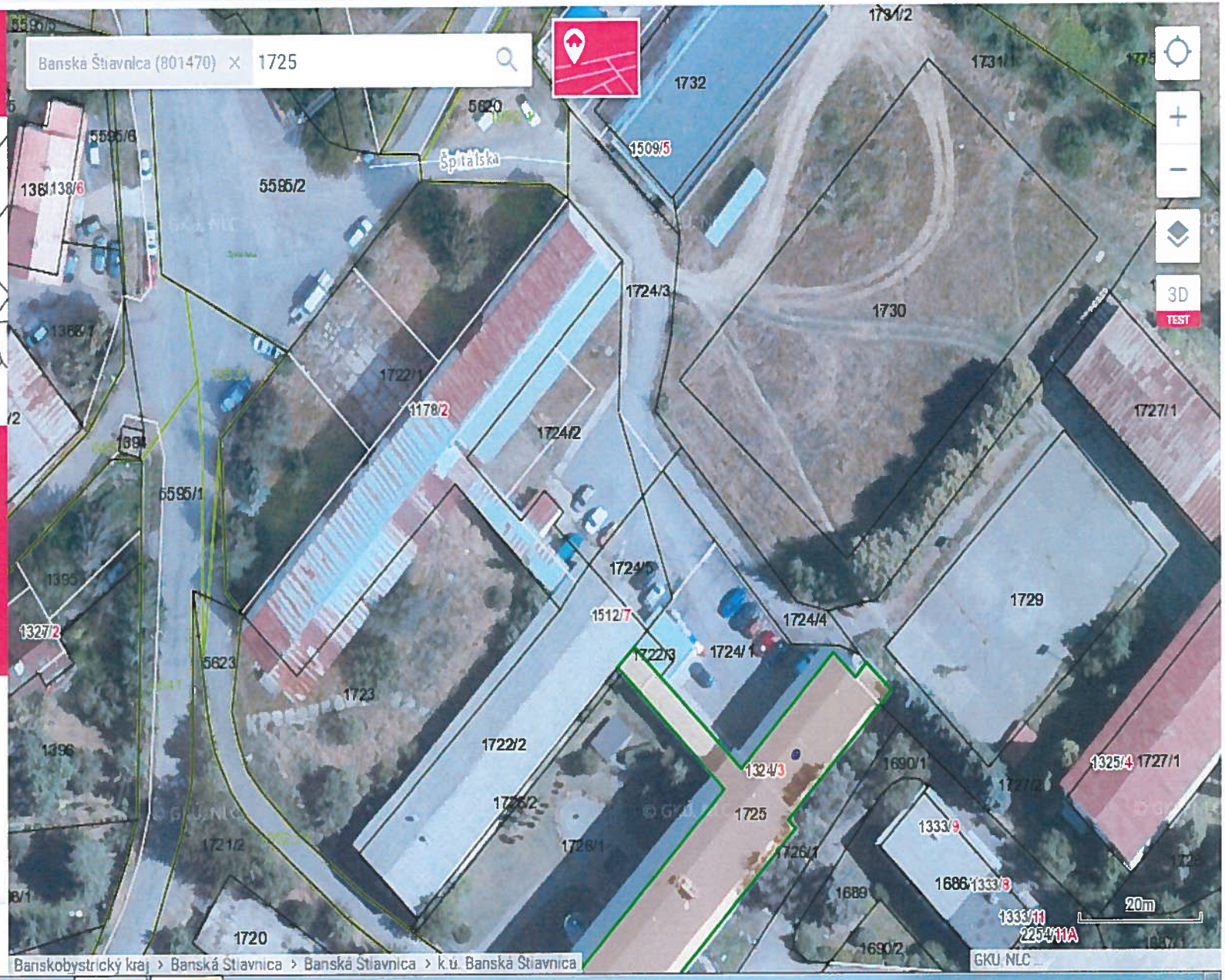

SK 8:53 18. 12. 2019

© Úrad geodézie, kartografie a katastra Slovenskej republiky

Export

Banskobystrický kraj > Banská Štiavnica > Banská Štiavnica > k.ú. Banská Štiavnica

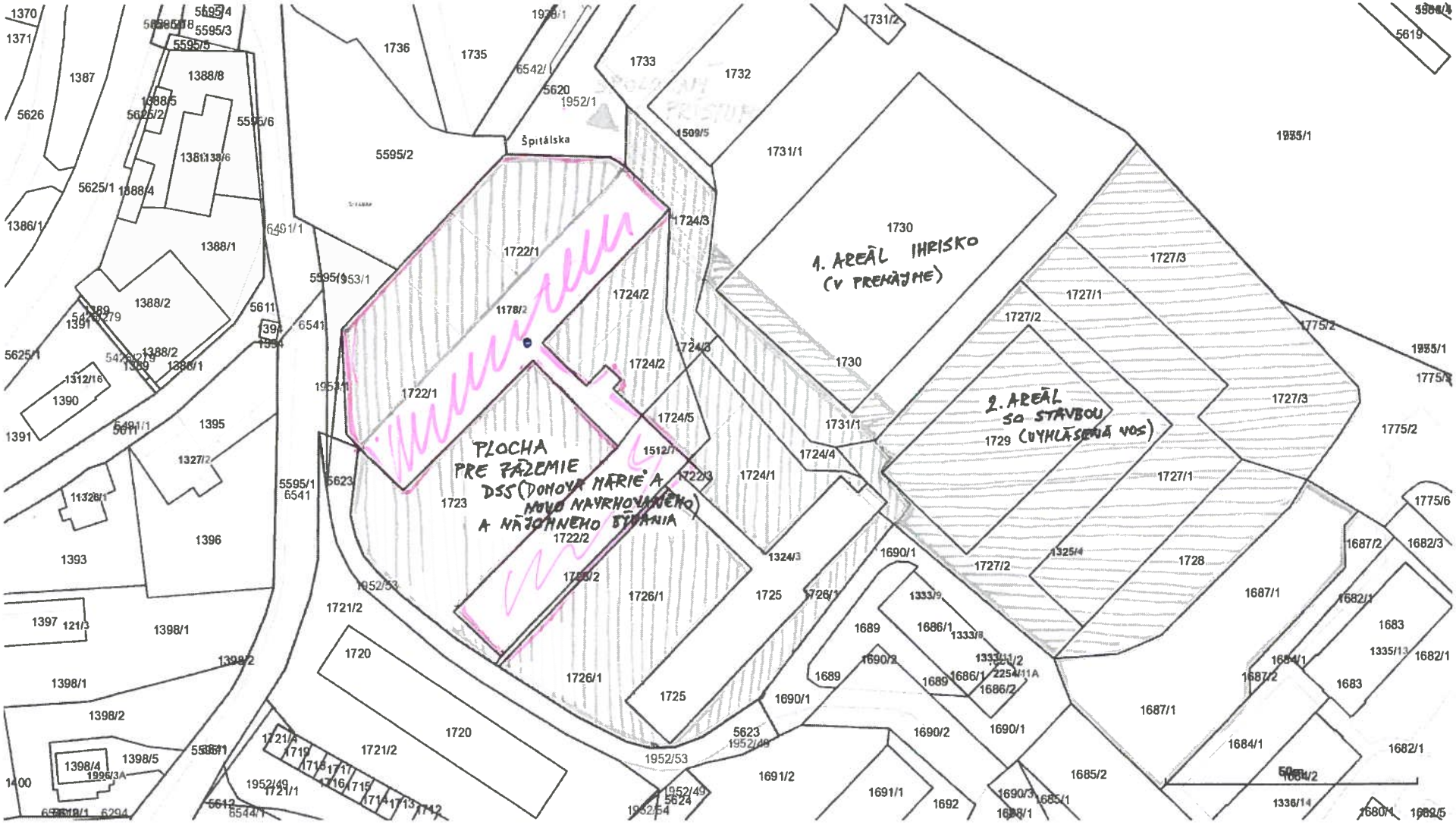

Vytlačené z aplikácie Mapový klient ZBGIS. Nepoužiteľné na právne úkony.

Dátum: 3.1.2020