











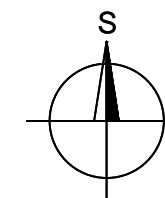
LEGENDA

STOJISKO POLOPODZEMNÝCH KONTAJNEROV

-  stojisko polopodzemných kontajnerov
-  polopodzemný kontajner - 3 m³ resp. 5 m³
-  nadzemný kryt pre smetné nádoby 2 x 240 l


VŠEBECNE

-  polohopis
-  C-kataster
-  vodovod
-  kanalizácia
-  podzemné vedenie NN
-  verejné osvetlenie
-  oznamovacie vedenie



POZNÁMKA

- PODKLAD PRE TÚTO DOKUMENTÁCIU TVORÍ TECHNICKÁ MAPA MESTA BRATISLAVA
- PRED ZAHÁJENÍM ZEMNÝCH PRÁČ JE POTREBNÉ ZREALIZOVAŤ VYTÝČENIE VŠETKÝCH PODZEMNÝCH INŽINIERSKÝCH SIETÍ, A TO AJ NEZISTENÝCH Z POSKYTNUTÝCH PODKLADOV
- VÝKOPOVÉ PRÁČE V OCHRANNOM PÁSME INŽINIERSKÝCH SIETÍ BUDÚ VYKONÁVANÉ RUČNE
- ODHADOVANÁ TRIEDA ŤAŽITELNOSTI ZEMINY PODLA STN 73 3050: 3. TRIEDA

PEČIATKA A PODPIS	PARÉ Č.
	

PROJEKT k ohláseniu drobnej stavby

HIP	ZODP. PROJEKTANT	VYPRACOVAL
Ing. R. Kováčik	Ing. R. Kováčik	Ing. R. Kováčik

 **Ing. Róbert KOVÁČIK**
autorizovaný stavebný inžinier
Hanzlíkova 24 911 05 Trenčín

OKRES: Bratislava II	MESTSKÁ ČASŤ: Bratislava – Vrakuňa	FORMÁT:	2x A4
INVESTOR: MARIANUM – Pohrebníctvo mesta Bratislava		DÁTUM:	09/2021
STOJISKO POLOPODZEMNÝCH KONTAJNEROV NA KOMUNÁLNY ODPAD NA CINTORÍNE VRAKUŇA NA GAGARINOVEJ ULICI V BRATISLAVE		ÚČEL:	Projekt D.S.
		PROFESIA:	Stavebná
		Č. ZÁKAZKY:	12/21 RK

Situácia

MIERKA	Č. VÝKRESU
1 : 500	3.