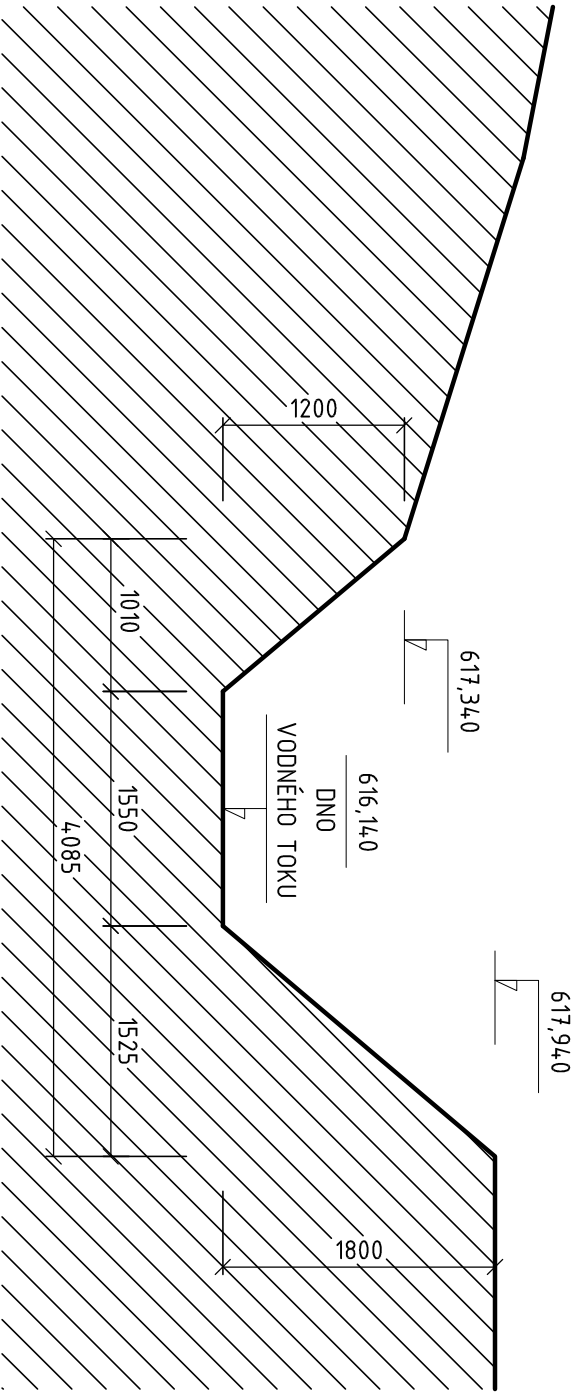





SPEVNENIE SVAHOV VODNÉHO TOKU

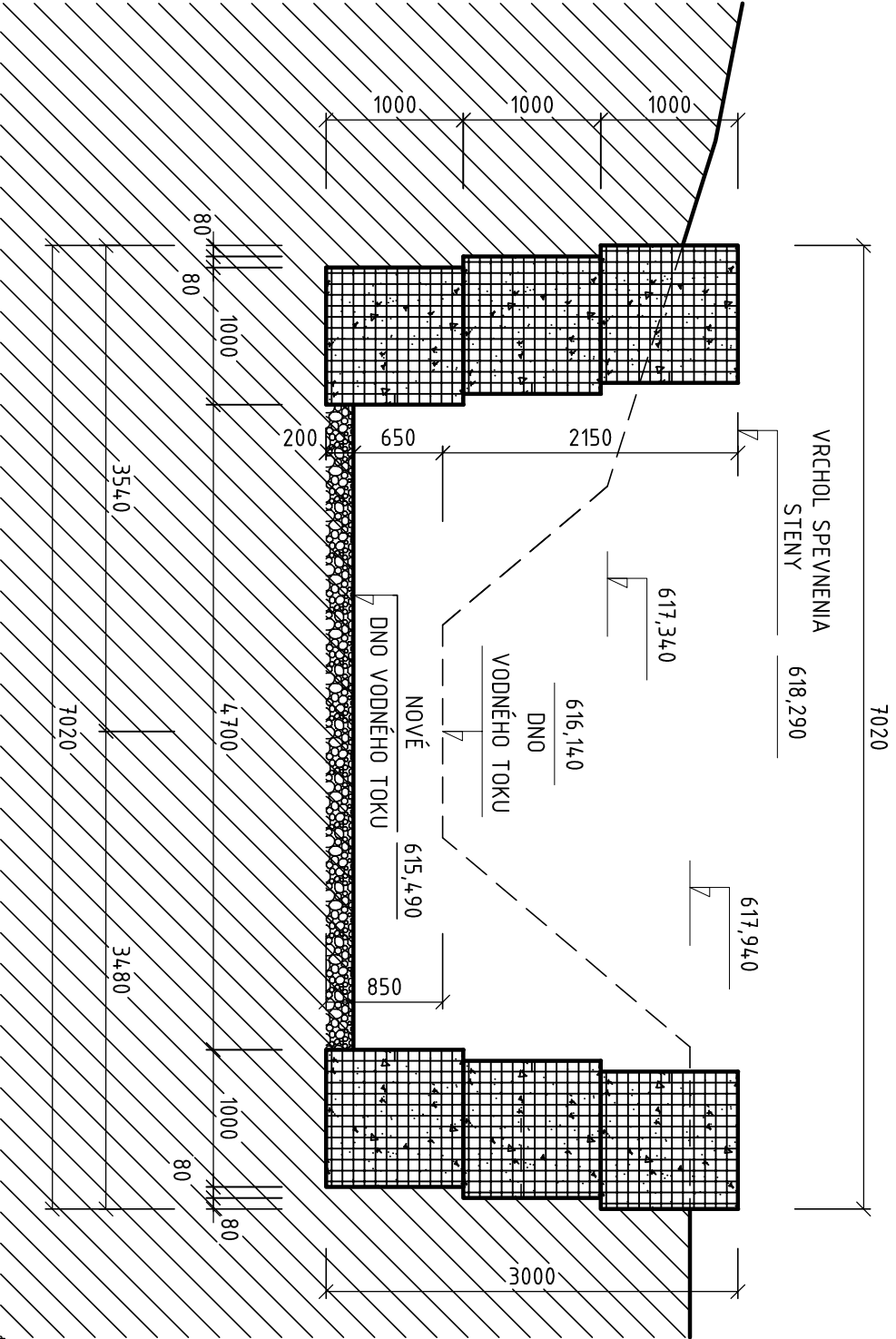
PRIEČNY REZ 5.5 VODNÉHO TOKU - POVODNÝ STAV

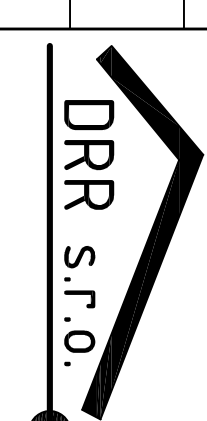


LEGENDA MATERIÁLOV:

-  ZEMNÝ NÁSTYP, POVODNÉ ZEMNÉ TELESO
-  GABIÓNOVÁ STENA SPEVNENIA 1,0m x 1,0m x 1,5m
-  ZHUTNENÉ KAMENIVO VODNÉHO TOKU

PRIEČNY REZ 5.5 SPEVNENIA VODNÉHO TOKU - NAVRHOVANÝ STAV



ZODPOVEDNÝ PROJEKTANT:		VYPRACOVAL:		
Ing. Daniel Papán, PhD.		Ing. Róbert Ďuríník		
INVESTOR:		OBECNÝ ÚRAD LUTIŠE		
NÁZOV A Miesto stavby:		DÁTUM:		
PROTIPOVODŇOVÉ OPATRENIA NA VODNOM TOKU V OBCI LUTIŠE		FORMÁT:		
Miesto lutiše		2 A4		
VÝKRES:		PROFESIA:		
REZ VODNÝM TOKOM – PRIEČNY REZ 5.5		STATIKA		
		STUPEŇ:		
		PROJEKT PRE SP		
		MIERKA: 1:50		
		ČÍSLO VÝKR. 7		

Dĺžka úseku spevnenia svahov s gabiónovými svahmi: 2x 15,0m = 30,0m  
Objem výkopu prehĺbenia a rozšírenia vodného toku: 183,0m<sup>3</sup>  
Počet gabiónových kamenných košov: B x H x L = 1,0m x 1,0m x 1,5m ..... 60ks  
Poznámka: Táto PD slúži len pre SP a nie pre realizáciu stavebných objektov