
























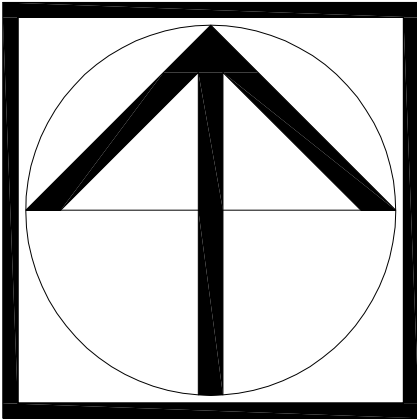

	Hranica okresu		Zdroje pitnej vody
	Hranica katastrálneho územia		Ochranné pásmo vodných zdrojov II ⁰
	Rýchlostná komunikácia R1		Vodovodné potrubie
	Cesty I. a III. triedy		Kanalizačný zberač
	Cesty funkčnej triedy C		Vonkajšie 22 kV vedenie
	Hranice mestských častí		Zakáblované 22 kV vedenie
	Hranica kúpeľného územia		Vonkajšia trafostanica
	Ochranné pásmo II ⁰ prírodného liečivého zdroja		Vnútná trafostanica
	Ochranné pásmo I ⁰ prírodného liečivého zdroja		Vysokotlakový plynovod
	Prírodný liečivý zdroj		Smer rozvodu strednotlakového plynovodu
	Hranica navrhovaného lesoparku		Cyklistické trasy
	Ochranné pásma dopravnej infraštruktúry		Označenie verejnoprospešných stavieb
	Izochróny dostupnosti autobusových zastávok		
	Ochranné pásma nesmerových majákov		

PLATNÝ ÚPN MESTA SLIAČ - VÝREZ

ÚZEMNÝ PLÁN
MESTA SLIAČ



	Názov dokumentácie	ÚZEMNÝ PLÁN MESTA SLIAČ ZMENY A DOPLNKY Č.6		Číslo výkresu 7/1
	Názov výkresu	VÝKRES REGULATÍVOV A VEREJNOPROSPEŠNÝCH STAVIEB		
DÁTUM : Apríl 2016	SPRACOVATEĽ: Ing. arch. Tomáš Sobota TS design Komenského 11 Banská Bystrica	HLAVNÝ RIEŠITEĽ : Ing. arch. Tomáš Sobota autorizovaný architekt č. osvedčenia SKA : 1308AA -	ZODPOVEDNÍ PROJEKTANTI : Ing. arch. Tomáš Sobota	
MERÍTKO : 1 : 10 000				