







LEGENDA:

-  Granice pasa drogowego
-  Krawężń jezdni
-  Oś jezdni
-  Nawierzchnia bitumiczna jezdni
-  Zjazdy z kruszywa łamanego
-  Pobocze umocnione

Nazwa inwestycji:	Przebudowa drogi gminnej Lipinki - Rościszewo		
Lokalizacja:	Województwo mazowieckie, powiat sierpecki, gmina Rościszewo, m. Lipinki i Rościszewo		
Inwestor:	 Gmina Rościszewo		
Stadium dokumentacji:	Projekt Zagospodarowania Terenu		
Nazwa arkusza:	Projekt Zagospodarowania Terenu		
Biuro projektowe:  	Usługi Drogowe Sergiusz Makowski ul. Wajaskia 89, 87-600 Włocławek tel. 705 46 12 73 e-mail: uslugi_drogowe@gmail.com www.facebook.com/uslugi_drogowe		
Projektant:	mgr inż. Sergiusz M. Makowski		Podpis:
uprawnienia budowlane nr KUP/01/34/PW/012 do projektowania i kierowania robotami budowlanymi bez ograniczeń w specjalności drogowej			
Brzoza:	Skala:	Data:	Nr arkusza:
DROGOWA	1:500	8.12.2021 r.	2.1

Mapa zgodna
z oryginałem