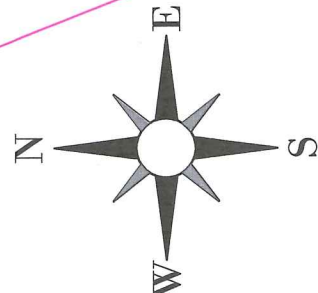
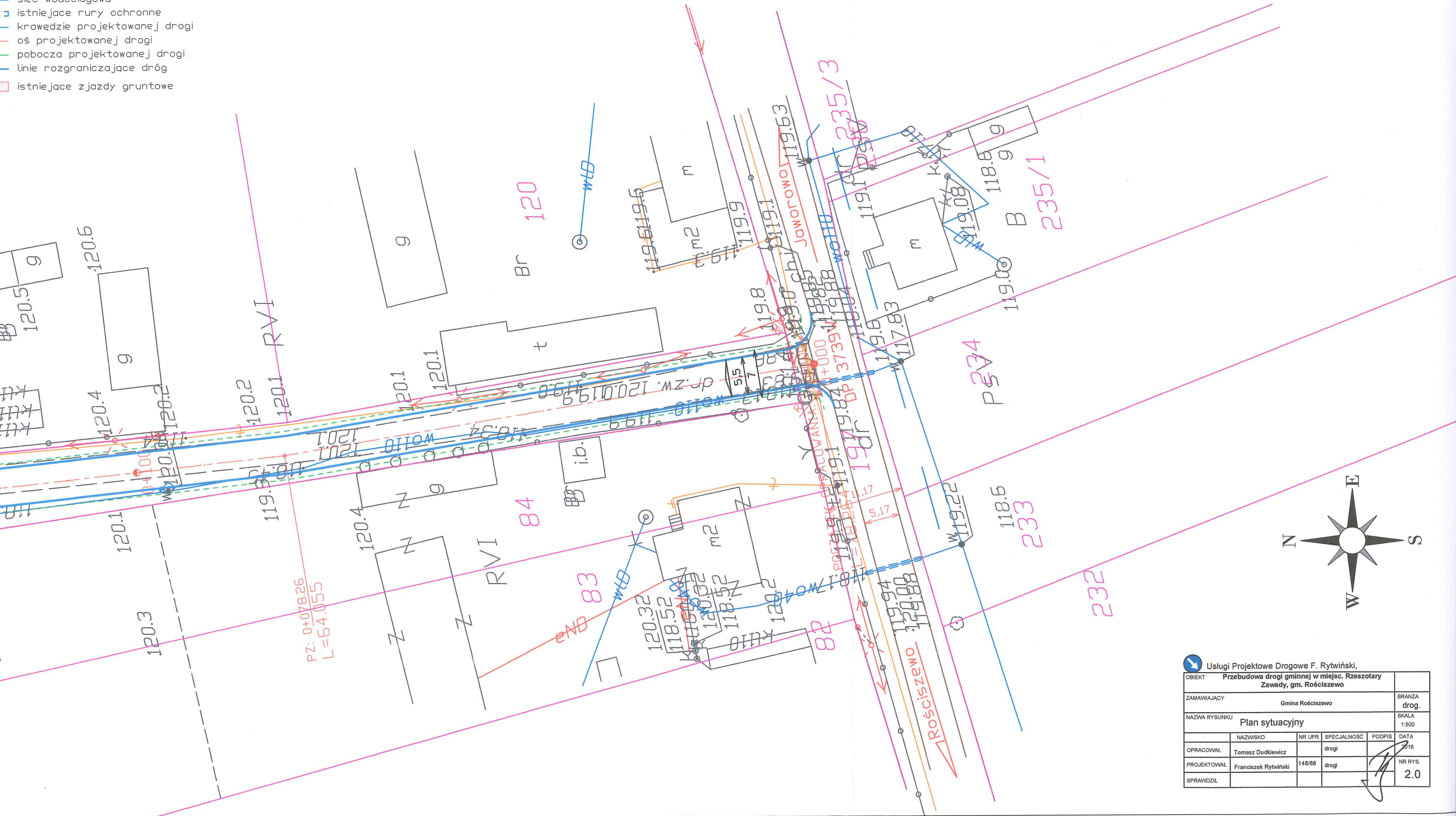


GENDA

- granice działek/linie graniczne pasa drogowego
- krawędzie istniejących jezdni asfaltowych
- sieć telekomunikacyjna
- istniejące rury ochronne ARDT
- sieć wodociągowa
- istniejące rury ochronne
- krawędzie projektowanej drogi
- oś projektowanej drogi
- pobocza projektowanej drogi
- linie rozgraniczające dróg
- istniejące zjazdy gruntowe

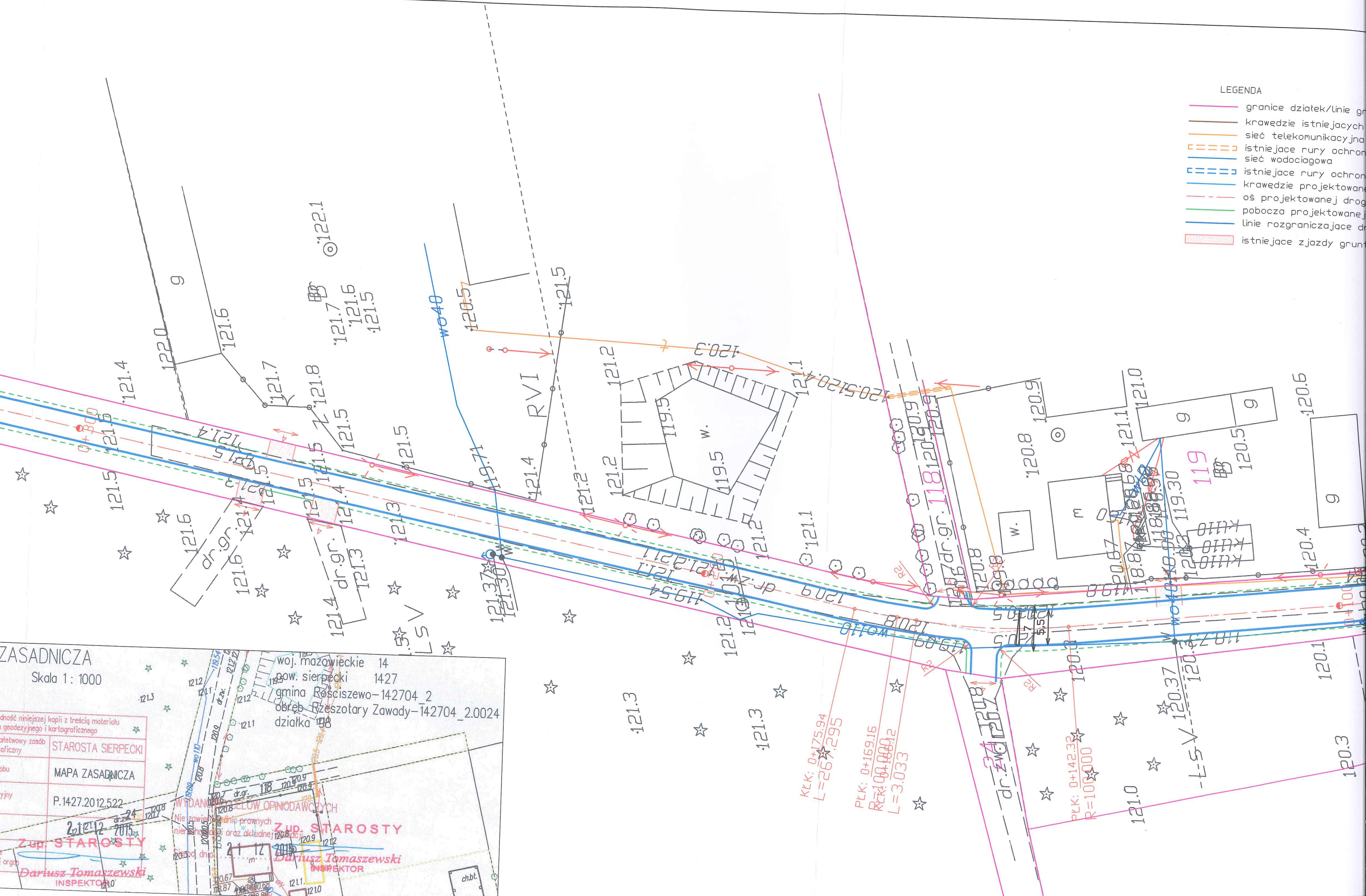


Usługi Projektowe Drogowe F. Rytwiński.

OBIEKT	Przebudowa drogi gminnej w miejsc. Rzeszotary Zawady, gm. Rościszewo			
ZAMAWIAJĄCY	Gmina Rościszewo			BRANZA drog.
NAZWA RYSUNKU	Plan sytuacyjny			SKALA 1:500
	NAZWISKO	NR UPR.	SPECJALNOŚĆ	PODPIS
OPRACOWAŁ	Tomasz Dudkiewicz		drogi	2016
PROJEKTOWAŁ	Franciszek Rytwiński	148/88	drogi	NR RYS.
SPRAWDZIŁ				2.0

LEGENDA

- granice działek/linie gr.
- krawędzie istniejących
- sieć telekomunikacyjna
- - - istniejące rury ochron.
- - - sieć wodociągowa
- - - istniejące rury ochron.
- krawędzie projektowane
- - - oś projektowanej drogi
- - - pobocza projektowanej
- linie rozgraniczające dr.
- ▭ istniejące zjazdy gruntu



ZASADNICZA
Skala 1: 1000

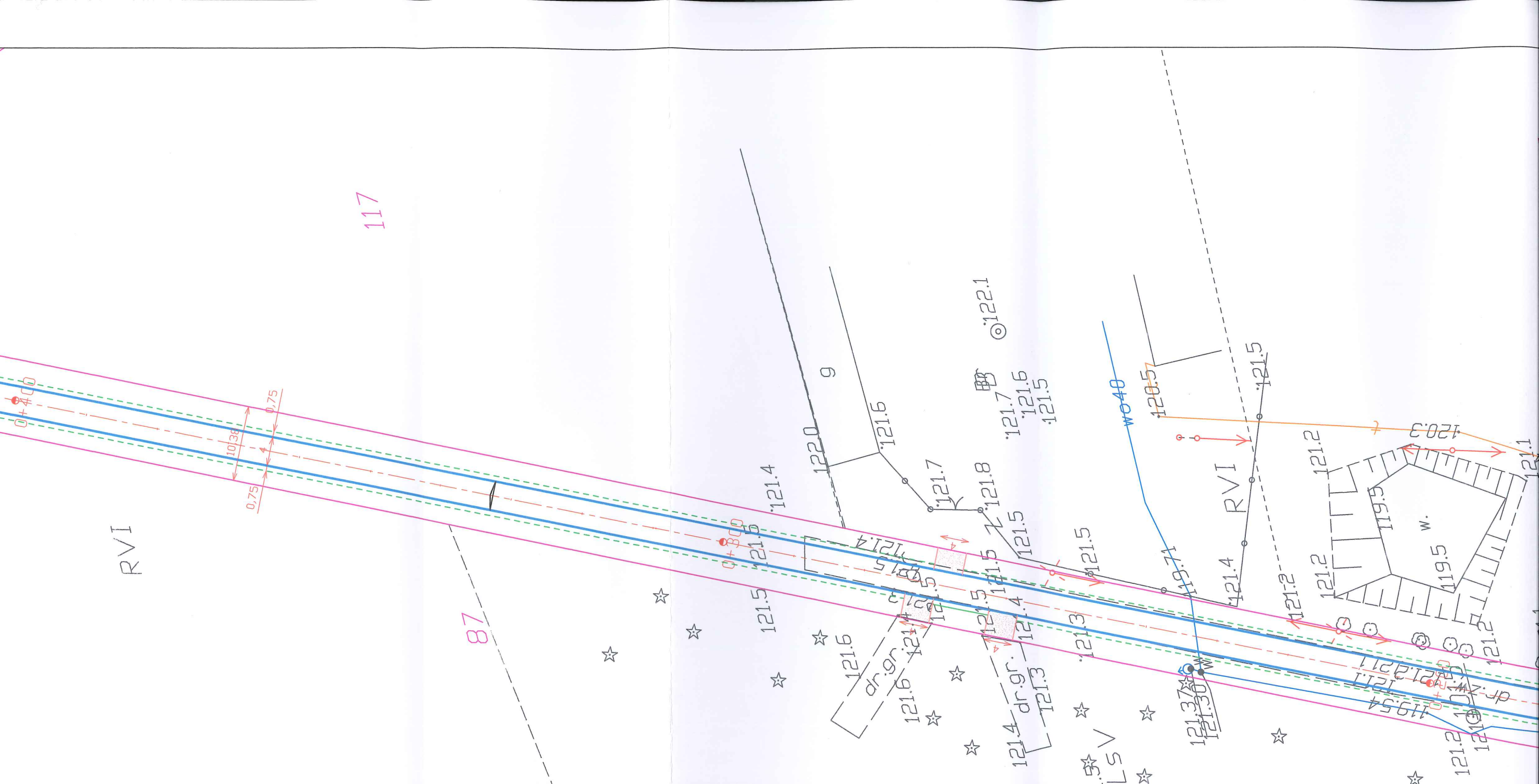
woj. mazowieckie 14
pow. sierpecki 1427
gmina Rzeszotary Zawady-142704_2
obręb Rzeszotary Zawady-142704_2.0024
działka 108

WYDANIE 2015
ZUP STAROSTY
Dariusz Tomaszewski
INSPEKTOR

STAROSTA SIERPECKI
MAPA ZASADNICZA
P.1427.2012.522

nie zawiera informacji prawnych
miejscowości oraz aktualnej

ch.bt.



MAPA ZASADNICZA
Skala 1 : 1000

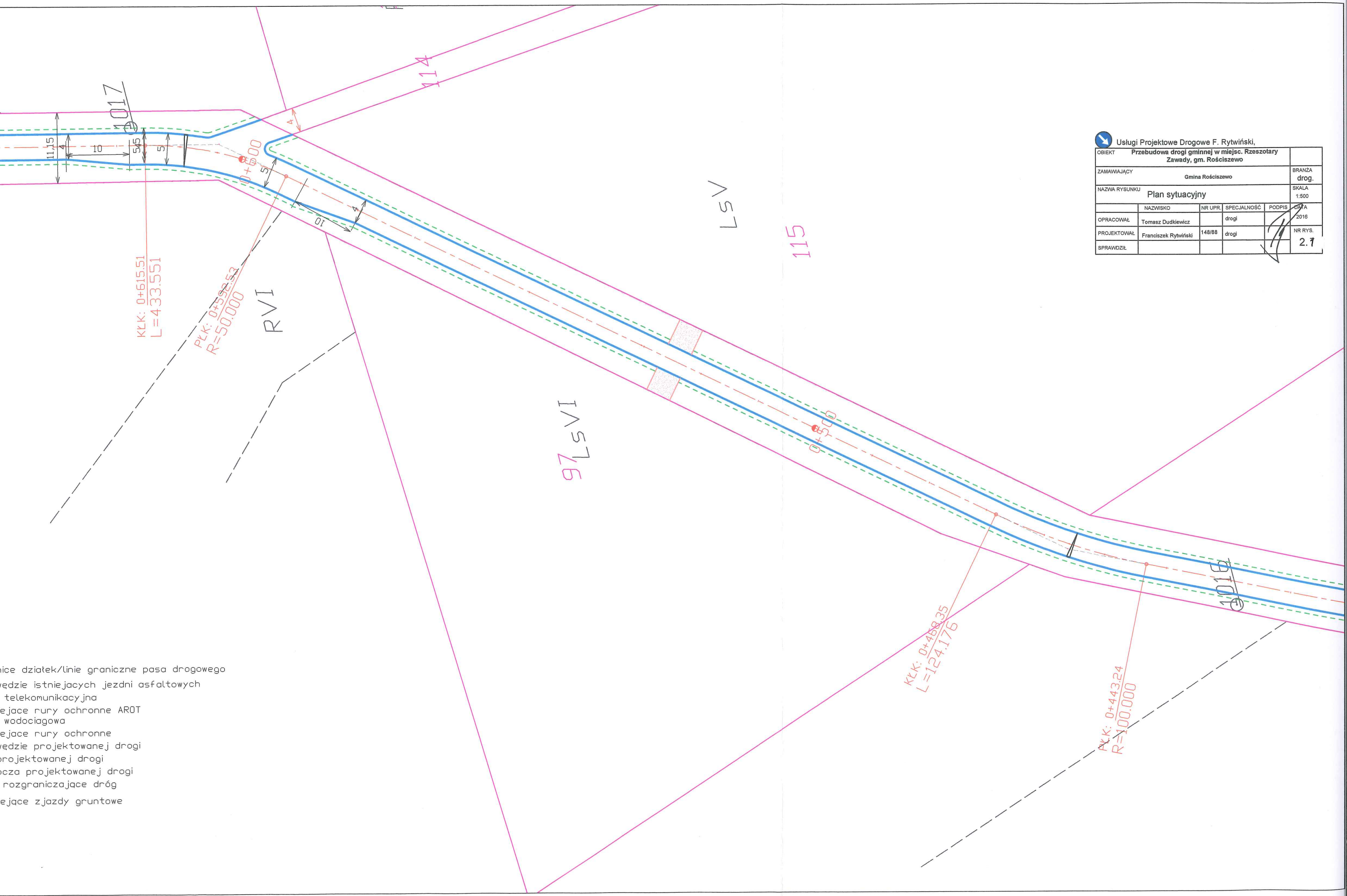
woj. mazowieckie 14
pow. sierpecki 1427
gmina Rzeszów-142704_2
obszar Rzeszów Zawady-142704_2.0024
działka 198

<p>Świadczy się zgodność niniejszej kopii z treścią materiału państwowego zasobu geodezyjnego i kartograficznego</p> <p>Organ prowadzący państwowy zasób geodezyjny i kartograficzny</p> <p>Nazwa materiału zasobu</p> <p>Identyfikator ewidencyjny materiału zasobu</p> <p>Data wykonania kopii</p> <p>Imię, nazwisko i podpis osoby reprezentującej organ</p>	<p>STAROSTA SIERPECKI</p> <p>MAPA ZASADNICZA</p> <p>P.1427.2012.522</p> <p>21.12.2015</p> <p>Zup. STAROSTY Dariusz Tomaszewski INSPEKTOR</p>
-----------------------------------------------------------------------------------------------------------------------------------------------------------------------------------------------------------------------------------------------------------------------------------------------------------------------------------------------------------------	------------------------------------------------------------------------------------------------------------------------------------------------------

WYDANIE
Nie zawiera dat prawnych
niezgodnych z aktualną
21.12.2015

Zup. STAROSTY
Dariusz Tomaszewski
INSPEKTOR

chbt

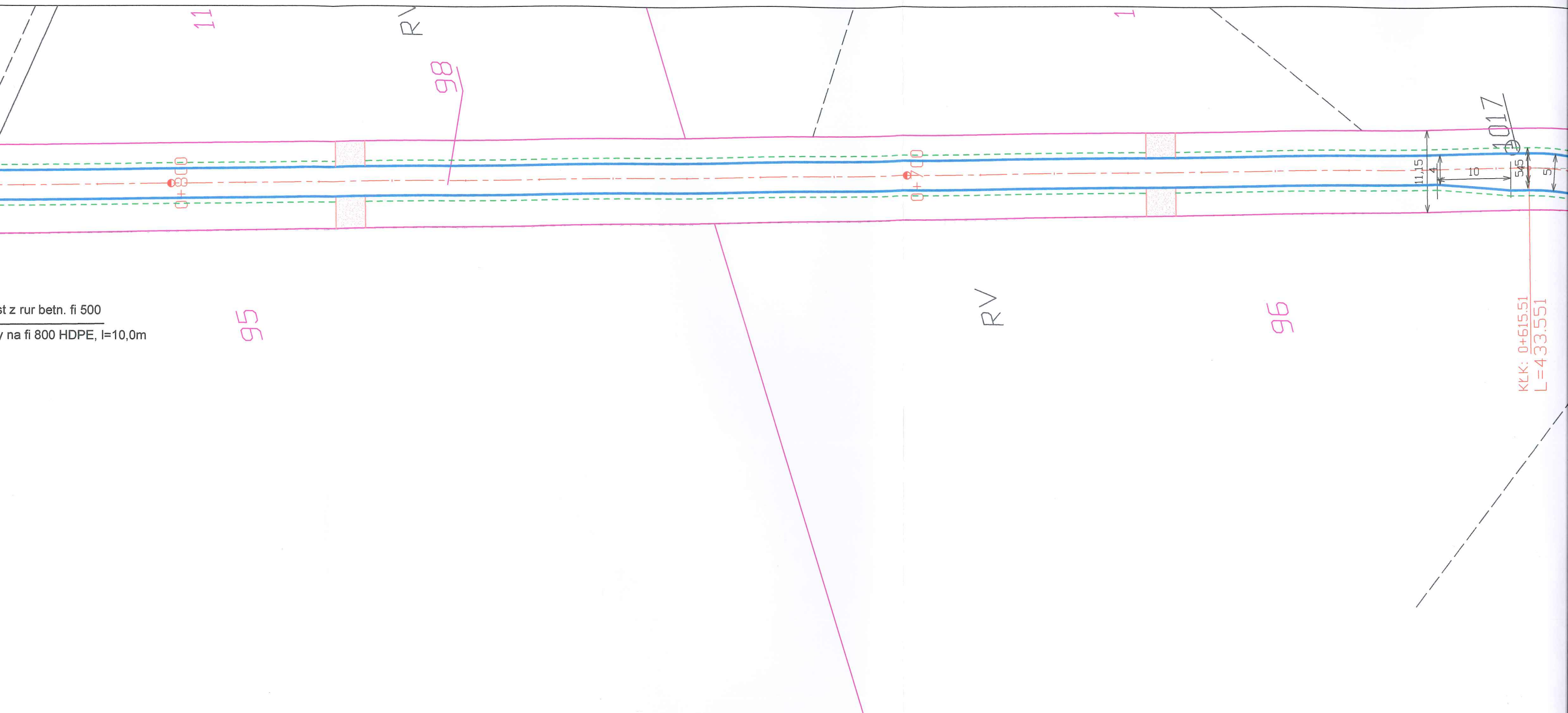


linie działek/linie graniczne pasa drogowego
 średnie istniejących jezdni asfaltowych
 linie telekomunikacyjna
 istniejące rury ochronne ARDT
 wodociągowa
 istniejące rury ochronne
 średnie projektowanej drogi
 linie projektowanej drogi
 linie osi projektowanej drogi
 linie rozgraniczające dróg
 istniejące zjazdy gruntowe

Usługi Projektowe Drogowe F. Rytwiński,

OBIEKT	Przebudowa drogi gminnej w miejsc. Rzeszotary Zawady, gm. Rościszewo			BRANZA	drog.
ZAMAWIAJĄCY	Gmina Rościszewo			SKALA	1:500
NAZWA RYSUNKU	Plan sytuacyjny			DATA	2016
OPRACOWAŁ	NAZWISKO	NR UPR.	SPECJALNOŚĆ	PODPIS	NR RYS.
PROJEKTOWAŁ	Tomasz Dudkiewicz	drogi			2.7
SPRAWDZIŁ	Franciszek Rytwiński	148/88	drogi		

st z rur betn. fi 500
y na fi 800 HDPE, l=10,0m



KLK: 0+615.51
L=433.551

MAPA ZASADNICZA
Skala 1: 1000

woj. mazowieckie 14
pow. sierpecki 1427
gmina Rosciszewo-142704_2
obsz. PZSzotary Zawady-142704_2.0024
działka 198

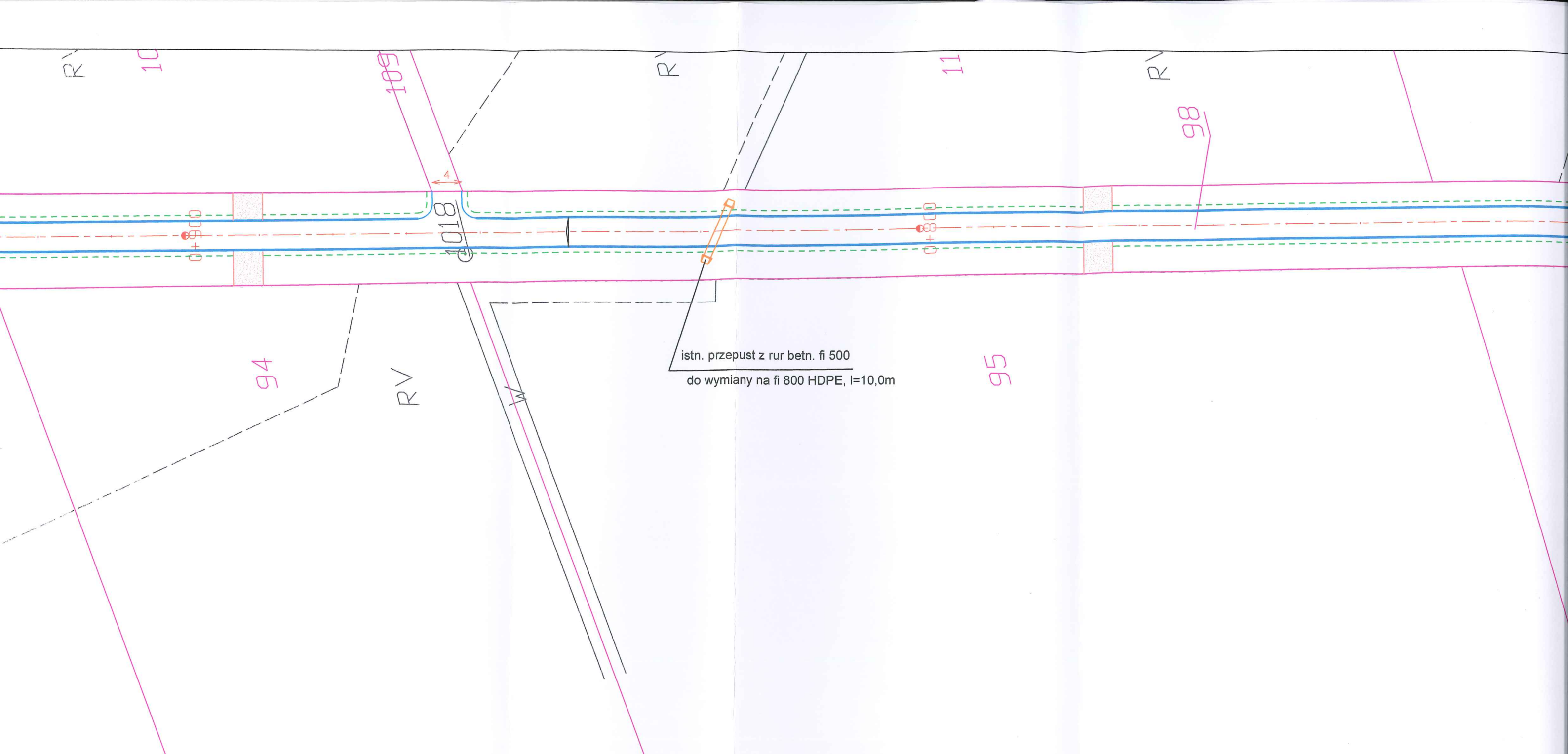
Organ prowadzący państwowy zasób geodezyjny i kartograficzny	STAROSTA SIERPECKI
Nazwa materiału zasobu	MAPA ZASADNICZA
Identyfikator ewidencyjny materiału zasobu	P.1427.2012.522
Data wykonania kopii	2012-12-24

WYDANIE W CELU OPINIODAWCZYCH
Nie zawiera danych prawnych nieruchomości oraz aktualnej daty

ZUP STAROSTY
Dariusz Tomaszewski
INSPEKTOR

chbt.

- LEGENDA**
- granice działek/linie graniczne pasa drogowego
 - krawędzie istniejących jezdni asfaltowych
 - sieć telekomunikacyjna
 - istniejące rury ochronne AROT
 - sieć wodociągowa
 - istniejące rury ochronne
 - krawędzie projektowanej drogi
 - oś projektowanej drogi
 - pobocza projektowanej drogi
 - linie rozgraniczające dróg
 - istniejące zjazdy gruntowe



istn. przepust z rur betn. fi 500
do wymiany na fi 800 HDPE, l=10,0m

MAPA ZASADNICZA
Skala 1 : 1000

woj. mazowieckie 14
pow. sierpecki 1427
gmina Rościszewo-142704_2
obsz. Rzeszotary Zawady-142704_2.0024
działka 98

<p>✓ Poświadczam zgodność niniejszej kopii z treścią materiału państwowego zasobu geodezyjnego i kartograficznego</p> <p>Organ prowadzący państwowy zasób geodezyjny i kartograficzny</p> <p>Nazwa materiału zasobu</p> <p>Identyfikator ewidencyjny materiału zasobu</p> <p>Data wykonania kopii</p> <p>Imię, nazwisko i podpis osoby reprezentującej organ</p>	<p>STAROSTA SIERPECKI</p> <p>MAPA ZASADNICZA</p> <p>P.1427.2012.522</p> <p>21.12.2015</p> <p>Zup. STAROSTY Dariusz Tomaszewski INSPEKTOR</p>
------------------------------------------------------------------------------------------------------------------------------------------------------------------------------------------------------------------------------------------------------------------------------------------------------------------------------------------------------------------	--------------------------------------------------------------------------------------------------------------------------------------------------------------------

WYDANE W CELU OPINIODAWCZYCH
Nie zawiera zmian prawnych i nie jest aktualne

21.12.2015
Zup. STAROSTY
Dariusz Tomaszewski
INSPEKTOR

chbt.

RVI

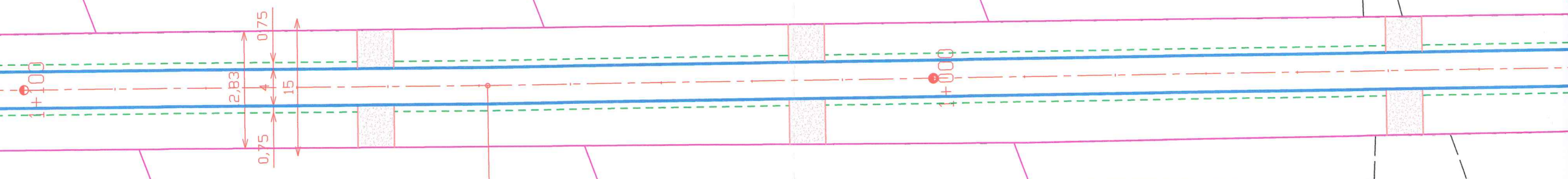
104

105

RV

106

107



istn. przepust z rur betn. fi 1000
do wymiany na fi 1000 HDPE, l=10,0m

91

PZ: 1+049.06
L=314.151

RV

92

93

MAPA ZASADNICZA
Skala 1: 1000

woj. mazowieckie 14
pow. sierpecki 1427
gmina Rościszewo-142704_2
obszar Rzeszotary Zawady-142704_2.0024
działka 118

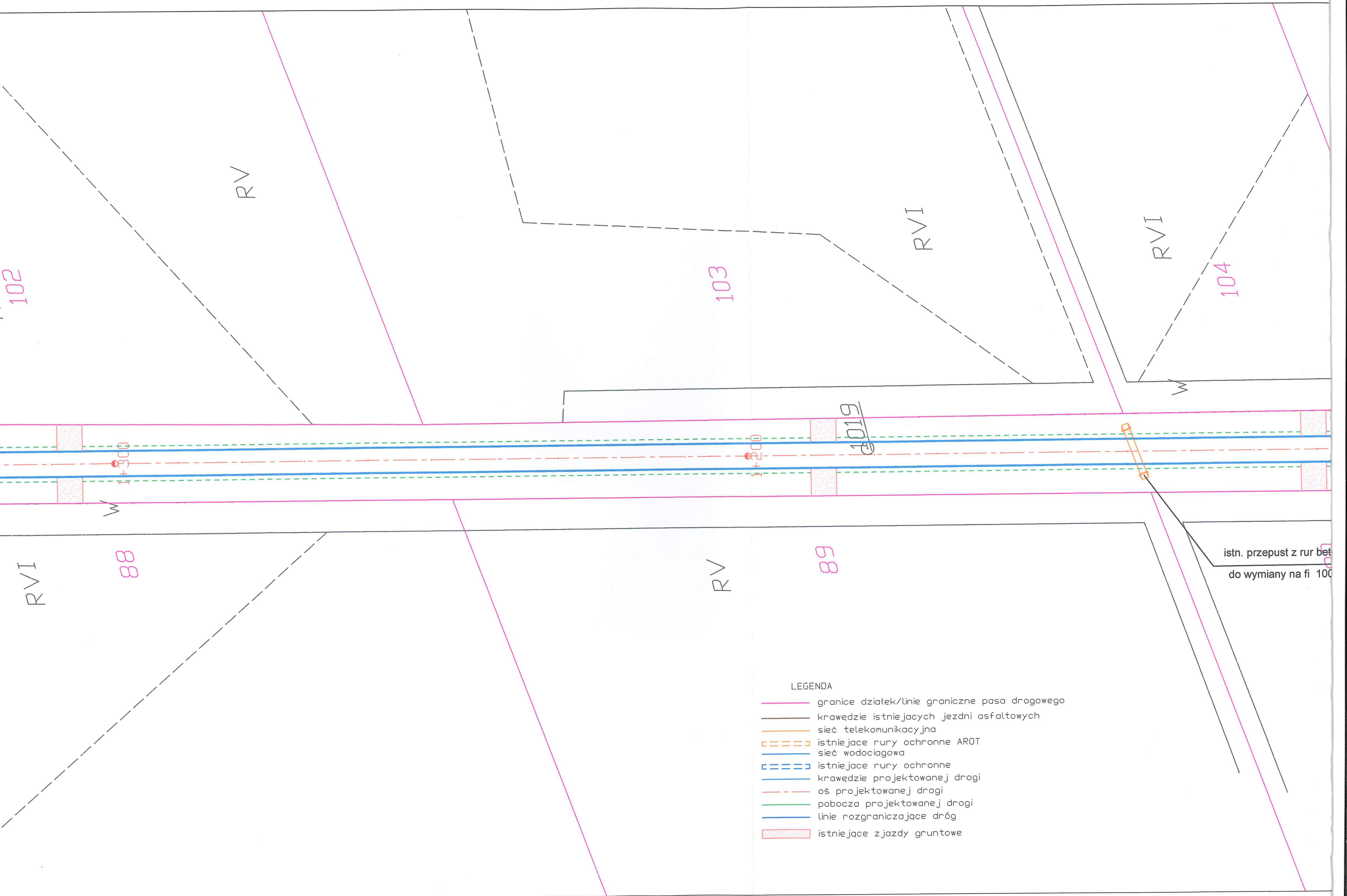
<p>Poświadczam, że zgodność niniejszej kopii z treścią materiału państwowego zasobu geodezyjnego i kartograficznego</p>	★
Organ prowadzący państwowy zasób geodezyjny i kartograficzny	STAROSTA SIERPECKI
Nazwa materiału zasobu	MAPA ZASADNICZA
Identyfikator ewidencyjny materiału zasobu	P.1427.2012.522
Data wykonania kopii	21.12.2015
Imię, nazwisko i podpis osoby reprezentującej organ	Dariusz Tomaszewski INSPEKTOR

WYDANIE CELOWO OPINIOWAWCZYCH
Nie zawiera zmian prawnych nieruchomości oraz aktualnej daty wydania.

ZUP STAROSTY
Dariusz Tomaszewski
INSPEKTOR

Usługi Projektowe Drogowe F. Rytwiński

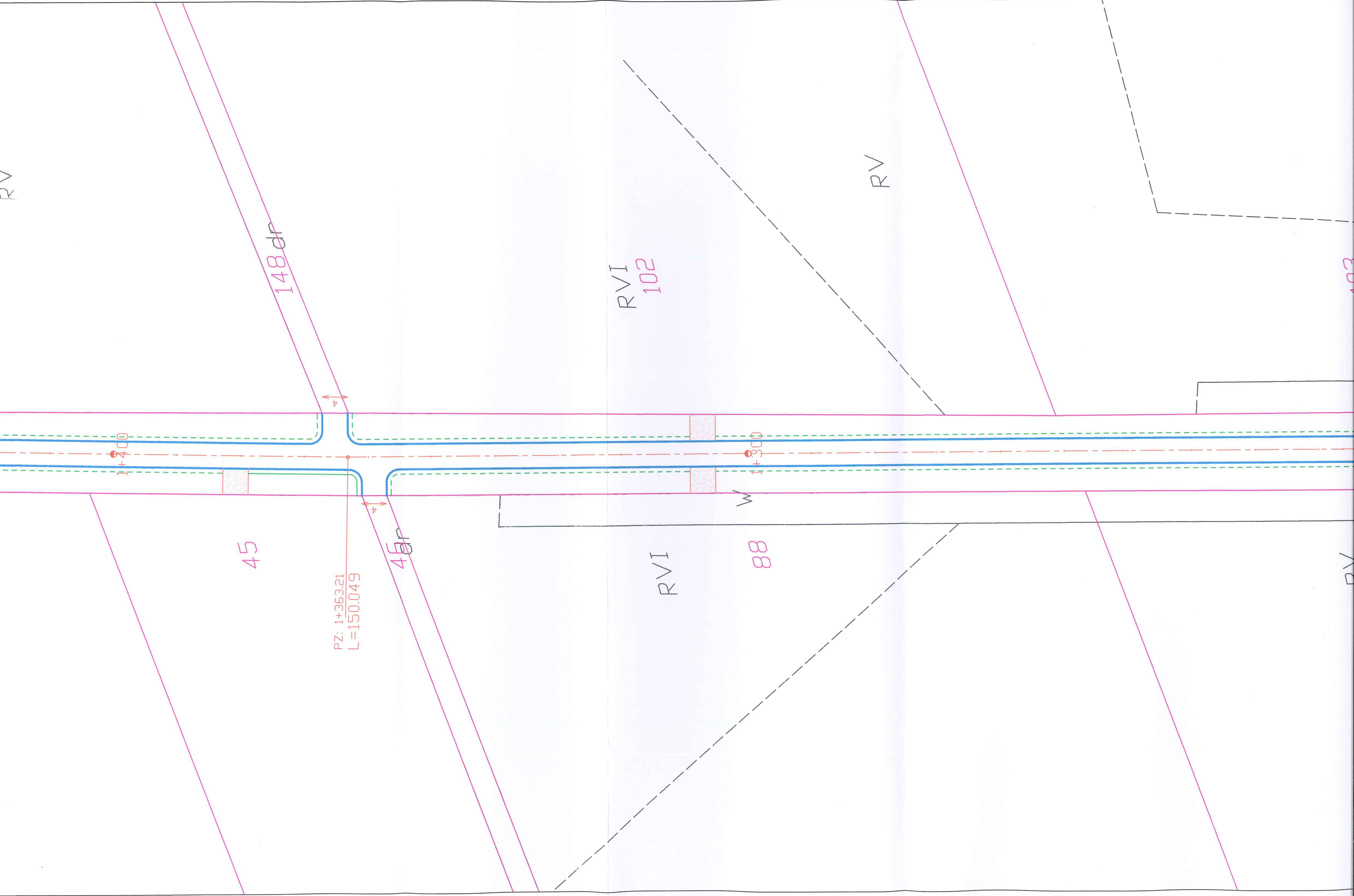
OBIEKT	Przebudowa drogi gminnej w miejsc. Rzeszotary Zawady, gm. Rościszewo			
ZAMAWIAJĄCY	Gmina Rościszewo			BRANZA drog.
NAZWA RYSUNKU	Plan sytuacyjny			SKALA 1:500
	NAZWISKO	NR UPR.	SPECJALNOŚĆ	PODPIS
OPRACOWAŁ	Tomasz Dudkiewicz		drogi	2016
PROJEKTOWAŁ	Franciszek Rytwiński	148/88	drogi	NR RYS.
SPRAWDZIŁ				2.2

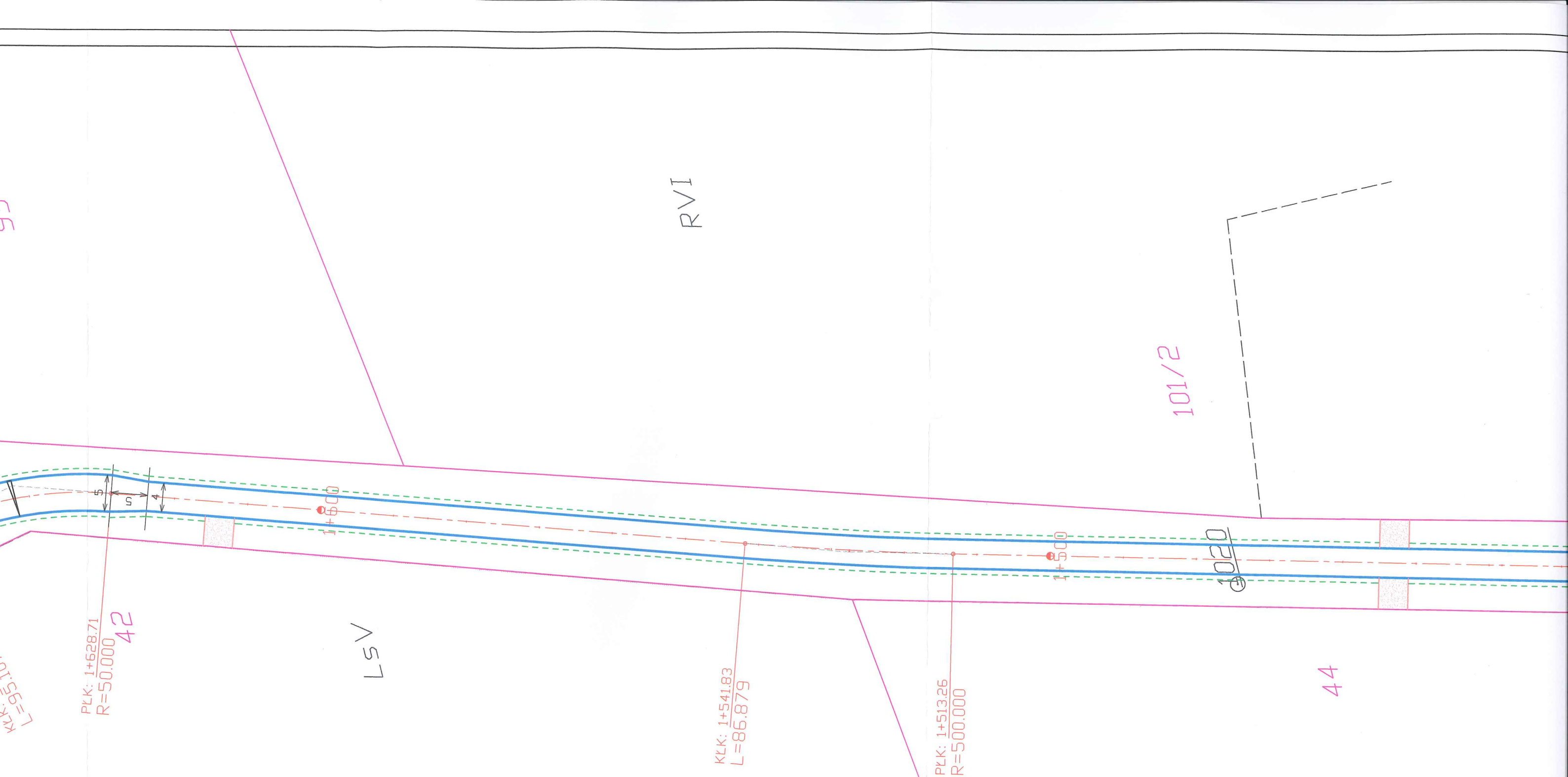


LEGENDA

- granice działek/linie graniczne pasa drogowego
- krawędzie istniejących jezdni asfaltowych
- sieć telekomunikacyjna
- - - istniejące rury ochronne AROT
- sieć wodociągowa
- - - istniejące rury ochronne
- krawędzie projektowanej drogi
- - - oś projektowanej drogi
- pobocza projektowanej drogi
- linie rozgraniczające dróg
- istniejące zjazdy gruntowe

istn. przepust z rur bet
do wymiany na fi 100





MAPA ZASADNICZA
Skala 1 : 1000

woj. mazowieckie 14
pow. sierpecki 1427
gmina Rościszewo-142704_2
obsz. Rzeszotary Zawady-142704_2.0024
działka 128

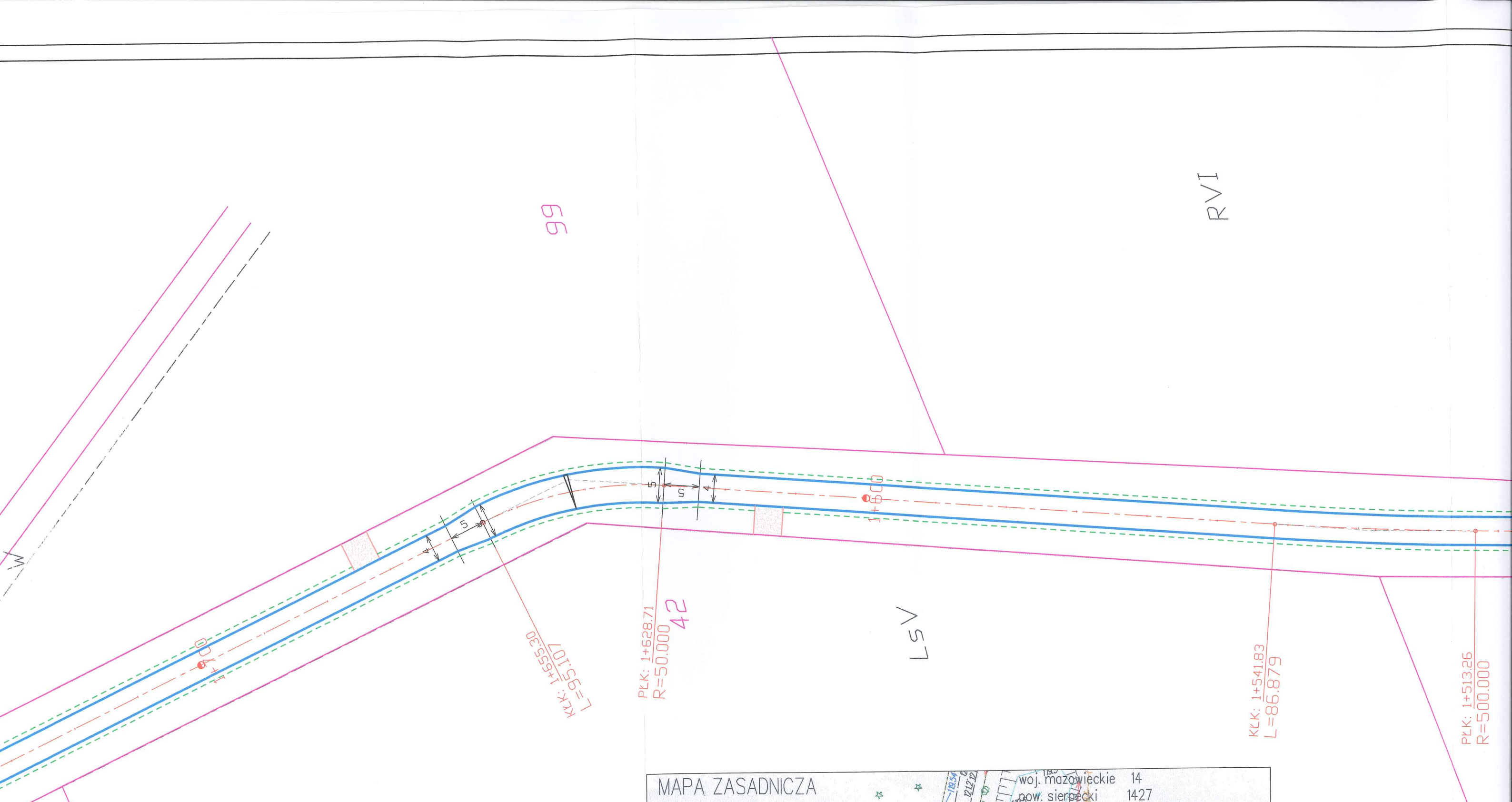
<p>Poświadczam, że zgodność niniejszej kopii z treścią materiału państwowego zasobu geodezyjnego i kartograficznego</p> <p>Organ prowadzący państwowy zasób geodezyjny i kartograficzny</p> <p>Nazwa materiału zasobu</p> <p>Identyfikator ewidencyjny materiału zasobu</p> <p>Data wykonania kopii</p> <p>Imię, nazwisko i podpis osoby reprezentującej organ</p>	<p>STAROSTA SIERPECKI</p> <p>MAPA ZASADNICZA</p> <p>P.1427.2012.522</p> <p>21.12.2015</p> <p>ZUP STAROSTY Dariusz Tomaszewski INSPEKTOR</p>
--------------------------------------------------------------------------------------------------------------------------------------------------------------------------------------------------------------------------------------------------------------------------------------------------------------------------------------------------------------------	------------------------------------------------------------------------------------------------------------------------------------------------------------

WYDANIE W OPINIAWACYCH
Nie zawiera zmian prawnych
inierchniczych oraz aktualnej

ch.b.t.

Usługi Projektowe Drogowe F. Rytwiński,

OBIEKT	Przebudowa drogi gminnej w miejsc. Rzeszotary Zawady, gm. Rościszewo			BRANZA	drog.
ZAMAWIAJĄCY	Gmina Rościszewo			SKALA	1:500
NAZWA RYSUNKU	Plan sytuacyjny			NR RYS.	2.4
OPRACOWAŁ	NAZWISKO	NR UPR.	SPECJALNOŚĆ	PODPIS	DATA
PROJEKTOWAŁ	Tomasz Dudkiewicz		drogi		2016
SPRAWDZIŁ	Franciszek Rytwiński	148/88	drogi		



LEGENDA

- granice działek/linie graniczne pasa drogowego
- krawędzie istniejących jezdni asfaltowych
- sieć telekomunikacyjna
- - - istniejące rury ochronne ARDT
- sieć wodociągowa
- - - istniejące rury ochronne
- krawędzie projektowanej drogi
- - - oś projektowanej drogi
- pobocza projektowanej drogi
- linie rozgraniczające dróg
- istniejące zjazdy gruntowe

MAPA ZASADNICZA
Skala 1 : 1000

woj. mazowieckie 14
pow. sierpecki 1427
gmina Rościszewo-142704_2
obręb Rzeszotary Zawady-142704_2.0024
działka 128

Poświadcza się zgodność niniejszej kopii z treścią materiału państwowego zasobu geodezyjnego i kartograficznego	
Organ prowadzący państwowy zasób geodezyjny i kartograficzny	STAROSTA SIERPECKI
Nazwa materiału zasobu	MAPA ZASADNICZA
Identyfikator ewidencyjny materiału zasobu	P.1427.2012.522
Data wykonania kopii	2015
Imię, nazwisko i podpis osoby reprezentującej organ	Dariusz Tomaszewski INSPEKTOR

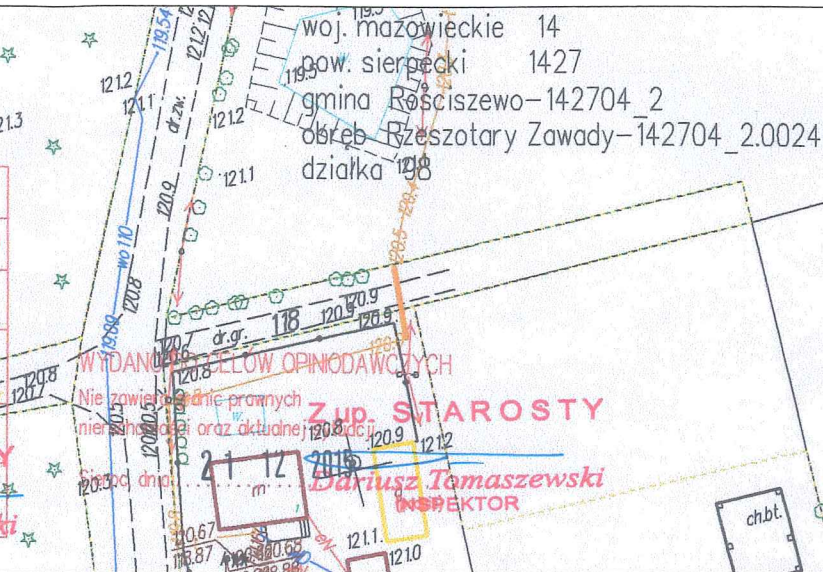
WYDANIE
Nie zawiera zmian prawnych i nie jest aktualne

ZUP STAROSTY
Dariusz Tomaszewski
INSPEKTOR

chbt.

MAPA ZASADNICZA
Skala 1: 1000

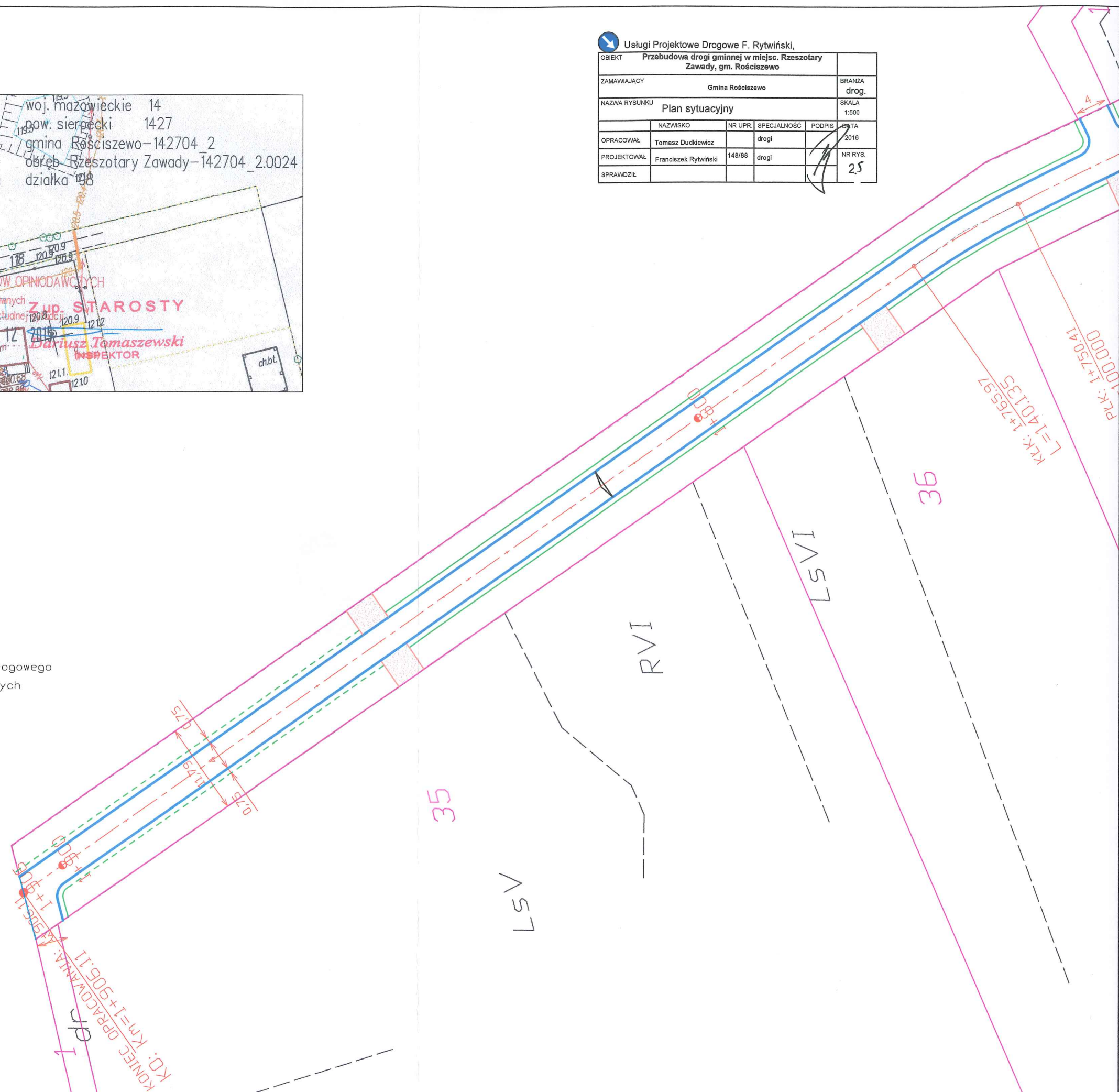
Poiswiadcza się zgodność niniejszej kopii z treścią materiału państwowego zasobu geodezyjnego i kartograficznego	
Organ prowadzący państwowy zasób geodezyjny i kartograficzny	STAROSTA SIERPECKI
Nazwa materiału zasobu	MAPA ZASADNICZA
Identyfikator ewidencyjny materiału zasobu	P.14-27.2012.522
Data wykonania kopii	2012-12-20
Imię, nazwisko i podpis osoby reprezentującej organ	Dariusz Tomaszewski INSPEKTOR



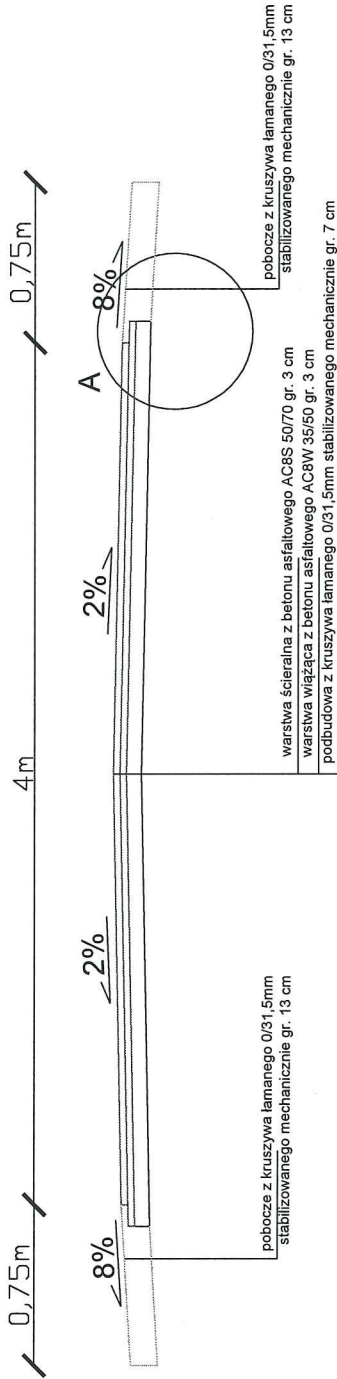
Usługi Projektowe Drogowe F. Rytwiński,			
OBIEKT	Przebudowa drogi gminnej w miejsc. Rzeszotary Zawady, gm. Rościszewo		BRANŻA
ZAMAWIAJĄCY	Gmina Rościszewo		drog.
NAZWA RYSUNKU	Plan sytuacyjny		SKALA
			1:500
OPRACOWAŁ	NAZWISKO	NR UPR.	SPECJALNOŚĆ
	Tomasz Dudkiewicz		drogi
PROJEKTOWAŁ	Franciszek Rytwiński	148/88	drogi
SPRAWDZIŁ			
			DATA
			2016
			NR RYS.
			25

LEGENDA

- granice działek/linie graniczne pasa drogowego
- krawędzie istniejących jezdni asfaltowych
- sieć telekomunikacyjna
- istniejące rury ochronne ARDT
- sieć wodociągowa
- istniejące rury ochronne
- krawędzie projektowanej drogi
- oś projektowanej drogi
- pobocza projektowanej drogi
- linie rozgraniczające dróg
- istniejące zjazdy gruntowe



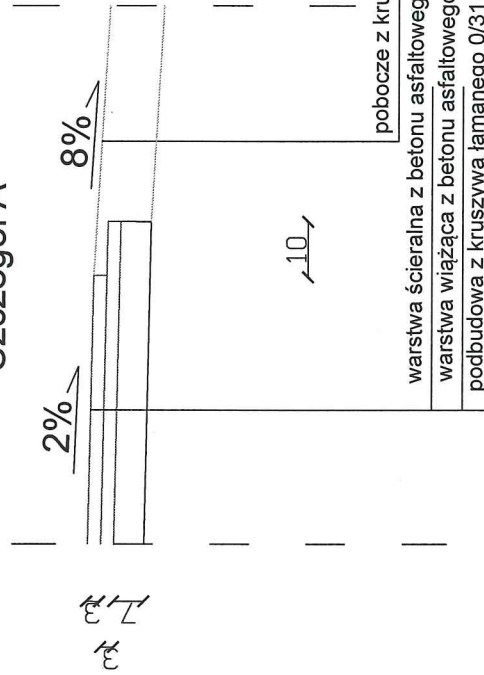
Przekrój poprzeczny przez drogę gminną km 0+000 - 1+906



UWAGA; szerokości jezdni 5,5m od 0+000 do 0+150
5,0m od +582 do +618 oraz od 1+629 do 1+655

Przepręsty do wymiany w km 1+139 i 0+828

Szczegół A



Usługi Projektowe Drogowe F. Rywiński,
Przebudowa drogi gminnej w miejsc. Rzeszotary
Zawady, gm. Rociśiszewo

ZAMAWIAJĄCY	gmina Rociśiszewo
BRANZA	drog.
SKALA	1:25 1:10
INZYNIER	Przekroje normalne
INZYNIER SPECJALNOŚĆ	drogi
OPRACOWAŁ	Tomasz Duśkiewicz
PROJEKTOWAŁ	Franciszek Rywiński
SPRAWDZIŁ	
NR DROGI	14888
NR RYS.	3.0