

LEGENDA GRAFICKÉHO ZNAČENIA

- HRANICA RIŠENÉHO ÚZEMIA
- EXISTUJÚCE SPEVNENÉ PLOCHY - ASFALTOVÝ KOBEREČ
- EXISTUJÚCA TRÁVNATÁ PLOCHA
- BUDOVY AKO SÚČASŤ FARNOSTI BOŽIEHO MILOSRDENCTVA
- OSTATNÉ EXISTUJÚCE BUDOVY



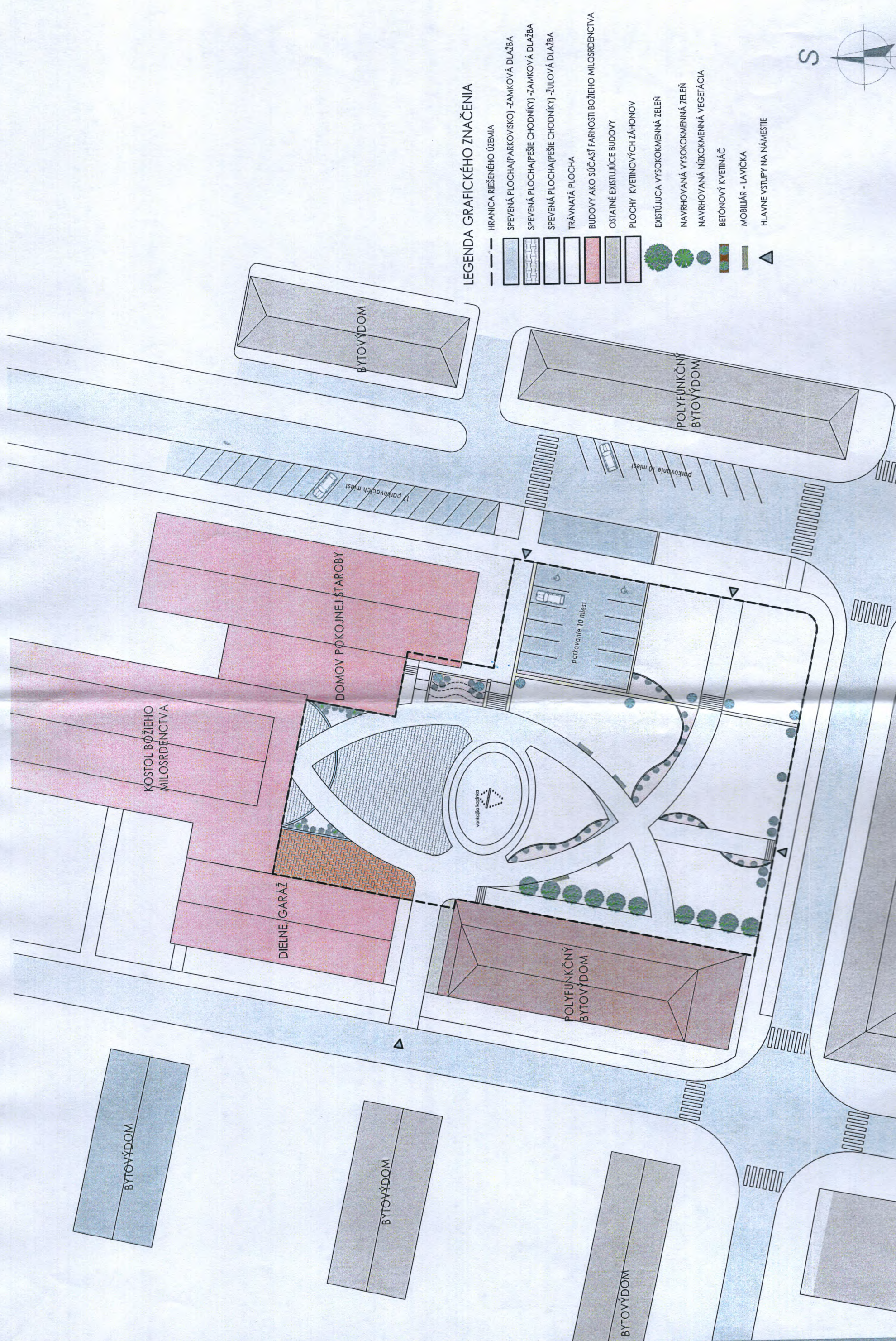
Číslo výkresu

OBSAH VÝKRESU
Situčné riešenie - Súčasný stav

INVESTOR
 Mesto Snina
 STUPEN PO
 Architektonická štúdia

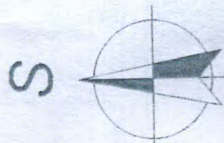
NÁZOV PROJEKTU
 Revitalizácia námestia Božieho milosrdenctva
 Miesto projektu
 Československej armády 6, 069 01 Snina

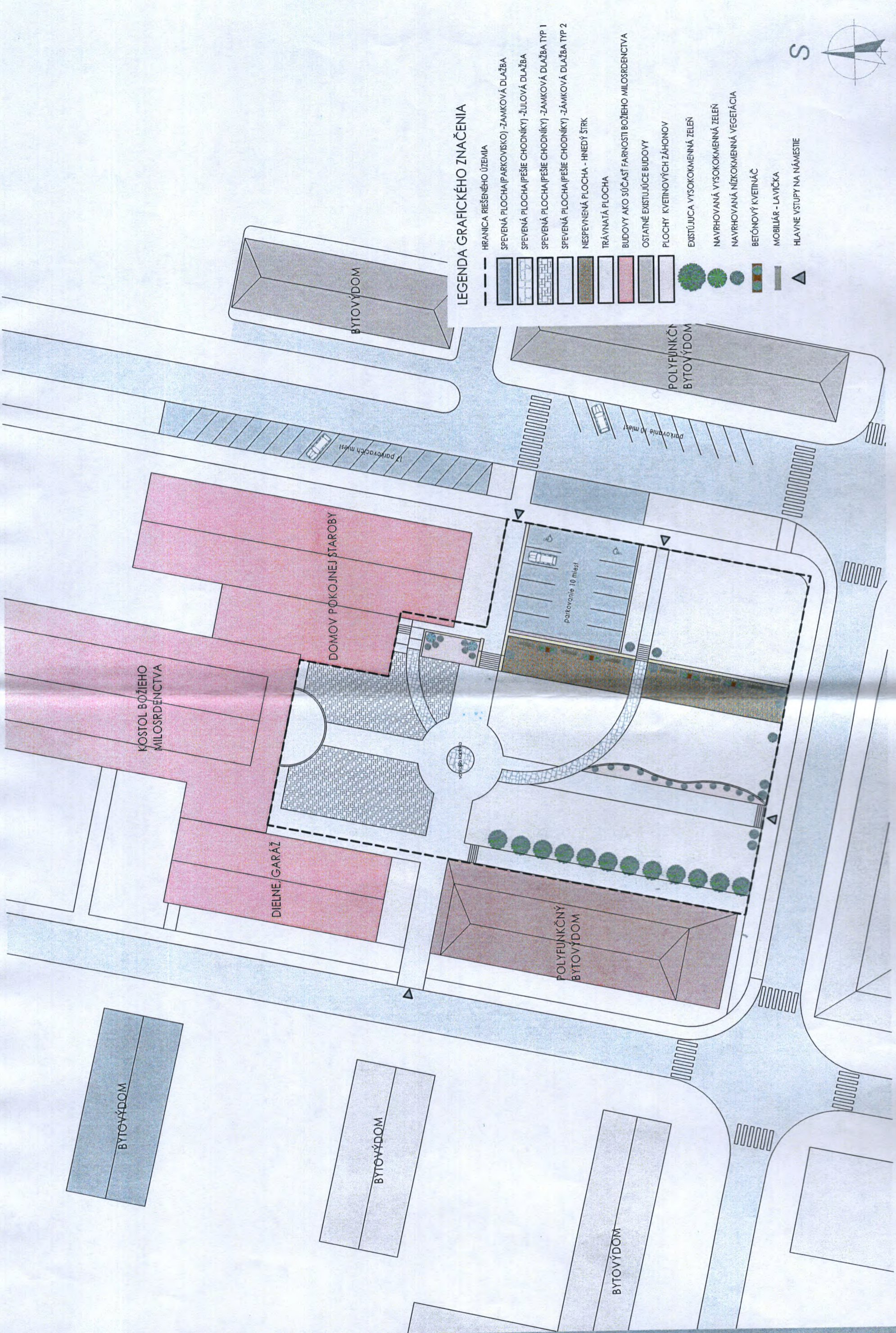
MA ING. MICHAL AVUK
 PROJEKTOVANIE
 POZEMNÝCH
 STAVIEB



LEGENDA GRAFICKÉHO ZNAČENIA

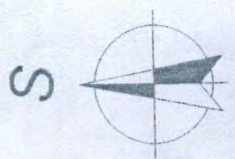
- HRANICA RIEŠENÉHO ÚZEMIA
- [Blue hatched box] SPEVNÁ PLOCHA (PARKOVSKO) - ZAMKOVÁ DLAŽBA
- [White hatched box] SPEVNÁ PLOCHA (PEŠIE CHODNÍKY) - ZAMKOVÁ DLAŽBA
- [White hatched box] SPEVNÁ PLOCHA (PEŠIE CHODNÍKY) - ŽULOVÁ DLAŽBA
- [White hatched box] TRÁVNATÁ PLOCHA
- [Red hatched box] BUDOVY AKO SÚČASŤ FARNOSTI BOŽIEHO MILOSRDENCTVA
- [Grey hatched box] OSTATNÉ EXISTUJÚCE BUDOVY
- [White hatched box] PLOCHY KVETINOVÝCH ZÁHONOV
- [Green circle] EXISTUJÚCA VYSOKOKOVMENNÁ ZELEN
- [Light green circle] NAVRHOVANÁ VYSOKOKOVMENNÁ ZELEN
- [Dark green circle] NAVRHOVANÁ NÍZKOKOVMENNÁ VEGETÁCIA
- [Green square] BETÓNOVÝ KVETINÁČ
- [Green square] MOBILIÁR - LAVIČKA
- [Triangle] HLAVNE VSTUPY NA NÁMESTIE






LEGENDA GRAFICKÉHO ZNAČENIA


- HRANICA RIŠENÉHO ÚZEMIA
- SPEVENÁ PLOCHA (PARKOVSKO) - ZÁMKOVÁ DLAŽBA
- SPEVENÁ PLOCHA (PEŠIE CHODNÍKY) - ŽULOVÁ DLAŽBA
- SPEVENÁ PLOCHA (PEŠIE CHODNÍKY) - ZÁMKOVÁ DLAŽBA TYP 1
- SPEVENÁ PLOCHA (PEŠIE CHODNÍKY) - ZÁMKOVÁ DLAŽBA TYP 2
- NESPEVNEJ PLOCHA - HNEJ ŠTRK
- TRÁVNATÁ PLOCHA
- BUDOVY AKO SÚČASŤ FARNOSTI BOŽIEHO MILOSRDENCTVA
- OSTATNÉ EXISTUJÚCE BUDOVY
- PLOCHY KVEINOVÝCH ZÁHONOV
- EXISTUJUCA VYSOKOKMENNÁ ZELEN
- NAVROVANÁ VYSOKOKMENNÁ ZELEN
- NAVROVANÁ NÍZKOKMENNÁ VEGETÁCIA
- BETÓNOVÝ KVEITINÁČ
- MOBILIÁR - LAVIČKA
- HLAVNÉ VSTUPY NA NÁMESTIE



_pohľad z kostola



_pohľad z rohu námestia



_pohľad z ulice

