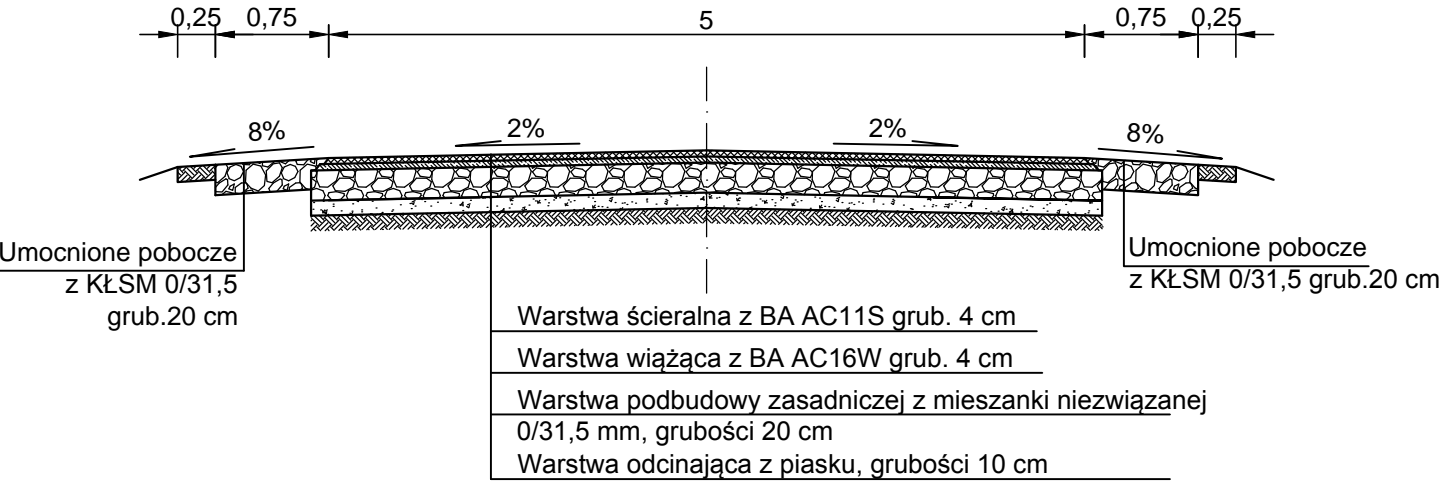
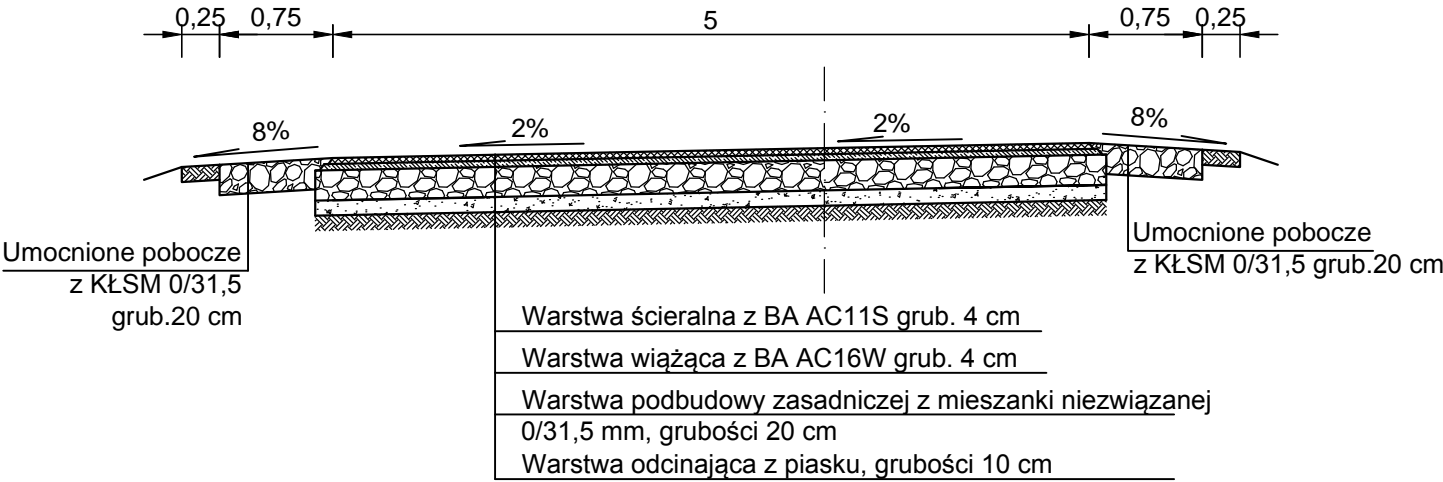


PRZEKRÓJ NORMALNY NA ODCINKU
od km 0+000,00 do km 0+050,00

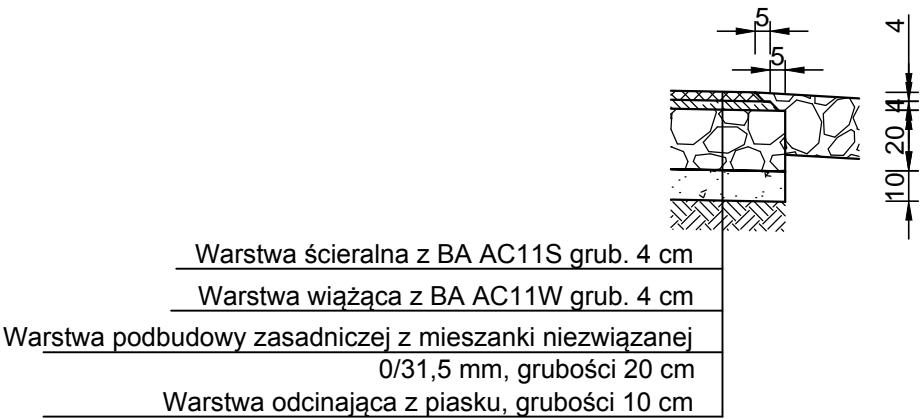
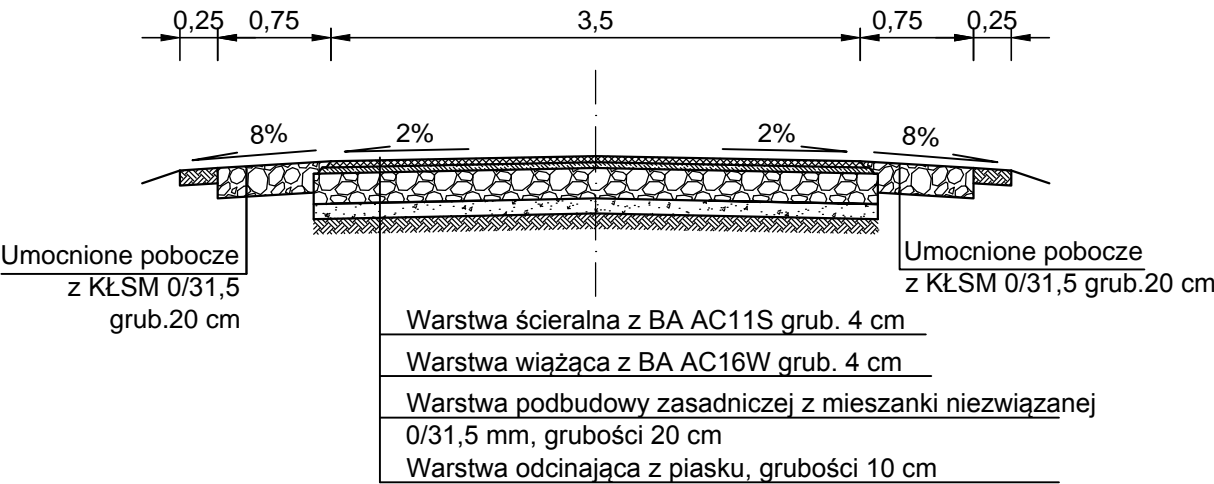


PRZEKRÓJ NORMALNY NA ODCINKU
od km 0+978,00do km 1+049,00



SZCZEGÓŁ SCHODKOWANIA
KRAWĘDZI JEZDNI skala 1:25

PRZEKRÓJ NORMALNY NA ODCINKU
od km 0+052,00 do km 0+975,00
od km 1+052,00 do km1+080,00



Inwestor : Gmina Łabiszyn ul. Plac 1000 lecia 1 89-210 Łabiszyn		Biuro Projektowo Techniczne "FRT" Sławomir Witek ul. B. Prusa 34 , 88-300 Mogilno tel. 888 816 863			
Obiekt :	Przebudowa drogi gminnej 130105C Ojrzanowo - Kania Etap II od km 0+975 do km 1+080				
Treść rysunku :	PRZEKRÓJ NORMALNY				
Autor projektu:	mgr inż. Sławomir Witek upr. bud. nr KUP/0047/PBD/17 do projektowania bez ograniczeń w specjalności drogowej				
Sprawdzający :	mgr inż. Arkadiusz Mazany upr. bud. nr KUP/0027/POOD/11 do projektowania bez ograniczeń w specjalności drogowej				
Data :		Faza :	Skala :	Branża :	Rys. nr:
grudzień, 2021		P. B.-W.	1:50	drogowa	4