Przekrój w km 0+000

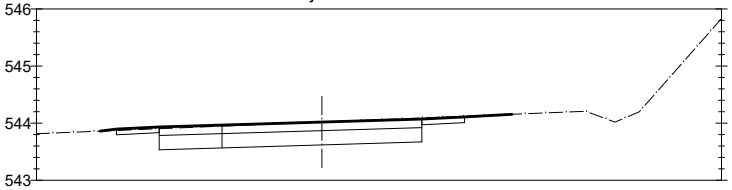

Rzędne projekt.			543.90		543.93		543.97		544.02		544.07		544.11					
Rzędne terenu ist.	543.81	543.86		543.90		543.94		543.98	544.02	544.06		544.10		544.14	544.18	544.30	544.70	545.83
Odsunięcia od osi	-5.00	-4.00	-3.60	-3.00	-2.85	-2.00	-1.75	-1.00	0.00	1.00	1.75	2.00	2.50	3.00	4.00	5.00	6.00	7.00

Przekrój w km 0+025

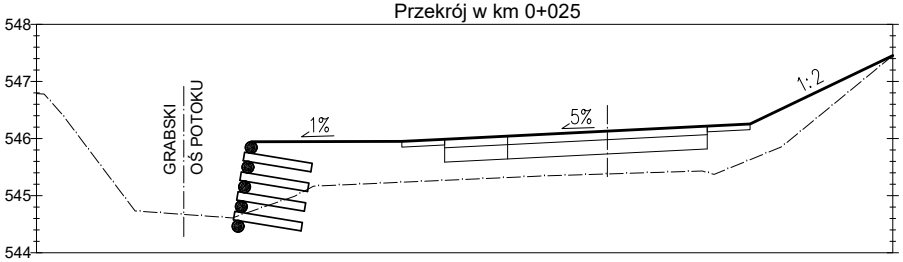

Rzędne projekt.							545.95		545.99		546.04		546.13		546.22		546.25			547.45
Rzędne terenu ist.	545.70	544.71	544.64	544.81	545.17	545.22		545.26		545.31		545.35	545.38	545.41		545.43		545.83	546.63	547.45
Odsunięcia od osi	-9.00	-8.00	-7.00	-6.00	-5.00	-4.00	-3.60	-3.00	-2.85	-2.00	-1.75	-1.00	0.00	1.00	1.75	2.00	2.50	3.00	4.00	5.00

Przekrój w km 0+050

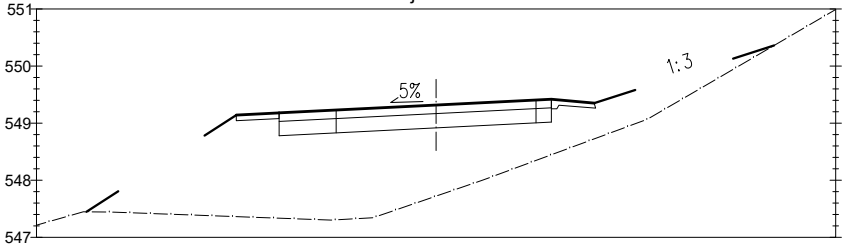

Rzędne projekt.		547.45				549.14		549.18		549.23		549.32		549.41		549.42	549.35					
Rzędne terenu ist.	547.21		547.45	547.42	547.38		547.34		547.31		547.38	547.72	548.07		548.44			548.81	549.24	549.82	550.41	550.99
Odsunięcia od osi	-7.00	-6.13	-6.00	-5.00	-4.00	-3.50	-3.00	-2.75	-2.00	-1.75	-1.00	0.00	1.00	1.75	2.00	2.02	3.26	3.00	4.00	5.00	6.00	7.00

Przekrój w km 0+075

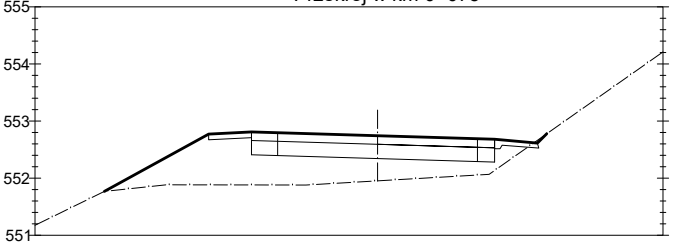

Rzędne projekt.			551.77			552.81		552.80		552.74		552.70		552.68	552.61			
Rzędne terenu ist.	551.17	551.66		551.85	551.88		551.88		551.89	551.95	552.01		552.10			552.80	553.51	554.21
Odsunięcia od osi	-6.00	-5.00	-4.79	-4.00	-3.00	-2.21	-2.00	-1.75	-1.00	0.00	1.00	1.75	2.00	2.05	2.81	3.00	4.00	5.00

Przekrój w km 0+100

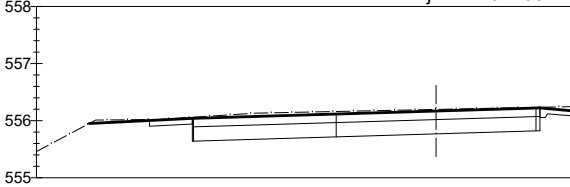

Rzędne projekt.		555.95		556.01		556.04	556.04				556.12		556.17		556.22	556.22	
Rzędne terenu ist.	555.46		555.99		556.02			556.08	556.13	556.16		556.18	556.20	556.22			556.24
Odsunięcia od osi	-7.00	-6.08	-6.00	-5.02	-5.00	-4.27	-4.25	-4.00	-3.00	-2.00	-1.75	-1.00	0.00	1.00	1.75	1.82	2.00

Przekrój w km 0+125

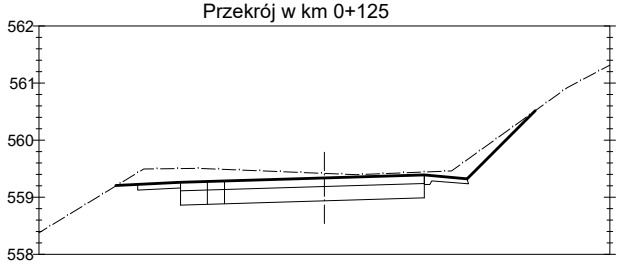

Rzędne projekt.			559.21	559.35		559.26	559.39		559.39				559.34		559.39		559.32		560.52		
Rzędne terenu ist.	558.38	558.99			559.50			559.50		559.46	559.42	559.41		559.45		560.02		560.74	561.75
Odsunięcia od osi	-5.00	-4.00	-3.65	-3.27	-3.00	-2.52	-2.05	-2.00	-1.75	-1.00	0.00	1.00	1.75	2.00	2.50	3.00	3.69	4.00	5.00

Przekrój w km 0+150

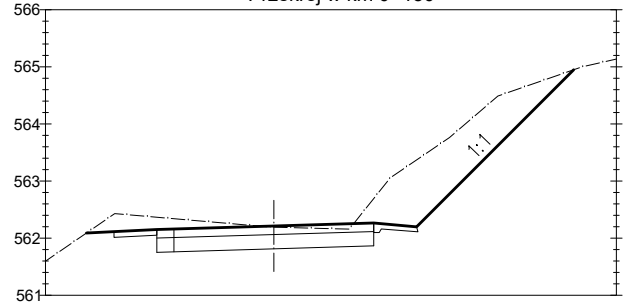

zędne projekt.		**562.09**		**562.11**	**562.15**		**562.15**		**562.21**		**562.27**		**562.20**				**564.95**	
zędne terenu ist.	561.60		562.28			562.36		562.28	562.19	562.17		563.01		563.71	564.52	564.86		565.14
Odsunięcia od osi	-4.00	-3.28	-3.00	-2.80	-2.05	-2.00	-1.75	-1.00	0.00	1.00	1.75	2.00	-2.50	3.00	4.00	5.00	5.25	6.00

Przekrój w km 0+225

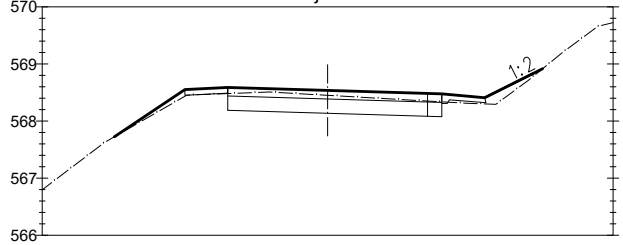

Rzędne projekt.			**567.72**		**568.55**		**568.59**		**568.54**		**568.48**	**568.48**	**568.41**		**568.92**		
Rzędne terenu ist.	566.80	567.56		568.15		568.47		568.51	568.45	568.39		568.34		568.33		569.11	569.72
Odsunięcia od osi	-5.00	-4.00	-3.74	-3.00	-2.50	-2.00	-1.75	-1.00	**0.00**	1.00	1.75	2.00	2.75	3.00	1.75	4.00	5.00

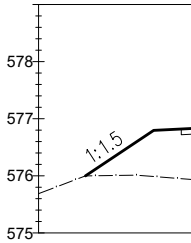

Rzędne projekt.		**576.00**			**576.80**	**576.82**
Rzędne terenu ist.	575.69		576.00	575.99		
Odsunięcia od osi	-5.00	-4.18	-4.00	-3.00	-2.98	-2.50

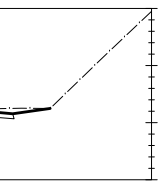

	556.16		**556.25**		
		556.25		557.00	557.95
	2.57	3.00	3.22	4.00	5.00

Przekrój w km 0+175

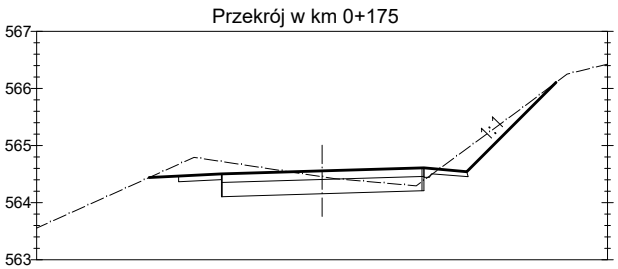

Rzędne projekt.			**564.44**		**564.61**			**564.50**		**564.56**			**564.61**		**564.54**			**566.10**	
Rzędne terenu ist.	563.55	564.00		564.45		564.76			564.60	564.45	564.35			564.55		565.29	566.03		566.43
Odsunięcia od osi	-5.00	-4.00	-3.03	-3.00	-2.65	-2.00	-1.76	-1.75	-1.00	**0.00**	1.00	1.75	1.78	2.00	2.53	3.00	4.00	4.10	5.00

Przekrój w km 0+250

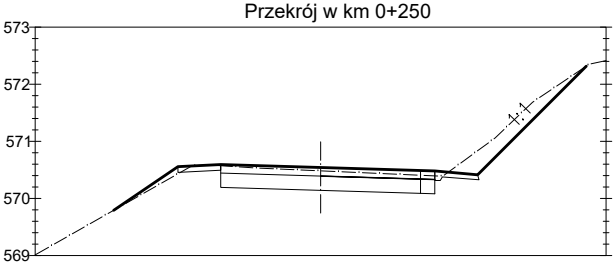

Rzędne projekt.			**569.45**		**569.45**		**570.58**		**570.53**		**570.48**	**570.47**	**570.40**			**572.30**	
Rzędne terenu ist.	569.01	569.58		570.15		570.58		570.53	570.48	570.44		570.40		571.02	571.88		572.41
Odsunięcia od osi	-5.00	-4.00	-3.62	-3.00	-2.25	-2.00	-1.75	-1.00	0.00	1.00	-1.75	2.00	-2.75	3.00	4.00	4.65	5.00

Rzędne projekt.
Rzędne terenu ist.
Odsunięcia od osi

Przekrój w km 0+200

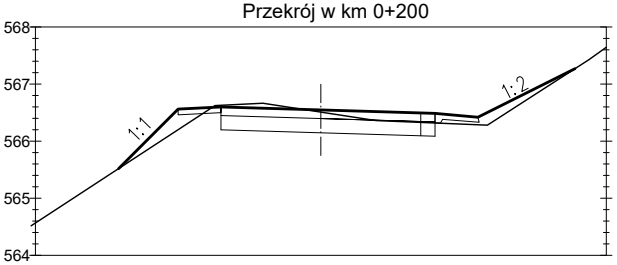

Rzędne projekt.			**565.51**		**566.56**		**566.60**		**566.55**		**566.49**	**566.49**	**566.42**			**567.27**	
Rzędne terenu ist.	564.57	565.22		565.87		566.53		566.66	566.51	566.36		566.32		566.33	566.98		567.64
Odsunięcia od osi	-5.00	-4.00	-3.56	-3.00	-2.50	-2.00	-1.75	-1.00	**0.00**	1.00	1.75	**2.00**	2.75	3.00	4.00	4.45	5.00

Przekrój w km 0+275

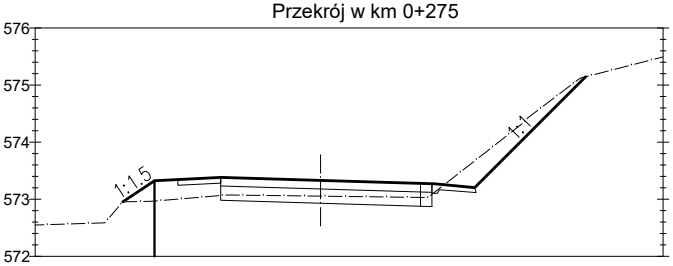

Rzędne projekt.			**572.96**		**573.32**	**573.34**		**573.38**		**573.33**		**573.28**	**573.27**		**573.20**			**575.15**		
Rzędne terenu ist.	572.55	572.58		572.96			573.04		573.07	573.05	573.04			573.12		573.91	574.71		575.24	575.49
Odsunięcia od osi	-5.00	-4.00	-3.46	-3.00	-2.91	-2.50	-2.00	-1.75	-1.00	**0.00**	1.00	1.75	1.95	2.00	2.70	3.00	4.00	4.64	5.00	6.00

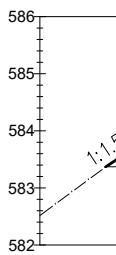

Rzędne projekt.			**583.37**
Rzędne terenu ist.	582.52	583.25	
Odsunięcia od osi	-6.00	-5.00	-4.84

Przekrój w km 0+300

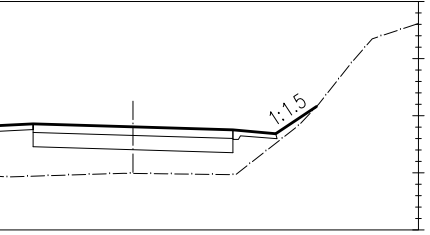

		576.86		**576.80**			**576.75**	**576.68**		**577.16**		
	575.93		575.96	575.99	575.98	576.12			576.93		578.13	578.61
	-2.00	-1.75	-1.00	**0.00**	1.00	1.75	2.00	2.50	3.00	3.21	4.00	5.00

Przekrój w km 0+375

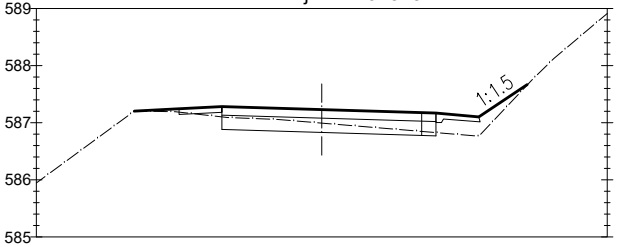

Rzędne projekt.			**587.20**		**587.24**		**587.28**		**587.23**		**587.18**	**587.17**	**587.10**		**587.67**		
Rzędne terenu ist.	585.95	586.68		587.20		587.13		587.07	586.99	586.91		586.83		587.03		588.06	588.91
Odsunięcia od osi	-5.00	-4.00	-3.28	-3.00	-2.50	-2.00	-1.75	-1.00	**0.00**	1.00	1.75	**2.00**	2.75	3.00	3.60	4.00	5.00

Przekrój w km 0+450

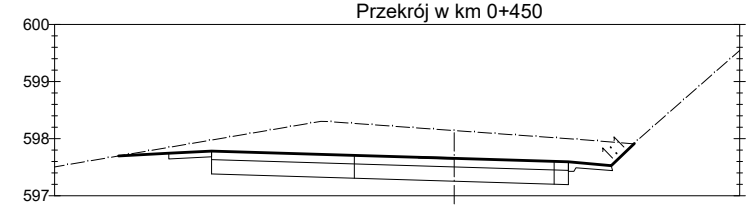

Rzędne projekt.			**597.70**	**597.74**	**597.78**				**597.71**		**597.65**		**597.60**	**597.59**	**597.62**		**597.91**		
Rzędne terenu ist.	597.51	597.68		597.85		598.02	598.19	598.28		598.21	598.14	598.07		598.00		597.92		598.67	599.54
Odsunięcia od osi	-7.00	-6.00	-5.88	**-5.00**	-4.25	-4.00	-3.00	-2.00	-1.75	-1.00	**0.00**	1.00	1.75	**2.00**	2.75	3.00	3.15	4.00	5.00

Rzędne projekt.	
Rzędne terenu ist.	
Odsunięcia od osi	

Przekrój w km 0+475

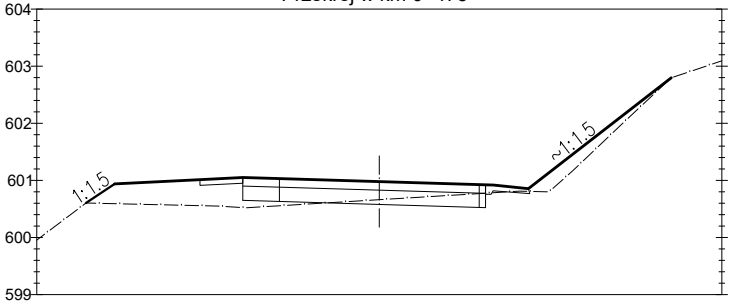

Rzędne projekt.		**600.60**		**600.94**		**601.01**		**601.05**		**601.03**		**600.98**		**600.93**	**600.92**		**600.85**				**602.80**	
Rzędne terenu ist.	599.95		600.60		600.58		600.55		600.54		600.60	600.66	600.72			600.78		600.82	601.75	602.69		603.09
Odsunięcia od osi	-6.00	-5.14	-5.00	-4.64	-4.00	-3.14	-3.00	-2.39	-2.00	-1.75	-1.00	**0.00**	1.00	1.75	1.86	2.00	2.61	3.00	4.00	5.00	5.11	6.00

Przekrój w km 0+325

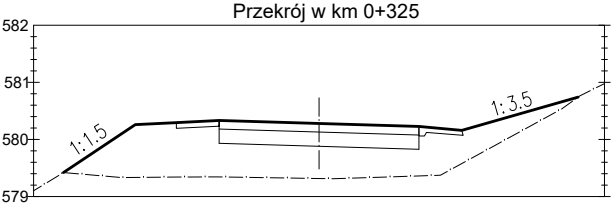

		579.42		**580.26**		**580.29**		**580.33**		**580.28**		**580.23**		**580.16**			**580.76**	
	579.10		579.38		579.34		579.34		579.33	579.32	579.34		579.37		579.85	580.40		580.98
	-5.00	-4.48	-4.00	-3.22	-3.00	-2.50	-2.00	-1.75	-1.00	**0.00**	1.00	1.75	**2.00**	2.50	3.00	4.00	4.54	5.00

Przekrój w km 0+400

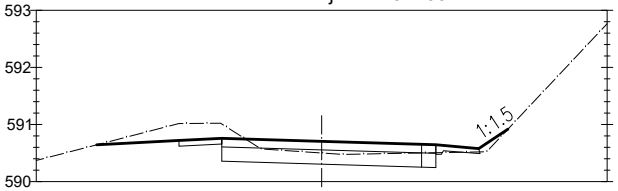

Rzędne projekt.			**590.64**		**590.72**		**590.76**		**590.70**		**590.65**	**590.64**	**590.57**		**590.92**		
Rzędne terenu ist.	590.37	590.63		590.89		591.02		590.57	590.50	590.49		590.51		590.64		591.70	592.76
Odsunięcia od osi	5.00	-4.00	-3.94	-3.00	-2.50	-2.00	-1.75	-1.00	**0.00**	1.00	1.75	**2.00**	2.75	3.00	3.26	4.00	5.00

Przekrój w km 0+350

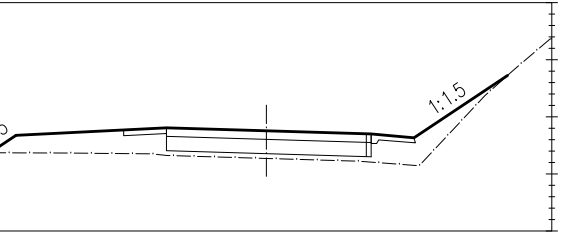

	583.68			**583.77**		**583.81**		**583.75**		**583.70**	**583.70**		**583.63**			**584.72**	
		583.37	583.36		583.35		583.30	583.27	583.24			583.19		583.49	584.52		585.37
	-4.39	-4.00	-3.00	-2.50	-2.00	-1.75	-1.00	**0.00**	1.00	1.75	1.84	2.00	2.59	3.00	4.00	4.22	5.00

Przekrój w km 0+425

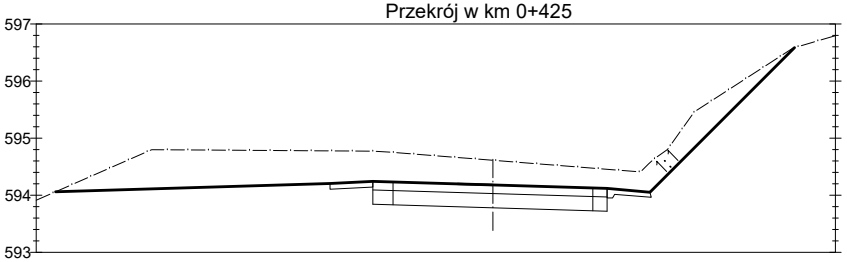

Rzędne projekt.		**594.06**						**594.21**	**594.24**		**594.23**		**594.18**		**594.13**	**594.12**	**594.05**			**596.58**	
Rzędne terenu ist.	593.91		594.35	594.79	594.79	594.78	594.78			594.77		594.69	594.61	594.53		594.45		594.76	595.77	596.41	597.28
Odsunięcia od osi	-8.00	-7.66	-7.00	-6.00	-5.00	-4.00	-3.00	-2.85	-2.10	-2.00	-1.75	-1.00	**0.00**	1.00	1.75	**2.00**	2.75	3.00	4.00	5.00	5.25	6.00

Przekrój w km 0+500

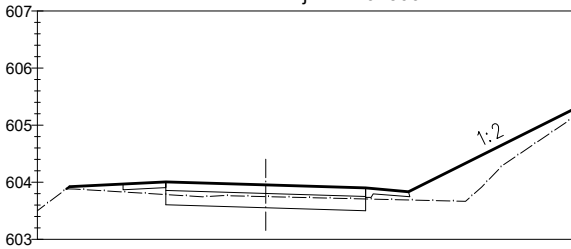

Rzędne projekt.		**603.88**	**603.92**		**603.97**		**604.01**		**603.95**		**603.90**		**603.83**			
Rzędne terenu ist.	603.50			603.86		603.80		603.75	603.75	603.72		603.70		603.68	604.14	604.87
Odsunięcia od osi	-4.00	-3.49	-3.44	-3.00	-2.50	-2.00	-1.75	-1.00	**0.00**	1.00	1.75	2.00	2.50	3.00	4.00	5.00

Przekrój w km 0+525

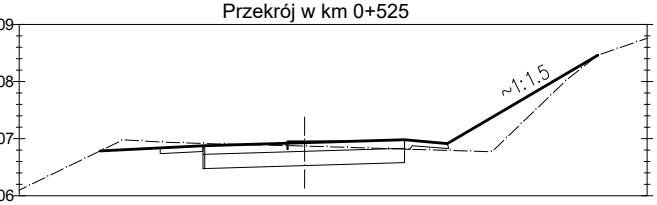

-5.00	606.10	
-4.00	606.58	
-3.58		606.79
-3.00	606.97	
-2.64		606.84
-2.00	606.92	
-1.78		606.88
-1.75		606.88
-1.00	606.90	
0.00	606.87	606.93
1.00	606.84	
1.75		606.98
2.00	606.81	
2.50		606.91
3.00	606.78	
4.00	607.46	
5.00	608.35	
5.14		608.46
6.00	608.76	

Przekrój w km 0+550

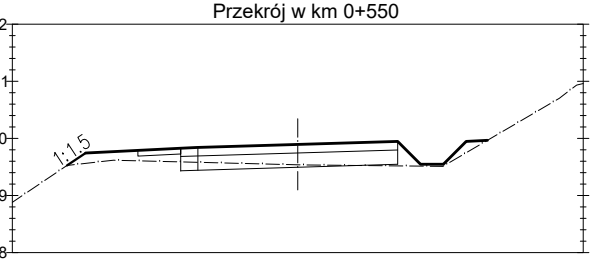

Odsunięcia od osi	Rzędne terenu ist.	Rzędne projekt.
-5.00	608.88	
-4.04		609.53
-4.00	609.53	
-3.72		609.74
-3.00	609.61	
-2.80		609.79
-2.05		609.83
-2.00	609.59	
-1.75		609.84
-1.00	609.56	
0.00	609.54	609.89
1.00	609.53	
1.75		609.95
2.00	609.52	
2.15		609.55
2.55		609.55
2.95		609.95
3.00	609.78	
3.32		609.97
4.00	610.36	
4.03		610.38
5.00	610.96	

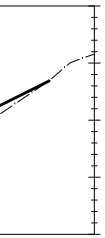

6.00	605.55	
6.21		605.69
7.00	606.16	

Przekrój w km 0+575

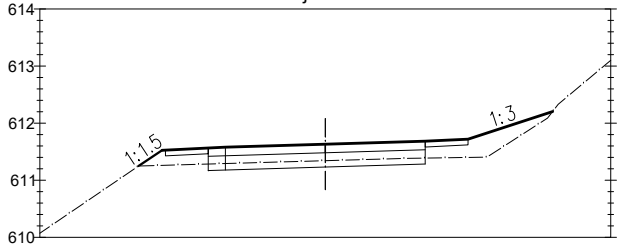

Odsunięcia od osi	Rzędne terenu ist.	Rzędne projekt.
-5.00	610.07	
-4.00	610.75	
-3.27		611.25
-3.00	611.26	
-2.86		611.52
-2.80		611.53
-2.05		611.56
-2.00	611.29	
-1.75		611.58
-1.00	611.31	
0.00	611.34	611.63
1.00	611.37	
1.75		611.68
2.00	611.39	
2.90		611.72
3.00	611.51	
3.99		612.21
4.00	612.23	
5.00	613.10	

Przekrój w km 0+600

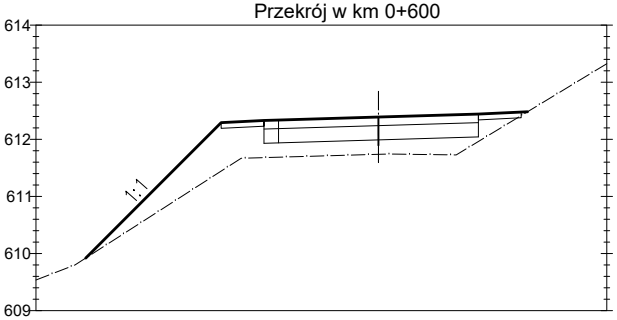

Odsunięcia od osi	Rzędne terenu ist.	Rzędne projekt.
-6.00	609.54	
-5.13		609.92
-5.00	610.00	
-4.00	610.64	
-3.00	611.29	
-2.01		612.33
-2.00	611.68	
-1.75		612.34
-1.00	611.71	
0.00	611.74	612.39
1.00	611.73	
1.75		612.44
2.00	612.11	
2.50		612.49
2.60		612.48
3.00	612.72	
4.00	613.32	

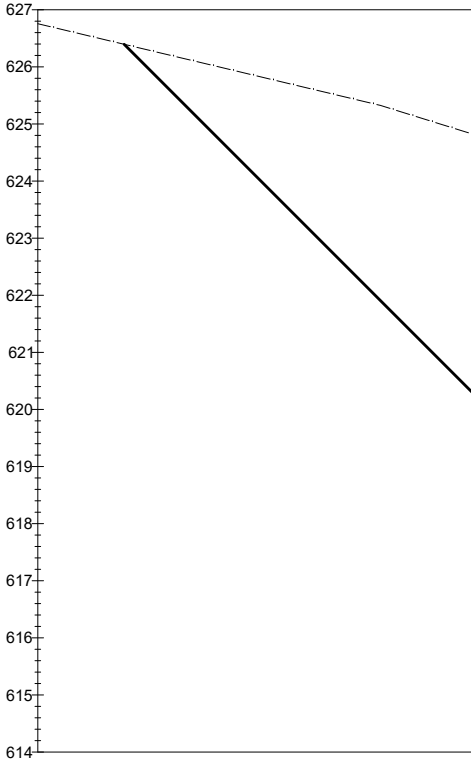

Odsunięcia od osi	Rzędne terenu ist.	Rzędne projekt.
-27.00	6256.75	
-26.00	626.51	
-25.49		626.40
-25.00	626.28	
-24.00	626.04	
-23.00	625.80	
-22.00	625.56	
-21.00	625.29	
-20.00	625.01	

Przekrój w km 0+625

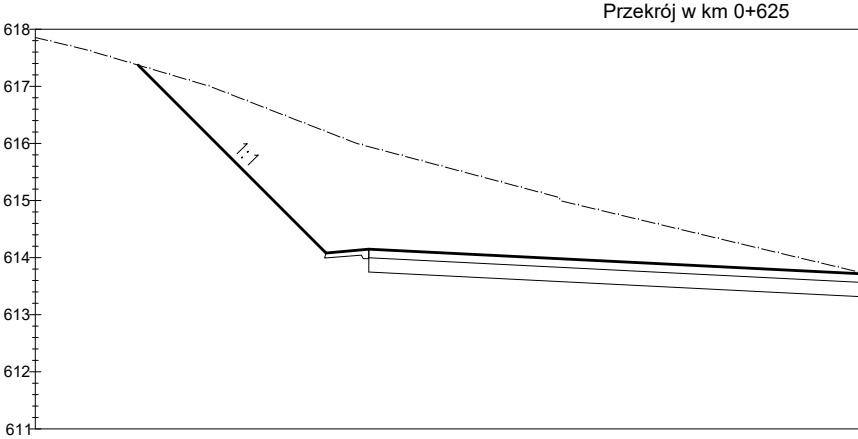

Odsunięcia od osi	Rzędne terenu ist.	Rzędne projekt.
-18.00	617.85	
-17.00	617.61	
-16.20		617.37
-16.00	617.31	
-15.00	617.02	
-14.00	616.63	
-13.00	616.24	
-12.91		614.08
-12.16		614.15
-12.00	615.90	
-11.00	615.63	
-10.00	615.37	
-9.00	615.10	
-8.00	614.80	
-7.00	614.57	
-6.00	614.33	
-5.00	614.09	
-4.00	613.85	

Przekrój w km 0+650

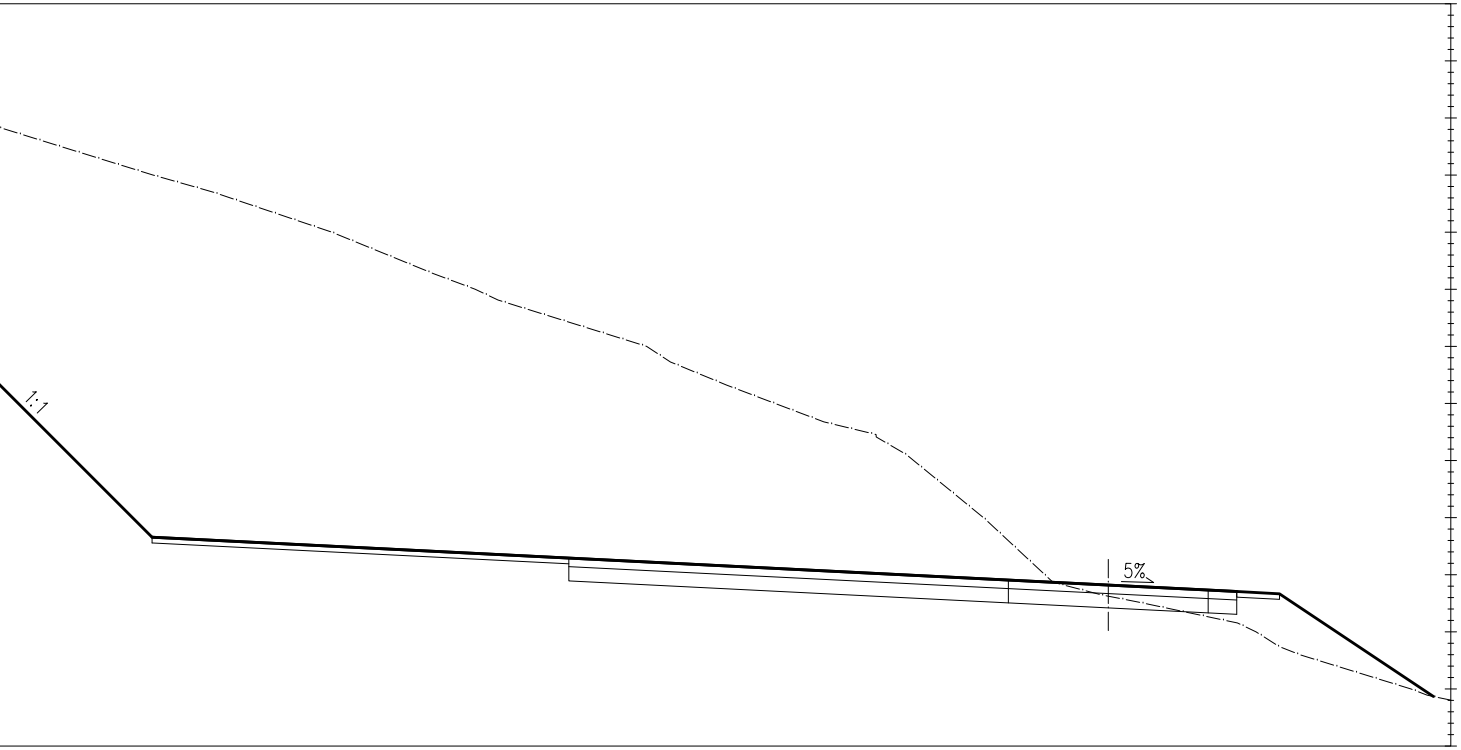

	624.70	-19.00
	624.39	-18.00
	624.08	-17.00
617.66		-16.75
	623.79	-16.00
	623.47	-15.00
	623.13	-14.00
	622.75	-13.00
	622.35	-12.00
	621.96	-11.00
	621.60	-10.00
	621.28	-9.00
	620.94	-8.00
	620.45	-7.00
	620.06	-6.00
	619.68	-5.00
	619.38	-4.00
	618.67	-3.00
	617.83	-2.00
616.91		-1.75
	616.90	-1.00
616.82	616.62	0.00
	616.42	1.00
616.73		1.75
	616.21	2.00
616.71		2.25
616.67	615.74	3.00
	615.40	4.00
	615.09	5.00
614.87		5.70
	614.80	6.00

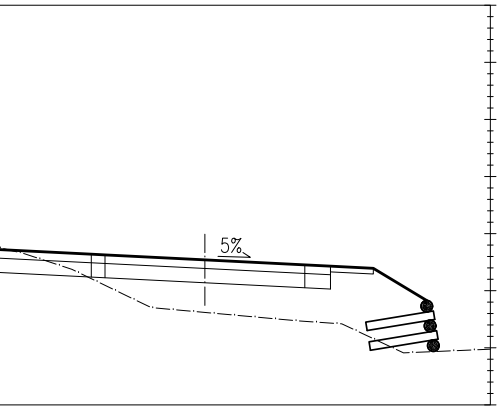

	613.59	-3.00
613.64	613.22	-2.00 -1.99
613.63		-1.75
	612.73	-1.00
613.54	612.62	0.00
	612.53	1.00
613.45		1.75
	612.45	2.00
613.43		2.20
613.39		2.95
	612.14	3.00
612.83		3.89
	611.93	4.00
	611.98	5.00

Przekrój w km 0+660

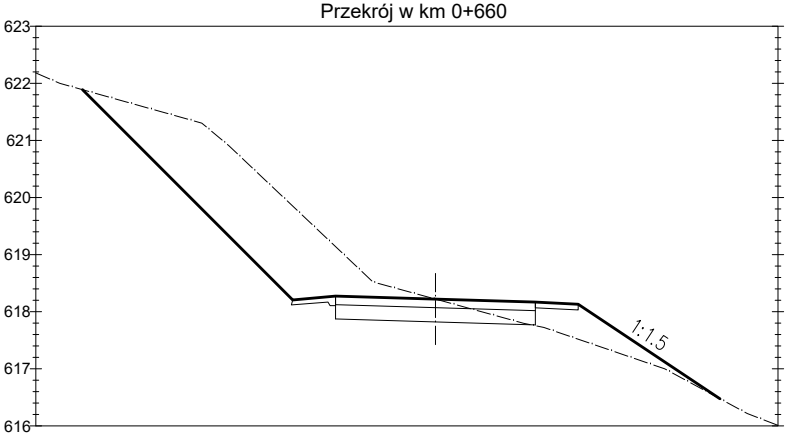

Rzędne projekt.	Rzędne terenu ist.	Odsunięcia od osi
	622.18	-7.00
621.88		-6.18
	621.84	-6.00
	621.56	-5.00
	621.23	-4.00
	620.32	-3.00
618.21		-2.50
	619.38	-2.00
618.27		-1.75
	618.50	-1.00
618.22	618.22	0.00
	617.95	1.00
618.17		1.75
	617.69	2.00
618.17		2.50
	617.35	3.00
	617.01	4.00
615.48		4.98
	616.47	5.00
	616.01	6.00

ZESPÓŁ USŁUG PROJEKTOWYCH PRO-LAS JÓZEF SATOŁA
30-348 Kraków, ul. Grota-Roweckiego 17/33

Temat: Przebudowa drogi stokowej w oddz. nr 178, 177, 176
w Leśnictwie Kiełbasów odcinek od km 0+000 do km 0+660
Obręb Pewel Ślemieńska działki nr ewid. 5211/6, 5210, 5209

Um. 2717-0006-2021

Treść: Przekroje poprzeczne

Stadium: P.B.

Funkcja:	Imię i nazwisko	Specjalność	Nr Upr.	Podpis	Skala: 1:100
Projektant:	mgr inż. J. Satoła	drogowa	UAN-Upr. 518/89		Nr rys. 5
Opracował:	mgr inż. J. Satoła	drogowa	UAN-Upr. 518/89		Nr arch.
Sprawdził:	mgr inż. J. Satoła	drogowa	UAN-Upr. 518/89		Data: 12.2021