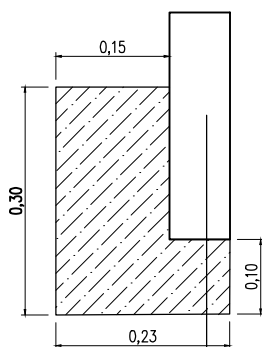


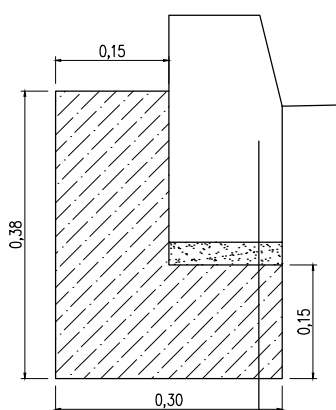
1. Nawierzchnia z płytek chodnikowych typu Starobruk koloru szarego, grub. 6 cm
2. Podsyпка cem.-piask. 1:4, gru. 3-5 cm
3. Podbudowa zasadnicza z mieszanki niezwiązanej C90/3, 0/31,5, CBR>80% grub. 10 cm,
4. Warstwa odcinająca z piasku
5. Sprofilowane zagęszczone podłoże gruntowe

Szczegół A
skala 1:10



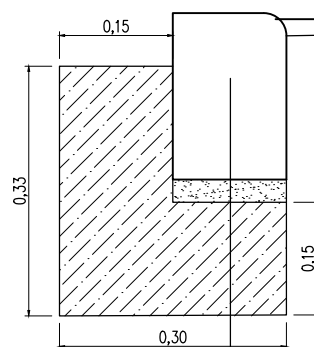
obrzeże bet. 8x30x100cm	30 cm
ława betonowa C12/15 z oporem 15cm	10 cm

Szczegół B
skala 1:10





krawężnik bet. 15x30x100cm	30 cm
podsyпка cem.-pias.	3-5 cm
ława betonowa C16/20 z oporem 15cm	15 cm

Szczegół C
skala 1:10



krawężnik bet. 15x22x100cm	22 cm
podsyпка cem.-pias.	3-5 cm
ława betonowa C16/20 z oporem 15cm	15 cm

Nazwa inwestycji:	Budowa ścieżki pieszej w miejscowości Rościszewo		
Lokalizacja:	Województwo mazowieckie, powiat sierpecki, gmina Rościszewo, m. Rościszewo		
Inwestor:	 Gmina Rościszewo		
Stadium dokumentacji:	Projekt Zagospodarowania Terenu		
Nazwa arkusza:	Przekroje konstrukcyjne		
Biuro projektowe:	Usługi Drogowe sp. z o.o.  <ul style="list-style-type: none"> ul. Wiejska 89, 87-800 Włocławek tel. 785 46 12 73 e-mail.: uslugi.drogowe@gmail.com 		
Projektant:	mgr inż. Sergiusz M. Makowski uprawnienia budowlane nr KUP/0134/PWOD/12 do projektowania i kierowania robotami budowlanymi bez ograniczeń w specjalności drogowej		Podpis:
Branża:	Skala:	Data:	Nr arkusza:
DROGOWA	1:50	29.06.2022 r.	3