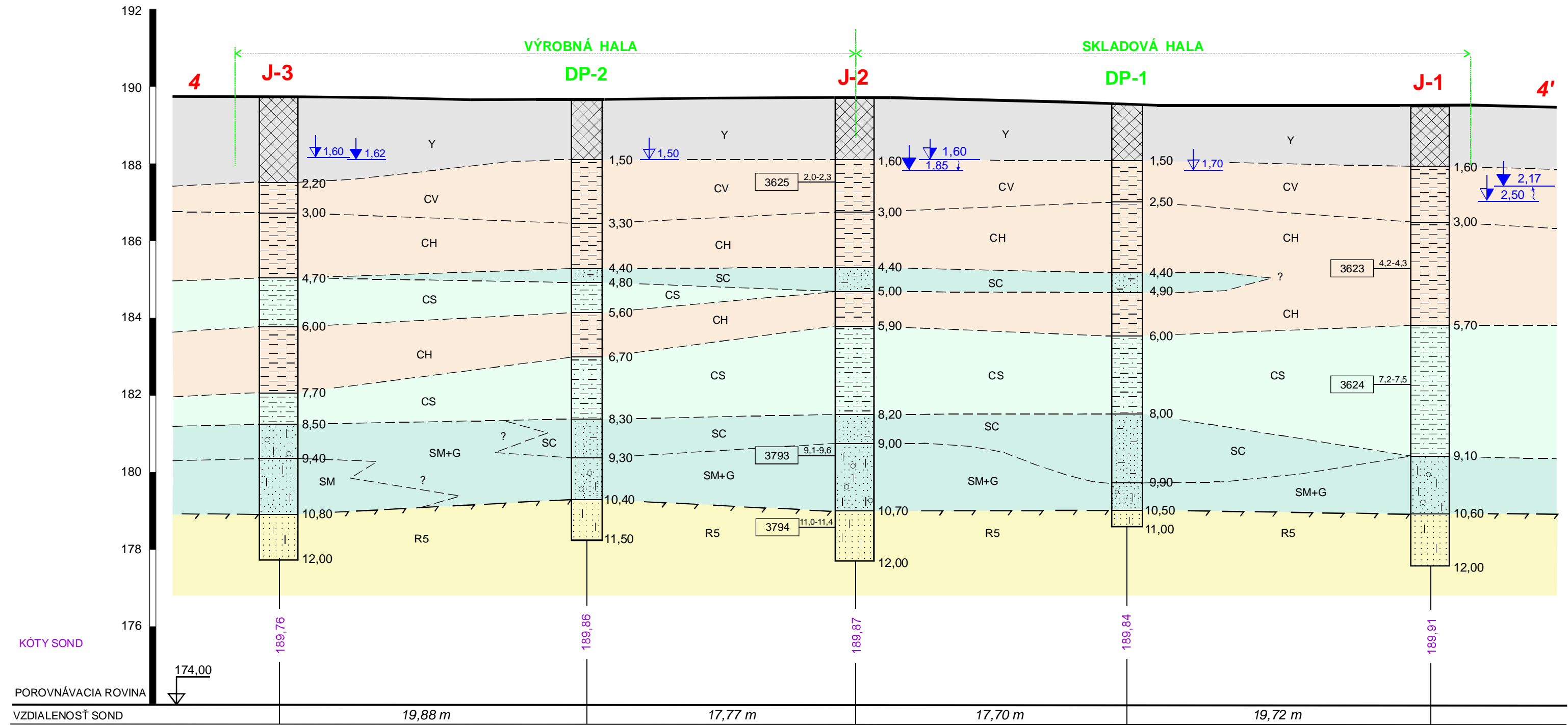


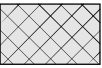
GEOLOGICKÝ REZ 4 - 4'

M = 1 : 250 / 100

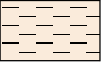


VYSVETLIVKY :


Kvartér



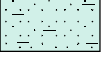
navážka (Y)



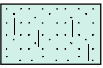
íl s vysokou a veľmi vysokou plasticitou (CH, CV)



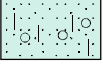
íl piesčitý (CS)




piesok ílovitý (SC)




piesok siltovitý (SM)



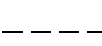
piesok siltovitý s prímесou štrku (SM+G)



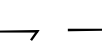
Neogén




pieskovec silne zvetraný (R5)



predpokladaná hranica medzi vrstvami kvartéru



predpokladaná hranica medzi kvartérom a neogénom



2,0-2,3 odber vzorky zeminy



hladina podzemnej vody ustálená



hladina podzemnej vody narazená



hladina podzemnej vody voľná



jadrový vrt



penetračná sonda

Názov úlohy: Brownfield Fiľakovo - ig + hg prieskum			
Číslo úlohy	Kontroloval		Číslo prílohy
32/2018	Počet A4	2	A.3-4