





Włocławek, 18.01.2022 r.

Egzemplarz nr 1, 2, 3

Projekt stałej organizacji ruchu drogowego dla drogi gminnej Babiec Rzały - Łukomie	
Lokalizacja:	Województwo mazowieckie, powiat sierpecki, gmina Rościszewo, m. Babiec Rzały i Łukomie
Inwestor:	 Gmina Rościszewo
Zawartość:	Projekt stałej organizacji ruchu drogowego
Branża:	Drogowa
Kody CPV:	45233290-8 - Organizacja ruchu drogowego
Biuro projektowe:	Usługi Drogowe sp. z o.o.  ul. Wiejska 89 87-800 Włocławek tel. 785 46 12 73 e-mail: uslugi.drogowe@gmail.com
Projektant:	 mgr inż. Siergiusz Małowski <small>uprawnienia uprawnień nr KUP/0134/PWOD/12 do projektowania i kierowania robotami budowlanymi bez ograniczeń w specjalności drogowej</small>

WÓJT GMINY
Rościszewo
woj. mazowieckie

Zatwierdza
Projekt organizacji Ruchu
Rozwiesz, dnia 09.05.2022

WÓJT
Jan Siergielński



SPIS TREŚCI:

1. Spis treści	str. 2
2. Opis techniczny	str. 3
3. Wykaz znaków	str. 4
4. Plan orientacyjny	str. 6
5. Schemat oznakowania	str. 7



OPIS TECHNICZNY:

Projekt stałej organizacji ruchu drogowego

dla drogi gminnej Babiec Rzały - Łukomie

I. Podstawa prawna opracowania projektu:

1. Art. 10 Ustawy Prawo o ruchu drogowym (Dz.U. z 2020 r. poz. 110 z późn. zm).
2. Art.20 Ustawy z dnia 21 marca 1985 r. o drogach publicznych (Dz. U. z 2020 r. poz. 470 z późn. zm.).
3. Rozporządzenie Ministra Infrastruktury z dnia 23 września 2003 r., w sprawie szczegółowych warunków zarządzania ruchem na drogach oraz wykonywania nadzoru nad tym zarządzaniem (Dz. U. z 2017r. poz. 784 z późn. zm.).
4. Rozporządzenie Ministrów Infrastruktury oraz Spraw wewnętrznych i Administracji z dnia 31 lipca 2002 r. w sprawie znaków i sygnałów drogowych (Dz.U. z 2019 r., poz. 2310).
5. Rozporządzenie Ministra Infrastruktury z dnia 3 lipca 2003 r. w sprawie szczegółowych warunków technicznych dla znaków i sygnałów drogowych oraz urządzeń bezpieczeństwa ruchu drogowego i warunków ich umieszczania na drogach (Dz.U. z 2019 r., poz. 2311).
6. Kodeks postępowania administracyjnego (Dz.U. z 2020 r., poz. 256 z późn. zm.).
7. Ustawa z dnia 16 listopada 2006 r. o opłacie skarbowej (Dz.U. z 2019 r., poz. 1000 z późn. zm.).
8. Instrukcja o znakach drogowych pionowych – załącznik nr 1 – 4 do rozporządzenia Ministra Infrastruktury z dnia 3 lipca 2003 r. w sprawie szczegółowych warunków technicznych dla znaków i sygnałów drogowych oraz urządzeń bezpieczeństwa ruchu drogowego i warunków ich umieszczania na drogach (załącznik do Dz.U. z 2019 r., poz. 2311).



II. Przebieg drogi :

Droga bierze swój początek na skrzyżowaniu z drogą gminną w miejscowości Łukomie, natomiast koniec projektowanego odcinka stanowi krawędź nawierzchni bitumicznej – ciąg dalszy omawianej drogi

Droga jest drogą wewnętrzną.

III. Charakterystyka drogi:

- Długość – 1 700 m
- Szerokość nawierzchni drogi – 3,5 - 4,0 (5,0m w obrębie mijanki)
- Rodzaj nawierzchni – bitumiczna
- Pobocza – umocnione kruszywem łamanym.

- Charakterystyka ruchu na drodze

Na omawianej drodze odbywa się ruch samochodów osobowych oraz sprzętu rolniczego

IV. Znaki:

1. Wielkość i kolorystyka :

- przyjęto z grupy znaków małych (dla drogi powiatowej średnie) – odblaskowe II generacji,
- znaki ostrzegawcze – o boku 900 mm,
- znaki informacyjne – o boku 600 x 600 mm,
- kolorystyka zgodnie z rozporządzeniem Ministrów Infrastruktury oraz Spraw Wewnętrznych i Administracji z dnia 31 lipca 2002 r. w sprawie znaków i sygnałów drogowych (Dz. U. Nr 170 z dn. 12 października 2002 r.),



V. Uzasadnienie projektu:

Droga gminna Babiec Rzały - Łukomie planowana jest do przebudowy: w obecnym stanie posiada na całej swej długości nawierzchnię tłuczniową i bitumiczną. Wymusza to wprowadzenie stałej organizacji ruchu drogowego.

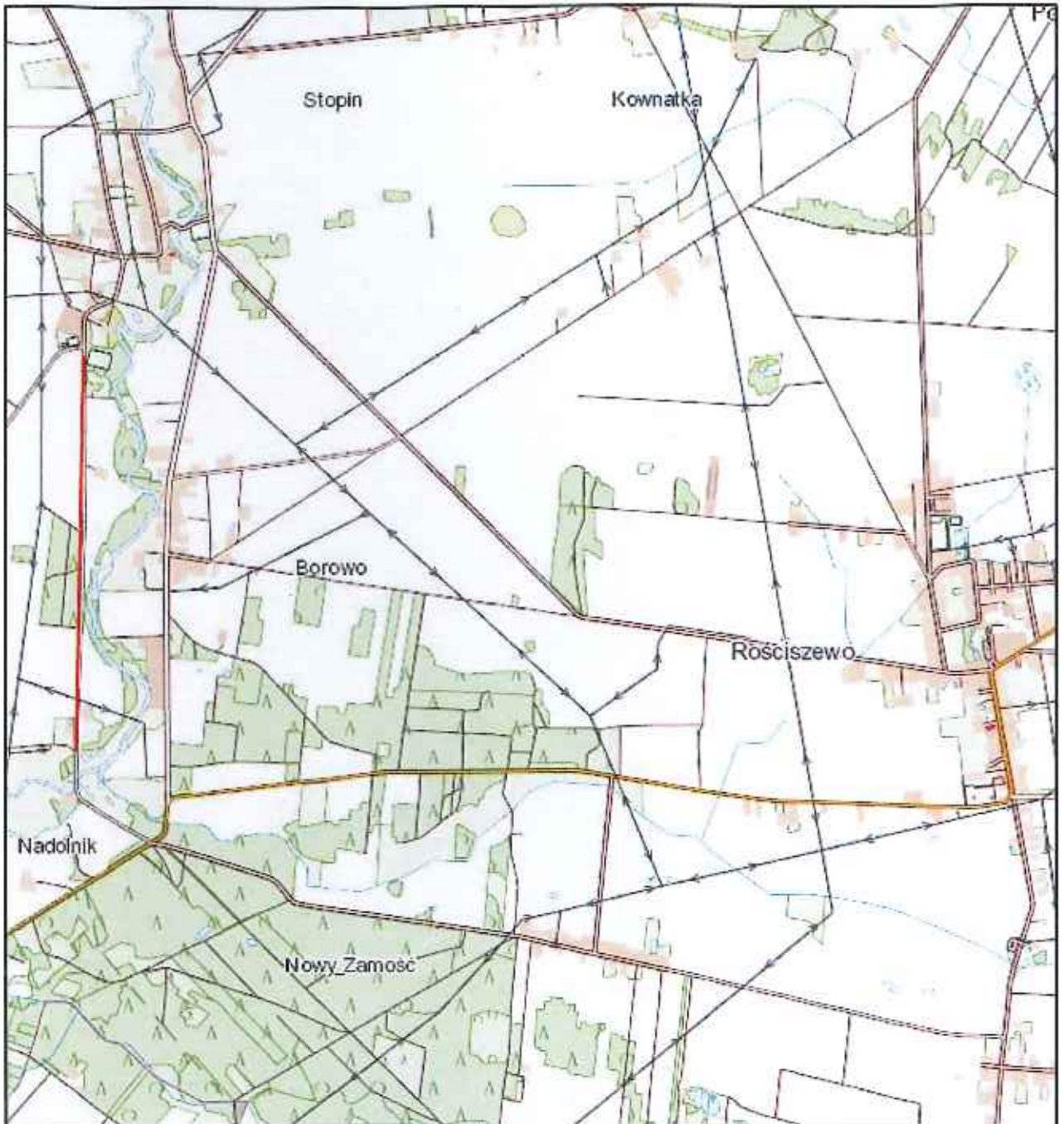
VI. Termin wprowadzenia:

Termin wprowadzenia organizacji ruchu na podstawie niniejszego projektu przewiduje się na okres 30.11.2022 r.




Projekt opracował:


WYKAZ ZNAKÓW PIONOWYCH

l.p.	symbol	szt.
1	A-12a	1
2	B-33 70	2
3	D-52	2
4	D-53	2



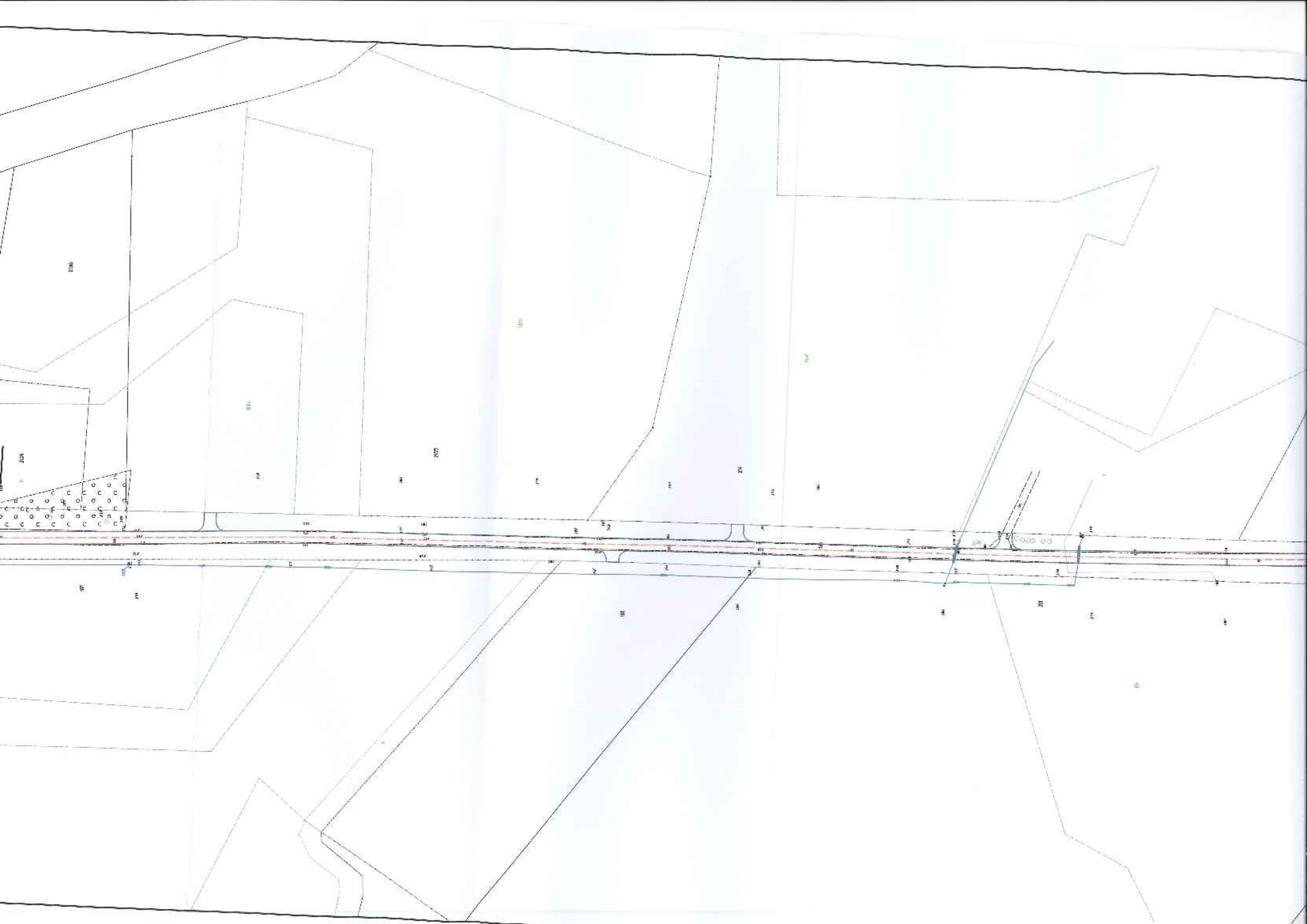
— Projektowana droga

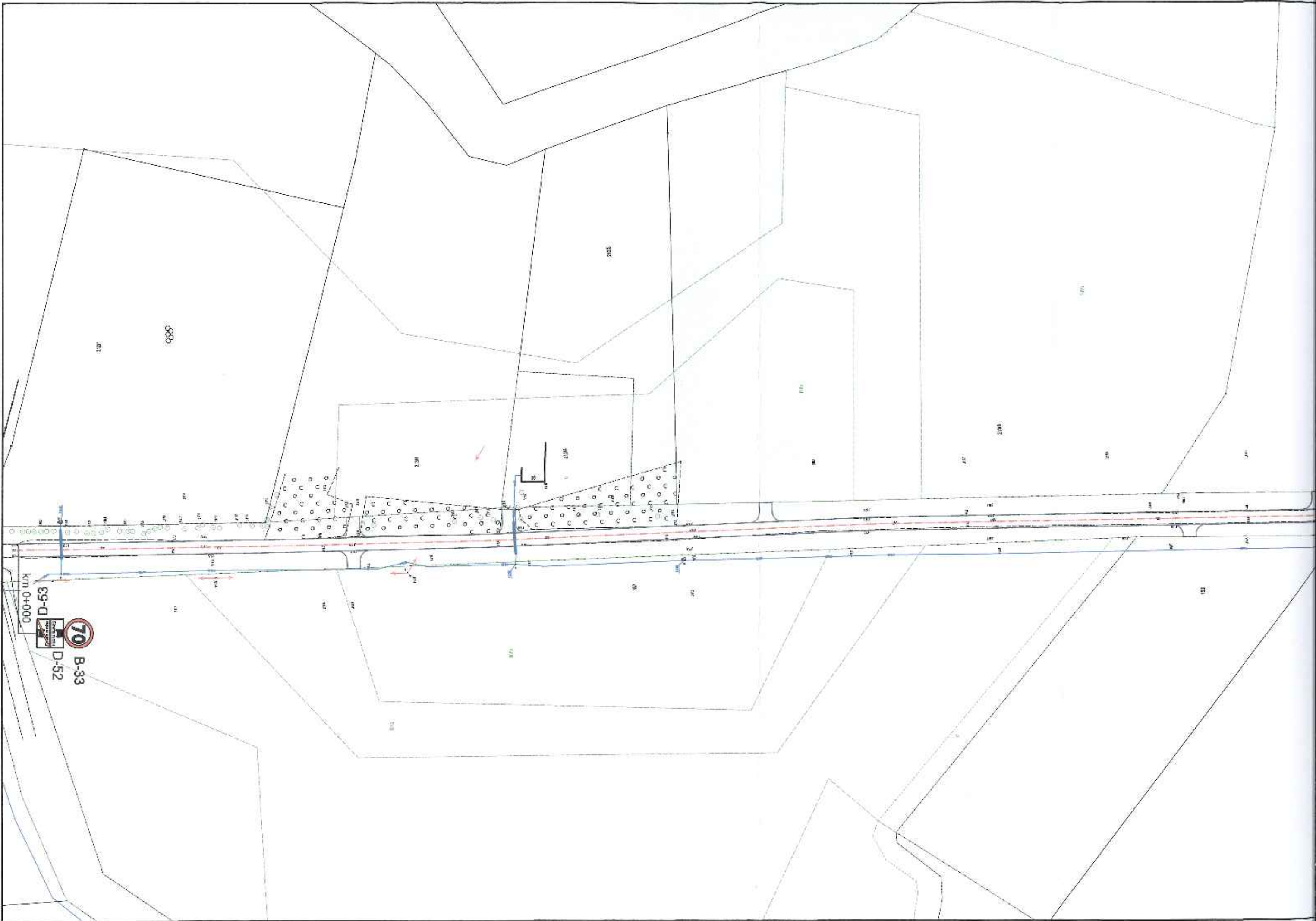
Nazwa inwestycji:	Projekt stałej organizacji ruchu drogowego dla drogi gminnej w miejscowości Babiec Rzały - Łukomie		
Lokalizacja:	Województwo mazowieckie, powiat sierpecki, gmina Rościszewo, m. Babiec Rzały, Łukomie		
Inwestor:		Gmina Rościszewo	
Stadium dokumentacji:	Projekt Zagospodarowania Terenu		
Nazwa arkusza:	Plan Orientacyjny		
Biuro projektowe:		Usługi Drogowe sp. z o.o. ul. Wiejska 89, 87-800 Włodawek tel. 785 46 12 73 e-mail: uslugi.drogowe@gmail.com	
Projektant:	mgr inż. Sergiusz M. Makowski		
Brand:	Skala:	Data:	Nr arkusza:
DROGOWA	1:25 000	18.01.2022 r.	1



km 0+603
A-12a

Nazwa inwestycji:	Projekt stałej organizacji ruchu drogowego dla drogi gminnej Babiec Rzały - Łukomie		
Lokalizacja:	Województwo mazowieckie, powiat sierpecki, gmina Rościszewo, m. Babiec Rzały, Łukomie		
Inwestor:	 Gmina Rościszewo		
Stadium dokumentacji:	Projekt Stałej Organizacji Ruchu Drogowego		
Nazwa arkusza:	Schemat Oznakowania		
Biurowiec projektowy:	Usługi Drogowe sp. z o.o.  ul. Wiejska 89, 87-800 Włocławek tel. 785 45 12 73 e-mail: uslugi.drogowe@gmail.com		
Projektant:	mgr inż. Sergiusz M. Makowski		Podpis:
<small>uprawnienia budowlane nr KJPM.0136.PWCC.02 do projektowania i kierowanie robotami budowlanymi bez ograniczeń w specjalności drogowej</small>			
Skala:	1: 1000	Data:	8.11.2021 r.
Brutto:	DROGOWA	Nr arkusza:	2.1





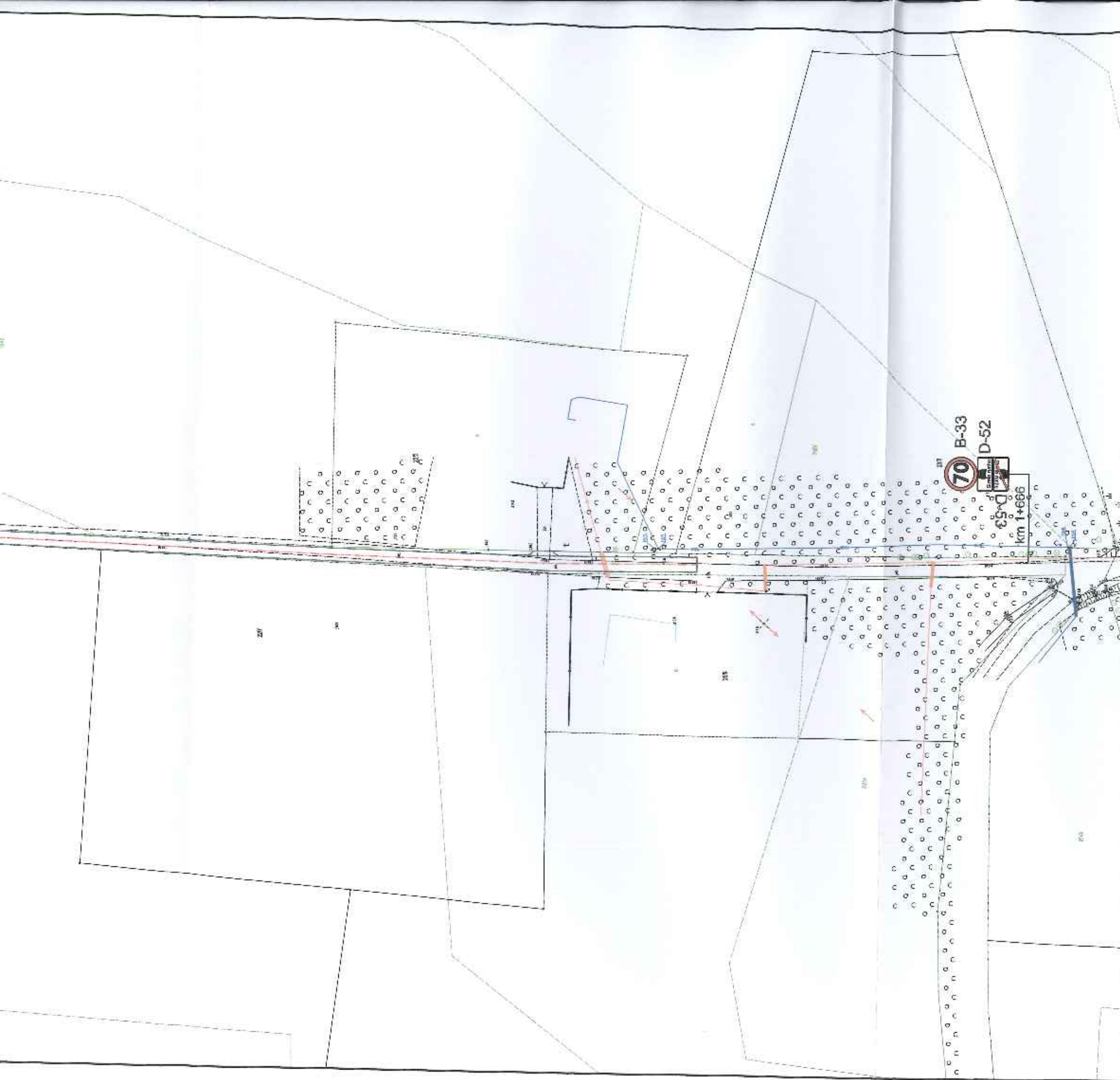
km 0+000


39-D



D-52

B-33



Nazwa inwestycji:	Projekt stałej organizacji ruchu drogowego dla drogi gminnej Babiec Rzały - Łukomie	
Lokalizacja:	Województwo mazowieckie, powiat sierpecki, gmina Rościszewo, m. Babiec Rzały, Łukomie	
Inwestor:	 Gmina Rościszewo	
Stadium dokumentacji:	Projekt Stałej Organizacji Ruchu Drogowego	
Nazwa arkusza:	Schemat Oznakowania	
Biuro projektowe:	 Usługi Drogowe sp. z o.o. ul. Wejsha 89, 87-800 Wodzisław tel. 785 46 12 73 e-mail: uslugi.drogowe@gmail.com	
Projektant:	mgr inż. Sergiusz M. Makowski <small>uprawnienie budowlane nr KUP.0134P.W.00012 do projektowania i nadzoru robótami budowlanymi bez ograniczeń w specjalności drogowej</small>	
Brzoza:	Skala:	Data:
DROGOWA	1: 1000	8.11.2021 r.
		Podpis: 
		Nr arkusza: 2.2

