




Włocławek, 18.01.2022 r.

Egzemplarz nr 1, 2, 3

Projekt stałej organizacji ruchu drogowego dla drogi gminnej Września - Kownatka	
Lokalizacja:	Województwo mazowieckie, powiat sierpecki, gmina Rościszewo, m. Września, Kownatka, Polik
Inwestor:	 Gmina Rościszewo
Zawartość:	Projekt stałej organizacji ruchu drogowego
Branża:	Drogowa
Kody CPV:	45233290-B - Organizacja ruchu drogowego
Biuro projektowe:	Usługi Drogowe sp. z o.o.  ul. Wiejska 89 87-800 Włocławek tel. 785 46 12 73 e-mail: uslugi.drogowe@gmail.com
Projektant:	 <i>mgr inż. Sergiusz Makowski</i> <small>uczestnikowa biurowina nr KUP/0134/PWOD/WJ to projektowanie i kierowanie robotami budowlanymi bez ograniczeń w specjalności drogowej</small>

WÓJT GMINY
Rościszewo
woj. mazowieckie

Zatwierdził
projekt organizacji ruchu
Rościszewo, dnia 03.05.2022 r.


WÓJT
Jan Salski



SPIS TREŚCI:

1. Spis treści	str. 2
2. Opis techniczny	str. 3
3. Wykaz znaków	str. 4
4. Plan orientacyjny	str. 6
5. Schemat oznakowania	str. 7



OPIS TECHNICZNY:

Projekt stałej organizacji ruchu drogowego dla drogi gminnej Września - Kownatka

I. Podstawa prawna opracowania projektu:

1. Art. 10 Ustawy Prawo o ruchu drogowym (Dz.U. z 2020 r. poz. 110 z późn. zm).
2. Art.20 Ustawy z dnia 21 marca 1985 r. o drogach publicznych (Dz. U. z 2020 r. poz. 470 z późn. zm.).
3. Rozporządzenie Ministra Infrastruktury z dnia 23 września 2003 r., w sprawie szczegółowych warunków zarządzania ruchem na drogach oraz wykonywania nadzoru nad tym zarządzaniem (Dz. U. z 2017r. poz. 784 z późn. zm.).
4. Rozporządzenie Ministrów Infrastruktury oraz Spraw wewnętrznych i Administracji z dnia 31 lipca 2002 r. w sprawie znaków i sygnałów drogowych (Dz.U. z 2019 r., poz. 2310).
5. Rozporządzenie Ministra Infrastruktury z dnia 3 lipca 2003 r. w sprawie szczegółowych warunków technicznych dla znaków i sygnałów drogowych oraz urządzeń bezpieczeństwa ruchu drogowego i warunków ich umieszczania na drogach (Dz.U. z 2019 r., poz. 2311).
6. Kodeks postępowania administracyjnego (Dz.U. z 2020 r., poz. 256 z późn. zm.).
7. Ustawa z dnia 16 listopada 2006 r. o opłacie skarbowej (Dz.U. z 2019 r., poz. 1000 z późn. zm.).
8. Instrukcja o znakach drogowych pionowych – załącznik nr 1 – 4 do rozporządzenia Ministra Infrastruktury z dnia 3 lipca 2003 r. w sprawie szczegółowych warunków technicznych dla znaków i sygnałów drogowych oraz urządzeń bezpieczeństwa ruchu drogowego i warunków ich umieszczania na drogach (załącznik do Dz.U. z 2019 r., poz. 2311).



II. Przebieg drogi :

Droga bierze swój początek na skrzyżowaniu z drogą powiatową nr 3711W, natomiast koniec to skrzyżowanie z drogą gminną.

Droga jest drogą wewnętrzną.

III. Charakterystyka drogi:

- Długość – 2+209 m
- Szerokość nawierzchni drogi – 4,0 (5,0m w obrębie mijanki)
- Rodzaj nawierzchni – bitumiczna
- Pobocza – umocnione kruszywem łamanym.

- Charakterystyka ruchu na drodze

Na omawianej drodze odbywa się ruch samochodów osobowych oraz sprzętu rolniczego

IV. Znaki:

1. Wielkość i kolorystyka :

- przyjęto z grupy znaków małych (dla drogi powiatowej średnie) – odblaskowe II generacji,
- znaki ostrzegawcze – o boku 900 mm,
- znaki informacyjne – o boku 600 x 600 mm,
- kolorystyka zgodnie z rozporządzeniem Ministrów Infrastruktury oraz Spraw Wewnętrznych i Administracji z dnia 31 lipca 2002 r. w sprawie znaków i sygnałów drogowych (Dz. U. Nr 170 z dn. 12 października 2002 r.),



V. Uzasadnienie projektu:

Droga gminna Września - Kownatka planowana jest do przebudowy: w obecnym stanie posiada na całej swej długości nawierzchnię tłuczniową i bitumiczną. Wymusza to wprowadzenie stałej organizacji ruchu drogowego.

VI. Termin wprowadzenia:

Termin wprowadzenia organizacji ruchu na podstawie niniejszego projektu przewiduje się na okres 30.11.2022 r.

Projekt opracował:

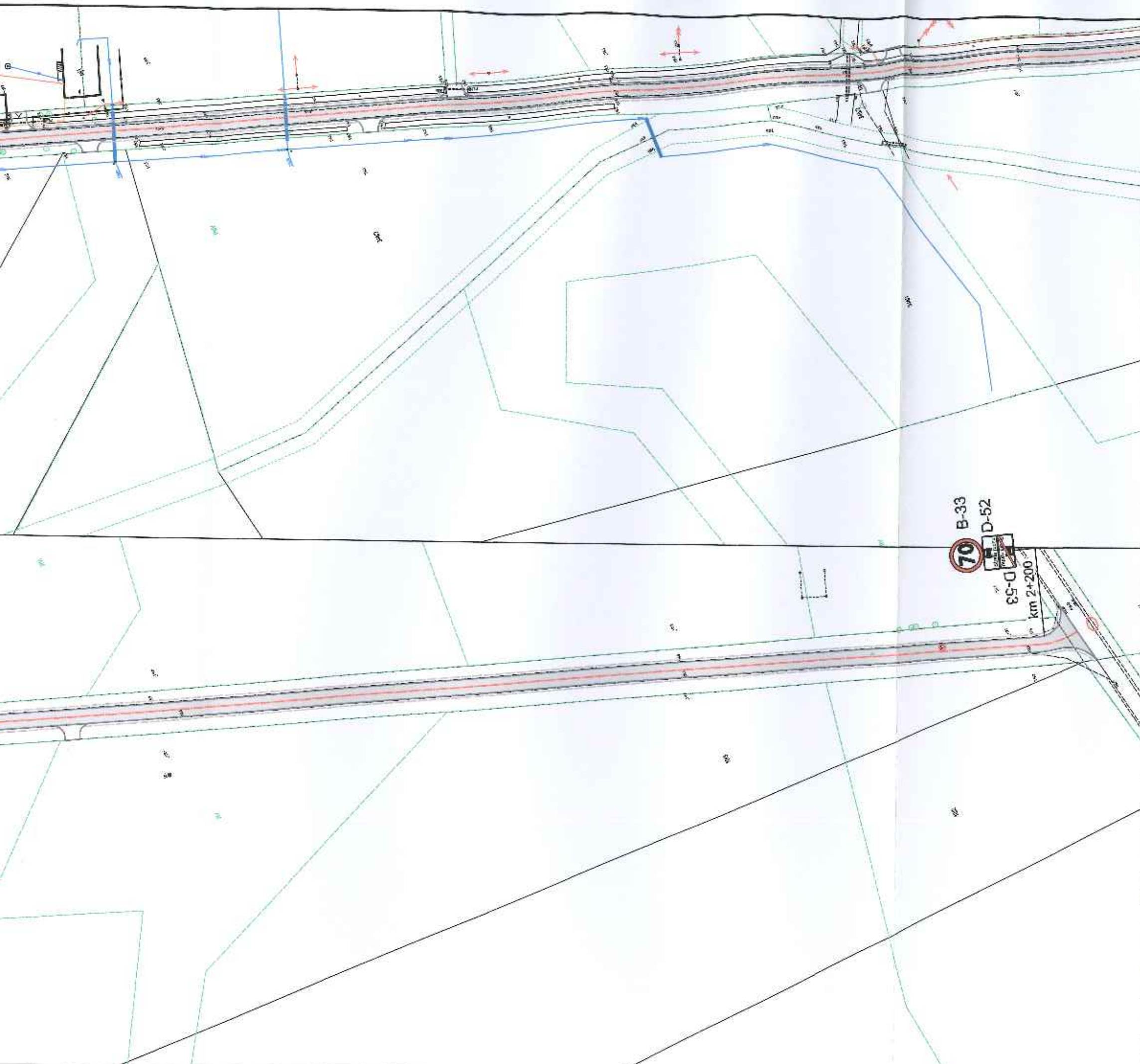
WYKAZ ZNAKÓW PIONOWYCH




l.p.	symbol	szt.
1	A-1	1
2	A-2	1
3	B-33 70	2
4	D-52	2
5	D-53	2
6	T-1 40 m	1

Dodatkowo projektuje się bariery ochronne stalowe na przepustach o długości 12m każda strona. Łączna długość barier 36mb.



Nazwa inwestycji:	Projekt stałej organizacji ruchu drogowego dla drogi gminnej Września - Kownatka
Lokalizacja:	Województwo mazowieckie, powiat sierpecki, gmina Rościszewo, m. Września, Kownatka, Polik
Inwestor:	 Gmina Rościszewo
Stadium dokumentacji:	Projekt Stałej Organizacji Ruchu Drogowego
Nazwa arkusza:	Plan Orientacyjny
Biuro projektowe:	Usługi Drogowe sp. z o.o.  ul. Wiejska 69, 07-600 Włocławek tel. 785 46 12 73 e-mail: uslugi.drogowe@gmail.com
Projektant:	mgr inż. Sergiusz M. Makowski <small>uprawnienia budowlane nr KUP/0134/PW/2021/2 do projektowania i kierowania robotami budowlanymi bez ograniczeń w specjalności drogowej</small>
Brzoza:	DROGOWA
Skala:	1:25 000
Data:	18.01.2022 r.
Podpis:	 Nr arkusza: 1



Nazwa inwestycji:	Projekt stałej organizacji ruchu drogowego dla drogi gminnej Września - Kownatka		
Lokalizacja:	Województwo mazowieckie, powiat sierpecki, gmina Rościszewo, m. Września, Kownatka, Polik		
Inwestor:		Gmina Rościszewo	
Stadium dokumentacji:	Projekt Stałej Organizacji Ruchu Drogowego		
Nazwa arkusza:	Schemat Oznakowania		
Biuro projektowe:		Usługi Drogowe sp. z o.o. ul. Wiejska 89, 87-800 Włocławek tel. 785 48 12 73 e-mail: uslugi.drogowe@gmail.com	
Projektant:	mgr inż. Sergiusz M. Makowski uprawnienia budowlane nr KUP/D/194/PW/0012 do projektowania i kierowania robotami budowlanymi bez ograniczeń w specjalności drogowej		Podpis: 
Skala:	1:1 000	Data:	18.01.2022 r.
Brzoza:	DROGOWA	Nr arkusza:	2

