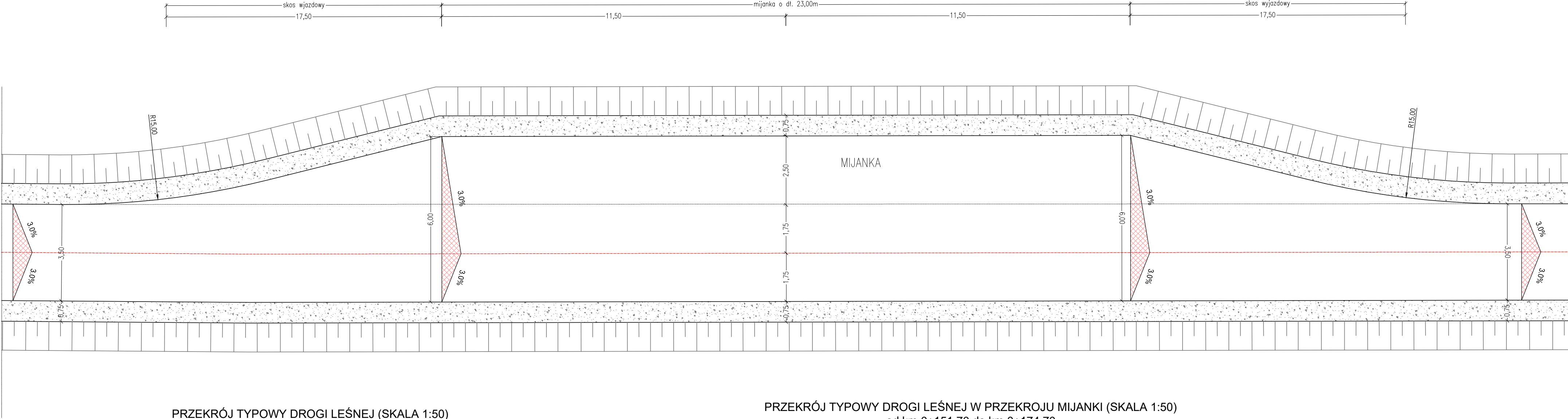
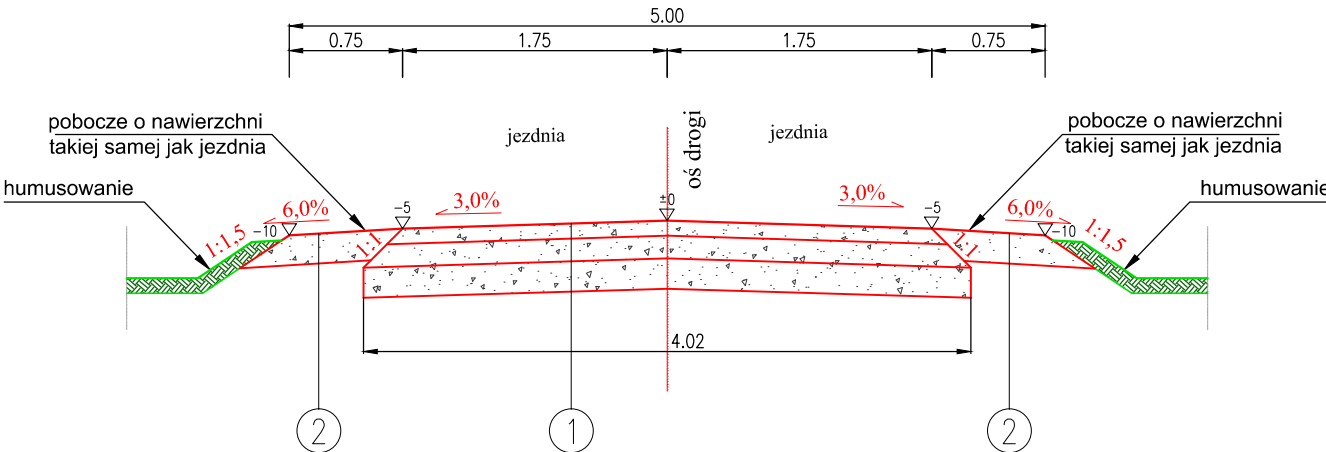


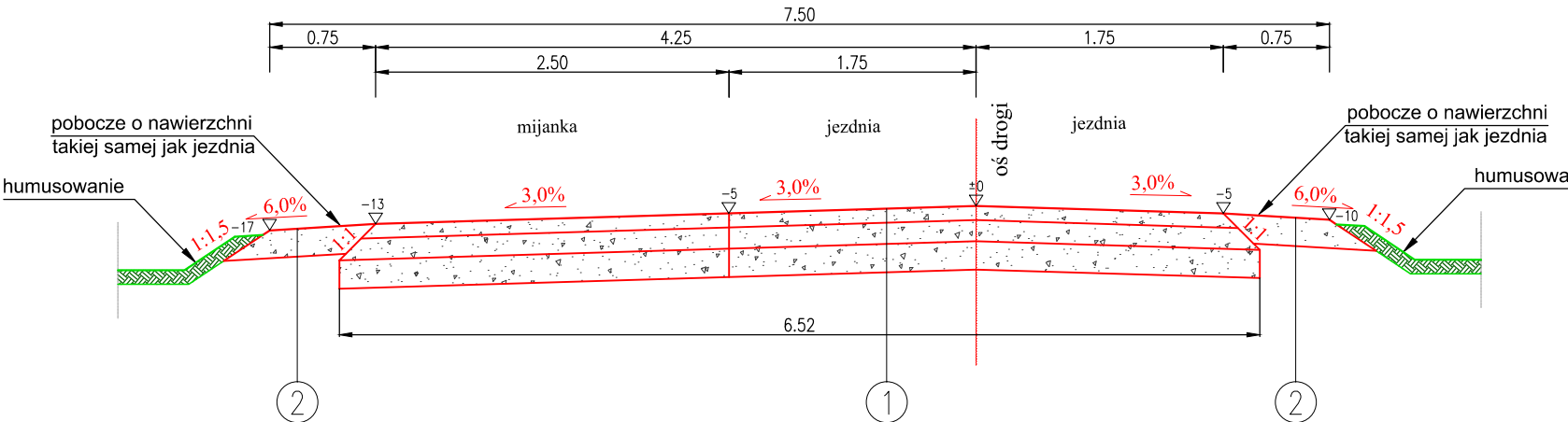
## ROZWIĄZANIE MIJANKI (SKALA 1:100)



PRZEKRÓJ TYPOWY DROGI LEŚNEJ (SKALA 1:50)  
bezpośrednio przed mijanką (km 0+134,20), oraz za mijanką (km 0+192,20)



PRZEKRÓJ TYPOWY DROGI LEŚNEJ W PRZEKROJU MIJANKI (SKALA 1:50  
od km 0+151,70 do km 0+174,70  
(projektowana mijanka w km 0+163,40)



1	NAWIERZCHNIA JEZDNI I MIJANKI – TYP 1
10cm	warstwa ściarlina z kruszywa łamanego 0/31,5mm C90/3 stabilni, mechanicznie
15cm	warstwa podbudowy zasadniczej z mieszanki kruszywa łamanego 0/63mm stabilni, mechanicznie
20cm	warstwa podbudowy pomocniczej kruszywa łamanego sortowanego 31,5/63mm stabilni, mechanicznie
45cm	RAZEM

<div style="display: flex; align-items: center;"> <div style="border: 1px solid black; border-radius: 50%; width: 30px; height: 30px; display: flex; align-items: center; justify-content: center; margin-right: 10px;">2</div> <div> <p>NAWIERZCHNIA POBOCZA – TYP 2</p> <table border="1"> <tr> <td>20cm</td> <td>warstwa z mieszanki mineralnej 0/31,5mm stabiliz. mechanicznie</td> </tr> <tr> <td>20cm</td> <td>RAZEM</td> </tr> </table> </div> </div>		20cm	warstwa z mieszanki mineralnej 0/31,5mm stabiliz. mechanicznie	20cm	RAZEM
20cm	warstwa z mieszanki mineralnej 0/31,5mm stabiliz. mechanicznie				
20cm	RAZEM				

INWESTYCJA:			
PRZEBUDOWA, BUDOWA I ROZBUDOWA DROGI LEŃSZEJ NA TERENIE LEŚNICTWA PIŁA KOŚCIELECKA - DZ. NR 772/1			
<b>ADRES:</b> CHRZANÓW, LEŚNICTWO PIŁA KOŚCIELECKA JEDN. P.W. 130033.1 CHRZANÓW- MIASTO OBRĘK. 0002 KOŚCIELEC DZ. NR 772/1			
<b>INWESTOR:</b> NADLEŚNICTWO CHRZANÓW UL. OŚWIECIMSKA 31 32-500 CHRZANÓW			
<b>PROJEKTOWAŁ:</b> MGR INŻ. ROBERT ŻABŃSKI UPR NR MAP/0035/PWOD/14 W SPECJAŁNOŚCI DROGOWEJ		<b>PODPIS:</b>	
<b>SPRAWDZIŁ:</b> INŻ. JACEK LITWIN UPR NR MAP/0191/PWOK/04 W SPECJAŁNOŚCI KONSTRUKCYJNO-BUDOWLANEJ		<b>PODPIS:</b>	
<b>TEMAT RYSUNKU:</b> <div style="text-align: center;"><b>PRZEKROJE TYPOWE MIJANKI</b></div>			
<b>DATA</b> 08-2022	<b>BRANŻA</b> Drogowa	<b>SKALA</b> 1:50 1:100	<b>NR RYS.</b> D-4
			<b>NR STR.</b>