



MESTSKÝ ÚRAD V TRNAVE
Ing. Andrea Hudcovičová
Trhová 3
917 71 Trnava
+421 33 32 36 129

VÁŠ LIST ZNAČKY / ZO DŇA
28.06.2022

NAŠA ZNAČKA
720622/PJ

VYBAVUJE / LINKA
Jurga/ 0948 127 158

MIESTO ODOSLANIA / DŇA
Bratislava / 29.06.2022

VEC: Vyjadrenie k žiadosti o existencii telekomunikačných zariadení prevádzkovateľa – SANET.

Stavba:

„TRNAVA – Rekonštrukcia kamerového systému v Trnave, zakres sieti “

Stanovisko:

Telekomunikačné zariadenia združenia SANET, ktoré sú v správe a údržbe spoločnosti ELTODO SK, a. s. sa v dotknutom území celej stavby **nachádzajú** nasledovne:

Situácia – Č. A1	nenachádza sa
Situácia – Č. A2	nachádzajú sa (prípadame 1x prílohu)
Situácia – Č. B1	nachádzajú sa (prípadame 1x prílohu)
Situácia – Č. B2	nachádzajú sa (prípadame 1x prílohu)
Situácia – Č. C1	nachádzajú sa (prípadame 1x prílohu)
Situácia – Č. C2	nachádzajú sa (prípadame 1x prílohu)

V prílohe zasielame orientačný zakres, pre lokalitu podľa Vašich zakreslených záujmových oblastí.

Prevádzkovateľ IS súhlasí s vaším konceptom ochrany vedenia SANET. Pri meraní parametrov na kábloch chceme byť prizvaní, v dotknutých úsekoch by mali byť dostatočné rezervy.

V prípade potreby prekládky siete SANET žiadame predložiť na schválenie projektovú dokumentáciu prekládky.

Prevádzkovateľ IS SANET **súhlasí** s vydaním stavebného a územného rozhodnutia.

Pred realizáciou hore uvedenej stavby žiadajte o vytýčenie trasy SANET-u na nasledujúcom kontaktnom čísle 0948 127 158.

S pozdravom

Príloha:

Orientačný zakres IS SANET x 1


Petr Jurga
technický zástupca
ELTODO SK, a.s.
Mokrň záhon 4
821 04 Bratislava
IČO: 46924388, DIČ: 2023653764
IČ DPH: SK2023653764

ELTODO SK, a.s.
Mokrň záhon 4, 821 04
Bratislava, Slovenská republika
IČO: 46924388, IČ DPH: SK 2023653764






Podzemné telekomunikačné zariadenia
v správe a majetku združenia SANET
sa v dotknutom území **nenachádzajú**.
Záznam platí 6 mesiacov.
v Bratislave dňa 30.06.2022

- TRASA VÝKOPU POD VOZOVKOU HLĚKA
MINIMÁLNE 0,8M ŠÍRKA 0,6M
REALIZÁCIA RUČNÝM VÝKOPOM
- TRASA VÝKOPU POD DLAŽBOU HLĚKA
MINIMÁLNE 0,8M ŠÍRKA 0,6M
REALIZÁCIA RUČNÝM VÝKOPOM
- TRASA VÝKOPU VO VOĽNOM TERÉNE
MINIMÁLNE 0,8M ŠÍRKA 0,6M
REALIZÁCIA RUČNÝM VÝKOPOM

- NOVÁ ŠACHTA CCTV EK800 ROZMERY
825MM X 1050 MM S HLĚKOU 1065 MM,
OSADÍ NA BETÓNOVÚ DOSKU V HLĚKE
1150 POD ÚROVŇOU TERÉNU, REALIZÁCIA
RUČNÝM VÝKOPOM
- ŠACHTA IT SIEŤE TOMNET, V PRÍPADE
POTREBY NOVEJ RIEŠÍ DODÁVATEĽ,
REALIZÁCIA RUČNÝM VÝKOPOM

	zodpovedný projektant: Ing. Jozef ZAMORA	vyraboval: Ing. Jozef ZAMORA		
investor	Mesto Trnava; Hlavná ulica 1; 917 71 Trnava			
miesto stavby	Katastrálne územie - Trnava		časť	CCTV
názov stavby	Rekonštrukcia kamerového systému		formát	2x A4
stavebný objekt	CCTV		dátum	03/2022
			mierka	1:1750
obsah výkresu	SITUÁCIA ETAPA 1 - VÝKOPOVÉ PRÁCE - ČASŤ A1 - KATASTER		21711R/PCD24A0	číslo zákazky / číslo výkresu

Podzemné telekomunikačné zariadenia
v správe majetku združenia SANET
sú v dotknutom území vyznačené len
orientačne. Pred zahájením výkopových
prác **žiadaťe o ich riadne vytyčenie.**
Záznam platí 6 mesiacov.

v Bratislave dňa 30.06.2022


TRASA VÝKOPU POD VOZOVKOU HLĚKA
MINIMÁLNE 0,8M ŠÍRKA 0,6M
REALIZÁCIA RUČNÝM VÝKOPOM

TRASA VÝKOPU POD DLAŽBOU HLĚKA
MINIMÁLNE 0,8M ŠÍRKA 0,6M
REALIZÁCIA RUČNÝM VÝKOPOM

TRASA VÝKOPU VO VOLNOM TERÉNE
MINIMÁLNE 0,8M ŠÍRKA 0,6M
REALIZÁCIA RUČNÝM VÝKOPOM

NOVÁ ŠACHTA CCTV EK800 ROZMERY
825MM X 1050 MM S HLĚKOU 1065 MM,
OSADIŤ NA BETÓNOVÚ DOSKU V HLĚKE
1150 POD ÚROVŇOU TERÉNU, REALIZÁCIA
RUČNÝM VÝKOPOM

ŠACHTA IT SIETE TOMNET, V PRÍPADE
POTREBY NOVEJ RIEŠI DOĐÁVATEĽ,
REALIZÁCIA RUČNÝM VÝKOPOM

zodpovedný projektant	vypracoval		
Ing. Jozef ZAMORA	Ing. Jozef ZAMORA		
investor	Mesto Trnava; Hlavná ulica 1; 917 71 Trnava	časť	CCTV
miesto stavby	Katastrálne územie - Trnava	formát	2xA4
názov stavby	Rekonštrukcia kamerového systému	dátum	03/2022
stavebný objekt	CCTV	mierka	1:1750
obsah výkresu	SITUÁCIA ETAPA 1 - VÝKOPOVÉ PRÁCE - ČASŤ A2 - KATASTER	21711RPCD24B0	
		číslo zákazky / číslo výkresu	

Podzemné telekomunikačné zariadenia
v správe majetku združenia SANET
sú v dotknutom území vyznačené len
orientačne. Pred zahájením výkopových
prác žiadajte o ich riadne vytýčenie.
Záznam platí 6 mesiacov.

v Bratislave dňa 30.06.2022

- TRASA VÝKOPU POD VOZOVKOU HLĚKA
MINIMÁLNE 0,8M ŠÍRKA 0,6M
REALIZÁCIA RUČNÝM VÝKOPOM
- TRASA VÝKOPU POD DLAŽBOU HLĚKA
MINIMÁLNE 0,8M ŠÍRKA 0,6M
REALIZÁCIA RUČNÝM VÝKOPOM
- TRASA VÝKOPU VO VOĽNOM TERÉNE
MINIMÁLNE 0,8M ŠÍRKA 0,6M
REALIZÁCIA RUČNÝM VÝKOPOM

- NOVÁ ŠACHTA CCTV EK800 ROZMERY
825MM X 1050 MM S HLĚKOU 1065 MM,
OSADIŠ NA BETÓNOVÚ DOSKU V HLĚKE
1150 POD ÚROVŇOU TERÉNU, REALIZÁCIA
RUČNÝM VÝKOPOM
- ŠACHTA IT SIEŤE TOMNET, V PRÍPADE
POTREBY NOVEJ RIEŠI DODÁVATEĽ,
REALIZÁCIA RUČNÝM VÝKOPOM

zodpovedný projektant:	Ing. Jozef ZAMORA	vypracoval:	Ing. Jozef ZAMORA
investor	Mesto Trnava; Hlavná ulica 1; 917 71 Trnava	časť	CCTV
miesto stavby	katastrálne územie - Trnava	formát	2xA4
názov stavby	Rekonštrukcia kamerového systému	dátum	03/2022
slavebný objekt	CCTV	mierka	1:1750
obsah výkresu	SITUÁCIA ETAPA 1 - VÝKOPOVÉ PRÁCE - ČASŤ B1 - KATASTER	21711RPCD25A0	
		číslo zákazky / stupeň / číslo výkresu / rev.	





Podzemné telekomunikačné zariadenia výsprave majetku združenia SANET sú v dotknutom území vyznačené len orientačne. Pred zahájením výkopových prác žiadajte o ich riadne vytýčenie. Záznam platí 6 mesiacov.

Bratislava 30.06.2022


TRASA VÝKOPU POD VOZOVKOU Hĺbka minimálne 0,8m šírka 0,6m REALIZÁCIA RUČNÝM VÝKOPOM

TRASA VÝKOPU POD DLAŽBOU Hĺbka minimálne 0,8m šírka 0,6m REALIZÁCIA RUČNÝM VÝKOPOM

TRASA VÝKOPU VO VOLNOM TERÉNE minimálne 0,8m šírka 0,6m REALIZÁCIA RUČNÝM VÝKOPOM

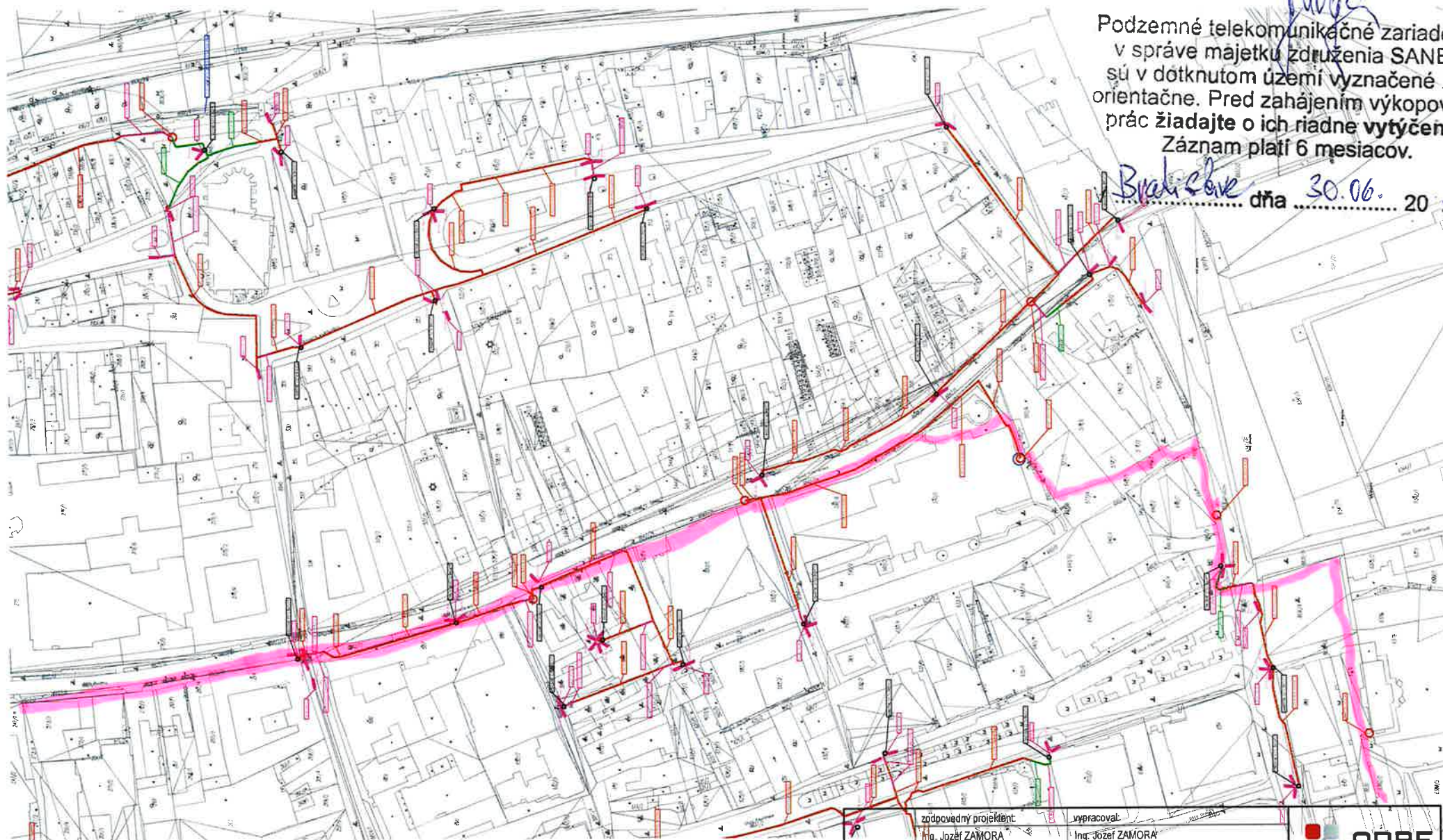
NOVÁ ŠACHTA CCTV EK800 ROZMERY 825MM X 1050 MM S HĺBKOU 1065 MM, OSADIŤ NA BETÓNOVÚ DOSKU V HĺBKE 1150 POD ÚROVŇOU TERÉNU, REALIZÁCIA RUČNÝM VÝKOPOM

ŠACHTA IT SIETE TOMNET, V PRÍPADE POTREBY NOVEJ RIEŠI DODÁVATEĽ, REALIZÁCIA RUČNÝM VÝKOPOM

zodpovedný projektant	vypracoval		
Ing. Jozef ZAMORA	Ing. Jozef ZAMORA		
investor	Mesto Trnava; Hlavná ulica 1; 917 71 Trnava	časť	CCTV
miesto stavby	Katastrálne územie - Trnava	formát	2xA4
názov stavby	Rekonštrukcia kamerového systému	dátum	03/2022
stavebný objekt	CCTV	mierka	1:1750
obsah výkresu	SITUÁCIA ETAPA 1 - VÝKOPOVÉ PRÁCE - ČASŤ B2 - KATASTER	21711RPCD25B0 číslo zákazky / stupeň / číslo výkresu	


Podzemné telekomunikačné zariadenia
v správe majetku združenia SANET
sú v dotknutom území vyznačené len
orientačne. Pred zahájením výkopových
prác žiadajte o ich riadne vytyčenie.
Záznam platí 6 mesiacov.

Bratislava dňa 30.06. 2022



- TRASA VÝKOPU POD VOZOVKOU HLĚKA
MINIMÁLNE 0,8M ŠÍRKA 0,6M
REALIZÁCIA RUČNÝM VÝKOPOM
- TRASA VÝKOPU POD DLAŽBOU HLĚKA
MINIMÁLNE 0,8M ŠÍRKA 0,6M
REALIZÁCIA RUČNÝM VÝKOPOM
- TRASA VÝKOPU VO VOĽNOM TERÉNE
MINIMÁLNE 0,8M ŠÍRKA 0,6M
REALIZÁCIA RUČNÝM VÝKOPOM

- NOVÁ ŠACHTA CCTV EK800 ROZMERY
825MM X 1050 MM S HLĚKOU 1065 MM,
OSADIŤ NA BETÓNOVÚ DOSKU V HLĚKE
1150 POD ÚROVŇOU TERÉNU, REALIZÁCIA
RUČNÝM VÝKOPOM
- ŠACHTA IT SIETE TOMNET, V PRÍPADE
POTREBY NOVEJ RIEŠI DOĐÁVATEĽ,
REALIZÁCIA RUČNÝM VÝKOPOM

zodpovedný projektant	vypracoval:		
Ing. Jozef ZAMORA	Ing. Jozef ZAMORA		
investor	Mesto Trnava; Hlavná ulica 1: 917 71 Trnava	časť	CCTV
miesto stavby	Katastrálne územie - Trnava	formát	2xA4
názov stavby	Rekonštrukcia kamerového systému	dátum	03/2022
		mierka	1:1750
stavebný objekt	CCTV	21171RPCD26A0	
obsah výkresu	SITUÁCIA ETAPA 1 - VÝKOPOVÉ PRÁCE - ČASŤ C1 - KATASTER		
		číslo zákazky	stupeň
		číslo výkresu	rev.

Podzemné telekomunikačné zariadenia
v správe majetku združenia SANET
sú v dotknutom území **vyznačené len
orientačne. Pred zahájením výkopových
prác žiadajte o ich riadne vytýčenie.**
Záznam platí 6 mesiacov.

v Bratislave dňa 30.06.2022


— TRASA VÝKOPU POD VOZOVKOU HLĚKA
MINIMÁLNE 0,8M ŠÍRKA 0,6M
REALIZÁCIA RUČNÝM VÝKOPOM

— TRASA VÝKOPU POD DLAŽBOU HLĚKA
MINIMÁLNE 0,8M ŠÍRKA 0,6M
REALIZÁCIA RUČNÝM VÝKOPOM

— TRASA VÝKOPU VO VOLNOM TERÉNE
MINIMÁLNE 0,8M ŠÍRKA 0,6M
REALIZÁCIA RUČNÝM VÝKOPOM

○ NOVÁ ŠACHTA CCTV EK800 ROZMERY
825MM X 1050 MM S HLĚKOU 1065 MM,
OSADÍ NA BETÓNOVÚ DOSKU V HLĚKE
1150 POD ÚROVŇOU TERÉNU, REALIZÁCIA
RUČNÝM VÝKOPOM

○ ŠACHTA IT SIEŤE TOMNET, V PRÍPADE
POTREBY NOVEJ RIEŠI DODÁVATEĽ,
REALIZÁCIA RUČNÝM VÝKOPOM

zodpovedný projektant:	vypracoval:		
Ing. Jozef ZAMORA	Ing. Jozef ZAMORA		
investor	Mesto Trnava; Hlavná ulica 1; 917 71 Trnava	časť	CCTV
miesto stavby	Katastrálne územie - Trnava	formát	2xA4
názov stavby	Rekonštrukcia kamerového systému	dátum	03/2022
		mierka	1:1750
stavebný objekt	CCTV	21711RPCD2BB0 <small>číslo zákazky číslo projektu číslo výkresu</small>	
obsah výkresu	SITUÁCIA ETAPA 1 - VÝKOPOVÉ PRÁCE - ČASŤ C2 - KATASTER		

Objednávka č. 20220571

Odberteľ

Mesto Trnava
Ulica Hlavná 1
917 71 Trnava
IČO: 00313114
DIČ: 2021175728

Dodávateľ ELTODO SK, a.s.

Mokráň záhon 4
821 04 Bratislava-Ružinov
IČO: 46924388

Spôsob platby: Banka
Peňažný ústav: Všeobecná úverová banka, a. s.
Číslo účtu: 26925212/0200
IBAN: SK590200000000026925212
Nie sme platcami DPH

Vybavuje: Andrea Hudcovičová
Tel.: 0333236129
E-mail: andrea.hudcovicova@trnava.sk
Dátum vystavenia: 22.06.2022
Spôsob dopravy: dodávateľsky
Miesto určenia: Mestský úrad v Trnave, Trhová 3

Objednávame u vás: vyjadrenie k projektovej dokumentácii pre územné rozhodnutie - Rekonštrukcia kamerového systému

P. č.	Názov	Množstvo	MJ	Jedn. cena (€)	Spolu (€)
1	vyjadrenie k projektovej dokumentácii	1.00	ks	12.00	12.00
Celkom €					12.00



Ing. Dušan Béreš
vedúci odboru investičnej výstavby

Verejné obstarávanie bolo realizované v zmysle zákona č. 343/2015 Z.z. o verejnom obstarávaní v znení neskorších predpisov, ID obstarávania: 2764

Základná finančná kontrola vykonaná podľa zákona č.357/2016 Z.z. o finančnej kontrole a audite a o zmene a doplnení niektorých zákonov
Dodržiavanie hospodárnosti, efektívnosti, účinnosti a účelnosti pri hospodárení s verejnými financiami a realizácii finančnej operácie alebo jej časti je / nie je v súlade:

- a) s rozpočtom 19
- b) s osobitnými predpismi podľa stavebného zákona č. 50/1976 Z. z.
- c) s uzatvorenými zmluvami a objednávkami
- d) s rozhodnutiami vydanými na základe osobitných predpisov
- e) s vnútornými predpismi
- f) s inými podmienkami poskytnutia verejných financií

Finančnú operáciu alebo jej časť:

- je / nie je možné vykonať,
- je / nie je možné v nej pokračovať,
- je / nie je možné vymáhať poskytnuté plnenie, ak sa finančná operácia alebo jej časť už vykonala.

22.06.2022

Dátum

Ing. Andrea Hudcovičová

Meno zodpovedného zamestnanca

Podpis

Finančnú operáciu alebo jej časť:

- je / nie je možné vykonať,
- je / nie je možné v nej pokračovať,
- je / nie je možné vymáhať poskytnuté plnenie, ak sa finančná operácia alebo jej časť už vykonala.

22.06.2022

Dátum

Ing. Monika Heregová

Meno zodpovedného zamestnanca

Podpis

Jurga Peter

Od: Ing. Andrea Hudcovičová <andrea.hudcovicova@trnava.sk>
Odesláno: úterý 28. června 2022 13:37
Komu: Sanet
Předmět: žiadosť o vyjadrenie k PD - Rekonštrukcia kamerového systému
Přílohy: 2171RPCD25B0.pdf; 2171RPCD26A0.pdf; 2171RPCD26B0.pdf; 2171RPCD24A0.pdf;
2171RPCD24B0.pdf; 2171RPCD25A0.pdf; objednavka_Eltodo.pdf

Dobrý deň,

v prílohe Vám zasielame podklady a zároveň Vás žiadam o vyjadrenie k projektovej dokumentácii pre *územné rozhodnutie na hore uvedenú investičnú akciu mesta*.

Vopred Vám ďakujem za vyjadrenie, resp. Vaše stanovisko k projektu.

S pozdravom

Ing. Andrea Hudcovičová

úsek prípravy stavieb

odbor investičnej výstavby



Mestský úrad v Trnave

Trhová 3, 917 71

+421 33 32 36 129

www.trnava.sk

