
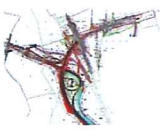





Włocławek, 30.05.2022 r.

Exemplarz nr ~~1~~, ~~2~~, 3

<b>Projekt stałej organizacji ruchu drogowego dla drogi gminnej nr 370310W Zamość - Zamość Nowy</b>	
<b>Lokalizacja:</b>	Województwo mazowieckie, powiat sierpecki, gmina Rościszewo, m. Zamość
<b>Inwestor:</b>	 Gmina Rościszewo
<b>Zawartość:</b>	Projekt stałej organizacji ruchu drogowego
<b>Branża:</b>	Drogowa
<b>Kody CPV:</b>	45233290-8 - Organizacja ruchu drogowego
<b>Biuro projektowe:</b>	 <b>Usługi Drogowe sp. z o.o.</b> ul. Wiejska 89 87-800 Włocławek tel. 785 46 12 73 e-mail.: <a href="mailto:uslugi.drogowe@gmail.com">uslugi.drogowe@gmail.com</a>
<b>Projektant:</b>	 <b>mgr inż. Sergiusz Makowski</b> uprawnienia budowlane nr KUP/0134/PWOD/12 do projektowania i kierowania robotami budowlanymi bez ograniczeń w specjalności drogowej

**STAROSTA SIERPECKI**

**09 - 200 SIERPC**

**ul. Świętokrzyska 2a**

*Deliberacja dnia 06.07.2022r.*

**STAROSTA**

*Andrzej Sławomir Cześniak*

1

*Termin sporządzenia stałej organizacji ruchu: 30.11.2023*



---

## SPIS TREŚCI:

1. Spis treści	str. 2
2. Opis techniczny	str. 3
3. Wykaz znaków	str. 4
4. Karta uzgodnieniowa	str. 6
5. Plan orientacyjny	str. 7
6. Schemat oznakowania	str. 8



---

# OPIS TECHNICZNY:

## Projekt stałej organizacji ruchu drogowego dla drogi gminnej nr 370310W Zamość - Zamość Nowy

### I. Podstawa prawna opracowania projektu:

1. Art. 10 Ustawy Prawo o ruchu drogowym (Dz.U. z 2020 r. poz. 110 z późn. zm).
2. Art.20 Ustawy z dnia 21 marca 1985 r. o drogach publicznych (Dz. U. z 2020 r. poz. 470 z późn. zm.).
3. Rozporządzenie Ministra Infrastruktury z dnia 23 września 2003 r., w sprawie szczegółowych warunków zarządzania ruchem na drogach oraz wykonywania nadzoru nad tym zarządzaniem (Dz. U. z 2017r. poz. 784 z późn. zm.).
4. Rozporządzenie Ministrów Infrastruktury oraz Spraw wewnętrznych i Administracji z dnia 31 lipca 2002 r. w sprawie znaków i sygnałów drogowych (Dz.U. z 2019 r., poz. 2310).
5. Rozporządzenie Ministra Infrastruktury z dnia 3 lipca 2003 r. w sprawie szczegółowych warunków technicznych dla znaków i sygnałów drogowych oraz urządzeń bezpieczeństwa ruchu drogowego i warunków ich umieszczania na drogach (Dz.U. z 2019 r., poz. 2311).
6. Kodeks postępowania administracyjnego (Dz.U. z 2020 r., poz. 256 z późn. zm.).
7. Ustawa z dnia 16 listopada 2006 r. o opłacie skarbowej (Dz.U. z 2019 r., poz. 1000 z późn. zm.).
8. Instrukcja o znakach drogowych pionowych – załącznik nr 1 – 4 do rozporządzenia Ministra Infrastruktury z dnia 3 lipca 2003 r. w sprawie szczegółowych warunków technicznych dla znaków i sygnałów drogowych oraz urządzeń bezpieczeństwa ruchu drogowego i warunków ich umieszczania na drogach (załącznik do Dz.U. z 2019 r., poz. 2311).





## II. Przebieg drogi :

Projektowany odcinek bierze swój początek na końcu nawierzchni bitumicznej istniejącej nawierzchni asfaltowej. Koniec natomiast stanowi skrzyżowanie z drogą powiatową nr 3737W.

### Charakterystyka drogi:

- Długość – 1 419 m
- Szerokość nawierzchni drogi – 4,5 (5,0m w obrębie mijanki)
- Rodzaj nawierzchni – bitumiczna
- Pobocza – umocnione kruszywem łamanym.
  
- Charakterystyka ruchu na drodze

Na omawianej drodze odbywa się ruch samochodów osobowych oraz sprzętu rolniczego

## III. Znaki:

### 1. Wielkość i kolorystyka :

- przyjęto z grupy znaków małych (dla drogi powiatowej średnie) – odblaskowe II generacji,
- znaki ostrzegawcze – o boku 900 mm,
- znaki informacyjne – o boku 600 x 600 mm,
- kolorystyka zgodnie z rozporządzeniem Ministrów Infrastruktury oraz Spraw Wewnętrznych i Administracji z dnia 31 lipca 2002 r. w sprawie znaków i sygnałów drogowych (Dz. U. Nr 170 z dn. 12 października 2002 r.),



#### IV. Uzasadnienie projektu:

Droga gminna Zamość – Zamość Nowy planowana jest do przebudowy: w obecnym stanie posiada na całej swej długości nawierzchnię tłuczniową i bitumiczną. Wymusza to wprowadzenie stałej organizacji ruchu drogowego.

#### V. Termin wprowadzenia:

Termin wprowadzenia organizacji ruchu na podstawie niniejszego projektu przewiduje się na okres 30.11.2023 r.

Projekt opracował:

  
USŁUGI DROGOWE Sp. z o.o.  
ul. Wiejska 89, 87-800 Włodawek  
NIP 8762494708, Regon 387817617  
KRS 0000876575  
tel. 785 461 273

### WYKAZ ZNAKÓW PIONOWYCH

l.p.	symbol	szt.
1	A-6b	1
2	A-6c	1
3	A-7	2
4	T-1 150 m	1



# KARTA UZGODNIENIOWA

Projekt stałej organizacji ruchu drogowego dla drogi gminnej  
nr 370310W Zamość - Zamość Nowy

**URZĄD GMINY**  
09-204 Rościszewo  
woj. mazowieckie  
tel. (024) 276-40-11

*Uzgodniono pozytywnie*

**Z WÓJTA**

*Marek Kubiński*  
Kierownik Referatu Polityki  
Ro.woju, Gospodarki Komunalnej i B.



# KARTA UZGODNIENIOWA

Projekt stałej organizacji ruchu drogowego dla drogi gminnej  
nr 370310W Zamość - Zamość Nowy

  
KOMENDA POWIATOWA POLICJI  
w SIERPCU

00 L.dz. BT-1-11116113122

02 CZE. 2022 *Opinię pozytywnie*

Z UPOWAŻNIENIA  
Komendanta Powiatowego Policji  
w Sierpcu

ASYSTENT  
Wydziału Ruchu Drogowego  
KPP w Sierpcu

*asp. szt. Marcin Lewandowski*






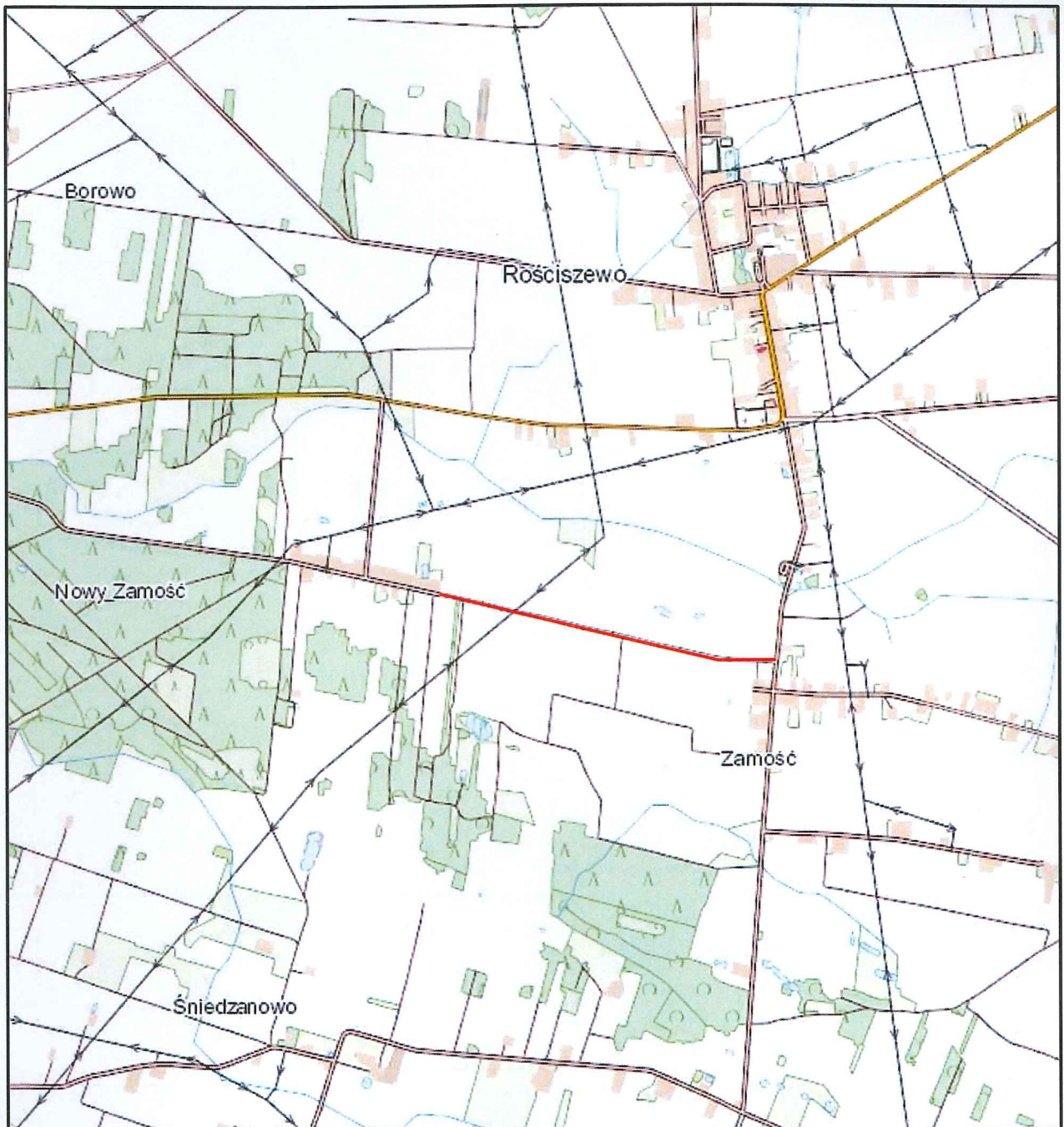
# KARTA UZGODNIENIOWA

Projekt stałej organizacji ruchu drogowego dla drogi gminnej  
nr 370310W Zamość - Zamość Nowy

20P.07.1.430.32.2022  
Zarząd Dróg Powiatowych  
w Sierpcu  
uzgadniam / opiniuję  
bez uwag / z uwagami  
dnia ..... 06.06.2022v.....

  
DYREKTOR  
Zarządu Dróg Powiatowych  
w Sierpcu  
mgr inż. Artur Obrebski

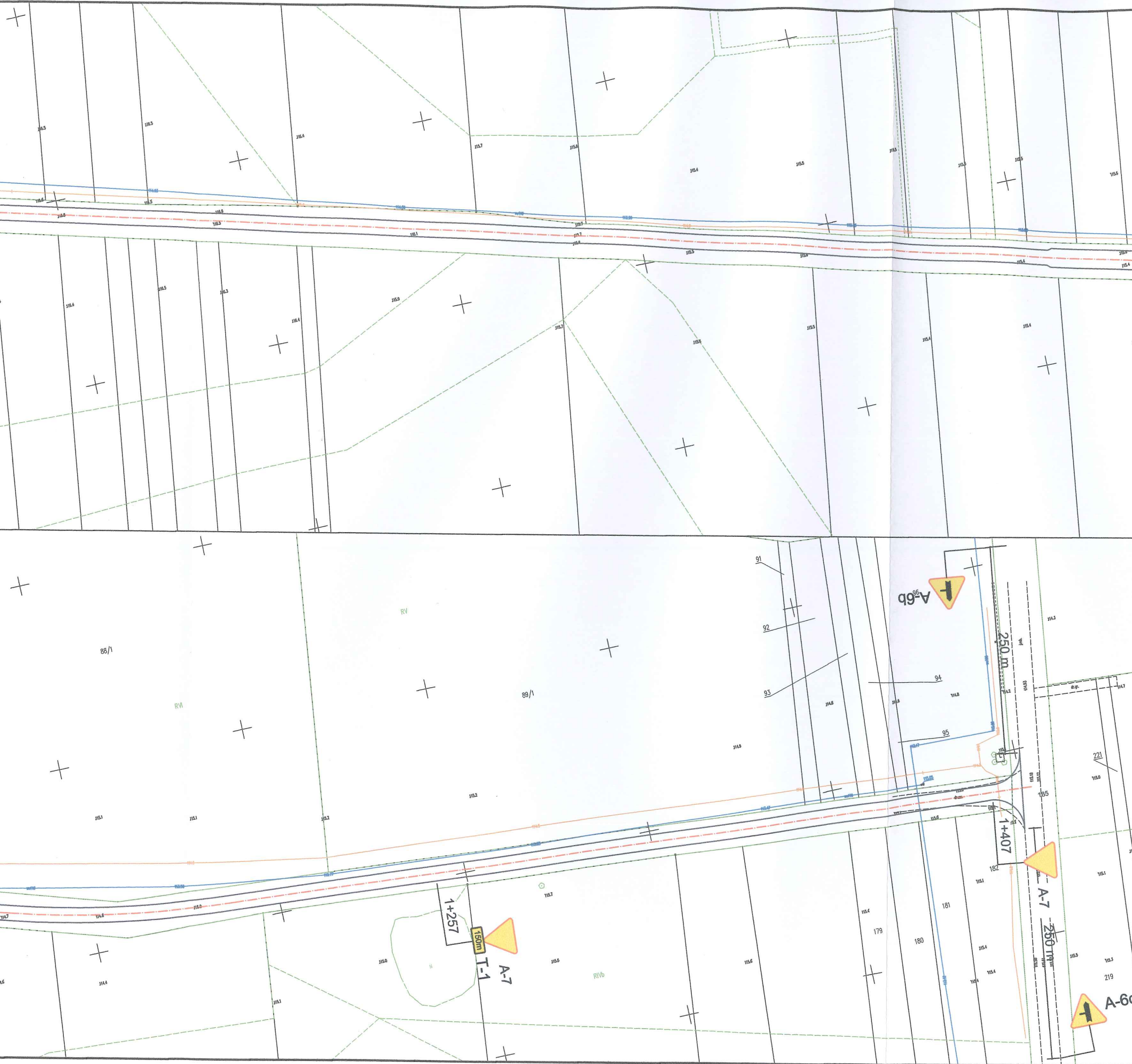




— Projektowana droga


Nazwa inwestycji:	Projekt stałej organizacji ruchu drogowego dla drogi gminnej nr 370310W Zamość - Zamość Nowy		
Lokalizacja:	Województwo mazowieckie, powiat sierpecki, gmina Rościszewo, m. Zamość		
Inwestor:		Gmina Rościszewo	
Stadium dokumentacji:	Projekt Stałej Organizacji Ruchu		
Nazwa arkusza:	Plan Orientacyjny		
Biuro projektowe:	<b>Usługi Drogowe sp. z o.o.</b>  <ul style="list-style-type: none"> <li>ul. Wiejska 89, 87-800 Włocławek</li> <li>tel. 785 46 12 73</li> <li>e-mail.: <a href="mailto:uslugi.drogowe@gmail.com">uslugi.drogowe@gmail.com</a></li> </ul>		
Projektant:	mgr inż. Sergiusz M. Makowski uprawnienia budowlane nr KUP/0134/PWOD/12 do projektowania i kierowania robotami budowlanymi bez ograniczeń w specjalności drogowej		Podpis: 
Branża:	Skala:	Data:	Nr arkusza:
DROGOWA	1:25 000	30.05.2022 r.	1





STAROSTWO POWIATOWE  
w SIERPCU  
ul. Świętokrzyska 2a  
09 - 200 SIERPC

2022 - 07 - 0 6

Nazwa inwestycji:	Projekt stałej organizacji ruchu drogowego dla drogi gminnej nr 370310W Zamość - Zamość Nowy		
Lokalizacja:	Województwo mazowieckie, powiat sierpecki, gmina Rościszewo, m. Zamość		
Inwestor:	 Gmina Rościszewo		
Stadium dokumentacji:	Projekt Stałej Organizacji Ruchu		
Nazwa arkusza:	Schemat Oznakowania		
Biurowo projektowe:	<b>Usługi Drogowe sp. z o.o.</b> ul. Wlejska 89, 87-800 Włocławek tel. 785 46 12 73 e-mail: uslugi.drogowe@gmail.com		
Projektant:	mgr inż. Sergiusz M. Makowski uprawnienia budowlane nr KUP/0134/PWOD/12 do projektowania i kierowania robotami budowlanymi bez ograniczeń w specjalności drogowej		Podpis: 
Branża:	Skala:	Data:	Nr arkusza:
DROGOWA	1:1 000	30.05.2022 r.	2





