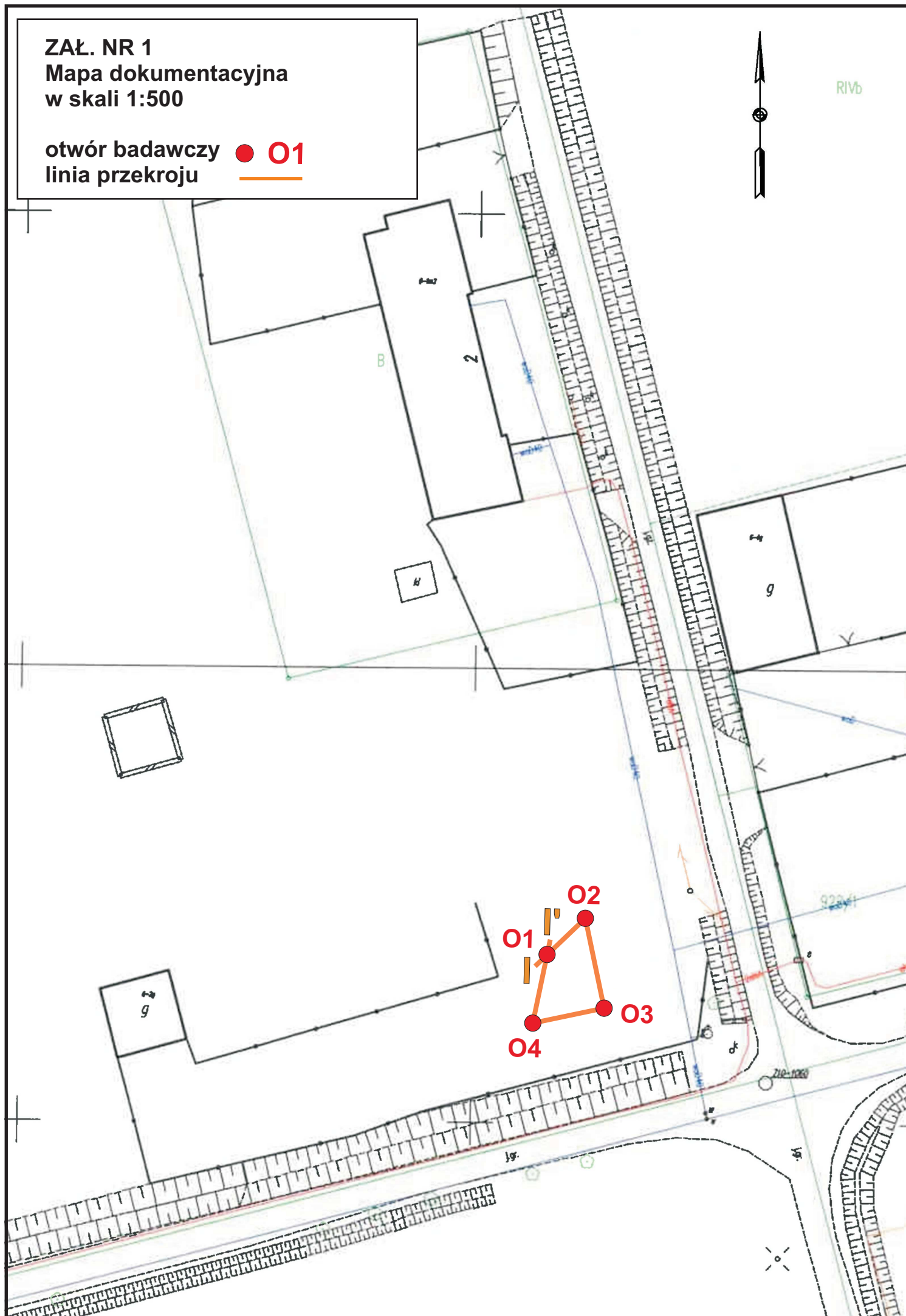


**ZAŁ. NR 1**  
**Mapa dokumentacyjna**  
**w skali 1:500**



otwór badawczy ● **O1**  
linia przekroju — **O1**








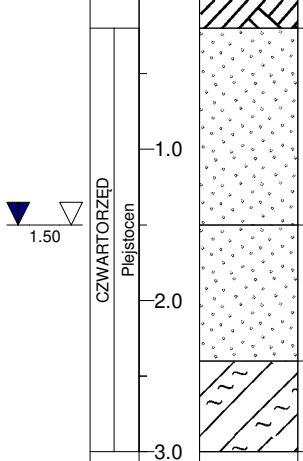

RIVb

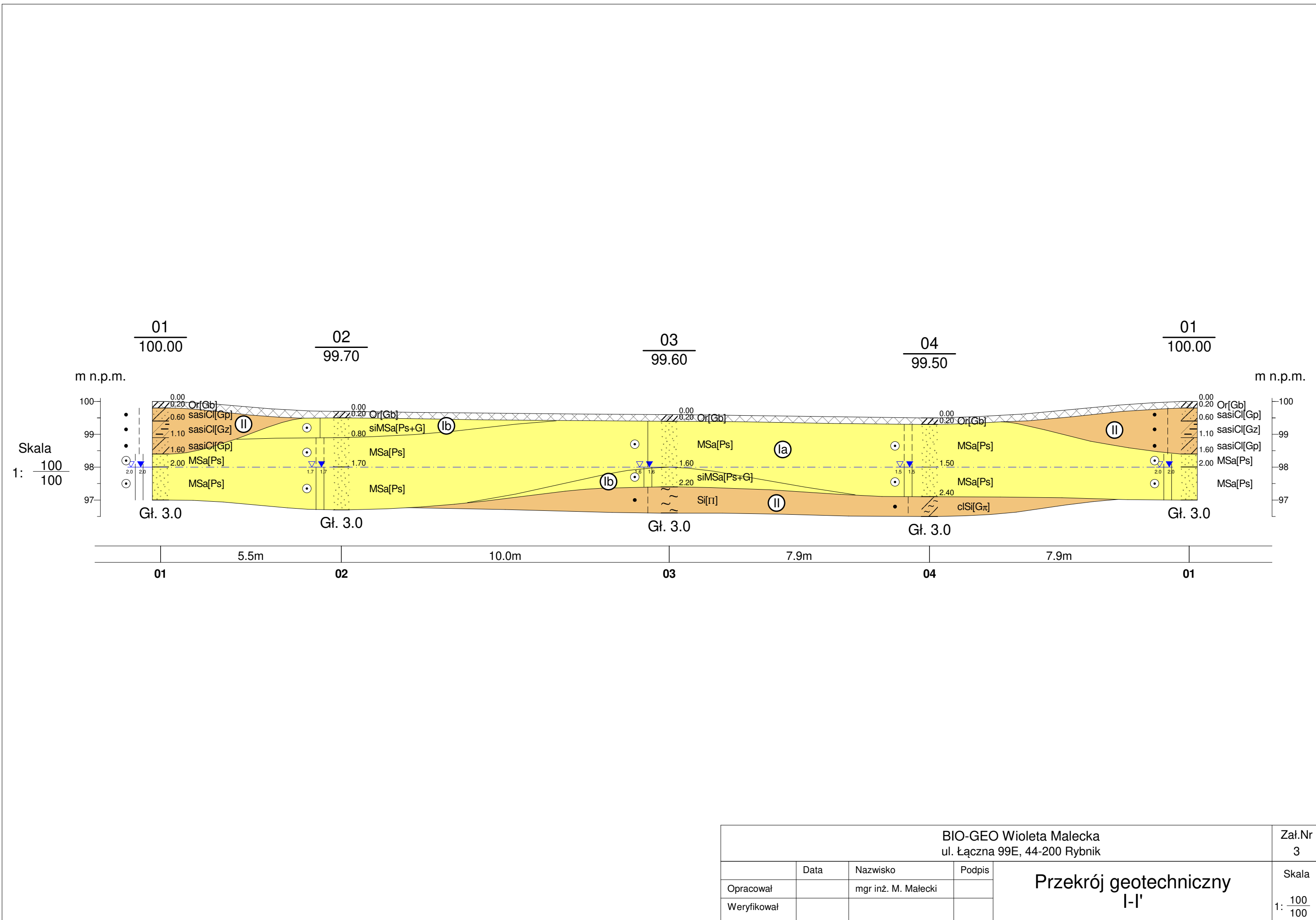


BIO-GEO Wioleta Małecka ul. Łączna 99E, 44-200 Rybnik			KARTA OTWORU GEOTECHNICZNEGO Profil numer 01				Zał.Nr: 2.1 Wiertnica: WG-1					
Rejon: dz. nr 923/2 Miejscowość: Wry Powiat: mikołowski Województwo: śląskie			Obiekt: budynek biurowy Inwestor: Nadleśnictwo Kobiór Wiercenie: BIO-GEO Dozór geol.: mgr inż. M. Małecki				System wiercenia: Mechaniczno-obrotowy Rzędna: 100.00 m Skala 1 : 50 Data wiercenia: 2021-10					
Wiercenie	Głębokość zwiarcia wody	Stratygrafia	Profil litologiczny		Przelot	Opis litologiczny	Symbol gruntu	Warstwa geotechniczna	Wilgotność	Stan gruntu		
1	[m.p.p.t.] 2		[m]		[m]						6	7
			1.0			humus	Or [Gb]	II	mw	tpl		
					0.20	ił z piaskiem i pyłem [głina piaszczysta] szaro-brązowy	sasiCl [Gp]					
					0.60	ił z piaskiem i pyłem [głina zwięzła] szaro-brązowy	sasiCl [Gz]					
				2.0		1.10	ił z piaskiem i pyłem [głina piaszczysta] brązowy	sasiCl [Gp]	MSa [Ps]	Ia	m	szg
						1.60	piasek średni żółto-brązowy					
				3.0		2.00	piasek średni żółto-brązowy			nw		
			3.00									

BIO-GEO Wioleta Małecka ul. Łączna 99E, 44-200 Rybnik			KARTA OTWORU GEOTECHNICZNEGO Profil numer 02				Zał.Nr: 2.2 Wiertnica: WG-1			
Rejon: dz. nr 923/2 Miejscowość: Wiry Powiat: mikołowski Województwo: śląskie			Obiekt: budynek biurowy Inwestor: Nadleśnictwo Kobiór Wiercenie: BIO-GEO Dozór geol.: mgr inż. M. Małecki				System wiercenia: Mechaniczno-obrotowy Rzędna: 99.70 m Skala 1 : 50 Data wiercenia: 2021-10			
Wiercenie	Głębokość zwierciadła wody	Stratygrafia	Profil litologiczny		Przelot	Opis litologiczny	Symbol gruntu	Warstwa geotechniczna	Wilgotność	Stan gruntu
	[m.p.p.t.]		[m]		[m]					
1	2	3	4	5	6	7	8	9	10	11
 1.70 CZWARTORZĘD Plejstocen						humus	Or [Gb]			
				0.20	piasek średni z pyłem brązowy	siMSa [Ps+G]	lb	w	szg	
			1.0	0.80	piasek średni żółto-brązowy	MSa [Ps]	la	m		
			2.0	1.70	piasek średni żółto-brązowy			nw		
			3.0	3.00						

BIO-GEO Wioleta Małecka ul. Łączna 99E, 44-200 Rybnik			KARTA OTWORU GEOTECHNICZNEGO Profil numer 03				Zał.Nr: 2.3 Wiertnica: WG-1			
Rejon: dz. nr 923/2 Miejscowość: Wryy Powiat: mikołowski Województwo: śląskie			Obiekt: budynek biurowy Inwestor: Nadleśnictwo Kobiór Wiercenie: BIO-GEO Dozór geol.: mgr inż. M. Małecki				System wiercenia: Mechaniczno-obrotowy Rzędna: 99.60 m Skala 1 : 50 Data wiercenia: 2021-10			
Wiercenie	Głębokość z wierciadła wody	Stratygrafia	Profil litologiczny		Przelot	Opis litologiczny	Symbol gruntu	Warstwa geotechniczna	Wilgotność	Stan gruntu
	[m.p.p.t.]		[m]		[m]					
1	2	3	4	5	6	7	8	9	10	11
		CZWARTORZĘD Plejstocen				humus	Or [Gb]			
					0.20	piasek średni brązowy	MSa [Ps]	Ia	w	szg
			1.0							
			2.0		1.60	piasek średni z pyłem szary	siMSa [Ps+G]	Ib	nw	
			2.20		2.20	pył [pył] szary	Si [Il]	II	mw	tpl
			3.0		3.00					

BIO-GEO Wioleta Małecka ul. Łączna 99E, 44-200 Rybnik			KARTA OTWORU GEOTECHNICZNEGO  Profil numer 04				Zał.Nr: 2.4  Wiertnica: WG-1				
Rejon: dz. nr 923/2 Miejscowość: Wry Powiat: mikołowski Województwo: śląskie			Obiekt: budynek biurowy Inwestor: Nadleśnictwo Kobiór Wiercenie: BIO-GEO Dozór geol.: mgr inż. M. Małecki			System wiercenia: Mechaniczno-obrotowy					
						Rzędna: 99.50 m					
						Skala 1 : 50		Data wiercenia: 2021-10			
Wiercenie	Głębokość z wierciadła wody	Stratygrafia	Profil litologiczny		Przelot	Opis litologiczny	Symbol gruntu	Warstwa geotechniczna	Wilgotność	Stan gruntu	
[m.p.p.t.]	[m]	[m]	[m]								
1	2	3	4	5	6	7	8	9	10	11	
					0.20	humus piasek średni szaro-żółty	Or [Gb]	la	m	szg	
					1.0	1.50	piasek średni szaro-żółty		MSa [Ps]		nw
					2.40	pył z iłem [glina pylasta] szary	cISi [Gπ]		II		mw
3.00											



Załącznik nr 4

* na podstawie badań terenowych i laboratoryjnych ** grunt nawodniony				Tabela wartości charakterystycznych parametrów geotechnicznych wydzielonych warstw																					
Objaśnienia geologiczne						Parametry geotechniczne – korelacja wg PN/B-03020										Sonda CPT		Parametry geotechniczne wg EC7/ITB							
Stratygrafia	Opis litologiczno-genetyczno-stratygraficzny			Nr warstwy	Symbol gruntu wg PN-86/B-02480	Symbol gruntu wg PN-EN ISO 14688-1/2	Stan gruntu		Wilgotność naturalna	Gęstość objętościowa	Spójność	Kąt tarcia wewnętrznego	Moduł odkształcenia		Edometryczny moduł ściśliwości		Średni opór na słożku w warstwie	Średni współczynnik tarcia w warstwie	Wytrzymałość na ścinanie w warunkach bez odpływu	Kąt tarcia wewnętrznego	Spójność	Moduł ściśliwości dla naprężeń in situ	Edometryczny moduł ściśliwości pierwotnej	Moduł pierwotnego odkształcenia gruntu	
							Stopień zagęszczenia	Stopień plastyczności					Pierwotnego	Wtórniego	Pierwotnej	Wtórnej									
I <sub>D</sub>	I <sub>L</sub>	W <sub>n</sub>	ρ	C <sub>u</sub>	Φ <sub>v</sub>	E <sub>o</sub>	E	M <sub>o</sub>	M	q <sub>Cδr</sub>	R <sub>t</sub>	Su	Φ <sub>v</sub>	C	M	M <sub>o</sub>	E <sub>o</sub>								
%	tm <sup>3</sup>	kPa	°	MPa	MPa	MPa	MPa	MPa	%	MPa	°	MPa	MPa	MPa	MPa	MPa	MPa								
Czwartorzęd	Holocen	Humus	Humus Or	-	Gb	Or	-	-	-	-	-	-	-	-	-	-	-	-	-	-	-	-	-		
	Plejstocen	Piasek średni	Piaski wodnolodowcowe GL <sub>F</sub>	Ia	Ps	MSa	0,50*	-	14-22**	1,85-2,00**	-	33,0	80	89	95	105	-	-	-	-	-	-	-	-	
		Piasek średni z pyłem		Ib	Ps+G	siMSa	0,50*	-	16-24**	1,75-1,90**	-	30,5	46	58	62	77	-	-	-	-	-	-	-	-	
		Pył z iłem	Zwietrzeliny glin zwałowych GL <sub>M</sub>	II	Gπ	clSi	-	0,10*	19,4	2,11	22,0	16,5	26	43	37	62	-	-	-	-	-	-	-	-	
		Ił z piaskiem i pyłem			Gp	sasiCl			11,4	2,21															
		Ił z piaskiem i pyłem			Gz	sasiCl			17,4	2,12															
	Pył	Π			Si	21,2			2,06																

UWAGA!!! W tabeli podano wartości charakterystyczne. Wartości obliczeniowe parametrów geotechnicznych do projektowania geotechnicznego posadowienia obiektu, należy przyjąć uwzględniając współczynniki materiałowe zgodnie z załącznikiem A do normy PN-EN 1997-1:2008 (lub inne w zależności od przyjętego schematu obliczeniowego)



## GRUNTY NASYPOWE

- nB** nasyp budowlany  
**nN** nasyp niebudowlany  
**Bet** gruz betonowy  
**C** gruz ceglany  
**Gr** gruz inny

## GRUNTY ORGANICZNE

### RODZIME

- H** grunt próchniczny  $2\% < I_{om} < 5\%$   
**Nm** namuł  $5\% < I_{om} < 30\%$   
**T** torf  $30\% < I_{om}$

## GRUNTY MINERALNE

### RODZIME (NIESKALISTE)

- KW** zwietrzelnina  
**KWg** zwietrzelnina gliniasta  
**KR** rumosz  
**KRg** rumosz gliniasty  
**KO** otoczaki  
**Ż** żwir  
**Żg** żwir gliniasty  
**Po** pospółka  
**Pog** pospółka gliniasta  
**Pr** piasek gruby  
**Ps** piasek średni  
**Pd** piasek drobny  
**Pπ** piasek pylasty  
**Pg** piasek gliniasty  
**πp** pył piaszczysty  
**π** pył  
**Gp** glina piaszczysta  
**G** glina  
**Gπ** glina pylasta  
**Gpz** glina piaszczysta zwięzła  
**Gz** glina zwięzła  
**Gπz** glina pylasta zwięzła  
**Ip** ił piaszczysty  
**I** ił  
**Iπ** ił pylasty  
**γ** granity

## GRUNTY SKALISTE

- ST** skała twarda  
**SM** skała miękka  
**WB** węgiel brunatny  
**WK** węgiel kamienny

## RODZAJE ŚWIDRA

- SRO** świder rurowy do wierceń okrężnych  
**SRU** świder rurowy do wierceń udarowych

## STANY GRUNTÓW

### a/ skalistych:

- I** skała lita  
**ms** skała mało spękana  
**ss** skała średnio spękana  
**bs** skała bardzo spękana

### b/ niespoistych:

- ln** luźny  
**śzg** średnio zagęszczony  
**zg** zagęszczony

### c/ spoistych:

- pt** płynny  
**mpl** miękkoplastyczny  
**pl** plastyczny  
**tpl** twardoplastyczny  
**pzw** półzwały  
**zw** zwarty

### d/ wilgotność gruntów:

- su** suchy  
**mw** mało wilgotny  
**wg** wilgotny  
**m** mokry  
**n** nawodniony

## OZNACZENIA STANU

### GRUNTÓW





- I<sub>D</sub>** stopień zagęszczenia  
**I<sub>L</sub>** stopień plastyczności  
**I<sub>S</sub>** wskaźnik zagęszczenia

## ZNAKI DODATKOWE OPISU GRUNTÓW

- +** domieszki  
**//** przewarstwienia  
**/** grunty na pograniczu  
**( )** w nawiasie określenia uzupełniające dotyczące nasypu, rodzaju gruntów organicznych, petrografii skał

## INNE OZNACZENIA

- 3x4** ilość waleczkowań  
**IIa** nr warstwy geotechnicznej  
**4** numer wiercenia  
**52,7** rzędna wiercenia

-  rzut projektowanego obiektu  
 projektowany poziom posadowienia  
 granice warstw geotechnicznych  
 granice litologiczno-stratygraficzne



## OPRÓBOWANIE WIERCENIA

- próba o naturalnej strukturze NNS  
próba o naturalnej wilgotności NW  
próba o naturalnym uziarnieniu NU  
**OZNACZENIE WODY**  
piezometryczny poziom wody PPW

- nawiercony poziom wody gruntowej  
grunt nawodniony  
grunt mokry  
sączenie wody  
grunt wilgotny

## OZNACZENIE RODZAJU BADAŃ I SONDOWAŃ

- penetrometr tłoczkowy  
ścianarka obrotowa

## RODZAJ SONDOWANIA

- SLVT** - sonda udarowo-obrotowa  
poziom badań sondą SLVT  
**DPL** - sonda lekka  
**DPSH** - sonda bardzo ciężka  
**SPT** - cylindryczna

## SYMBOLE GENETYCZNE

- g** osady lodowcowe  
**gl** osady lodowcowo-jeziorne  
**fg** osady wodno-lodowcowe  
**pg** osady peryglacjalne  
**li** osady jeziorne  
**d** osady deluwialne  
**f** osady rzeczne

## SYMBOLE STRATYGRAFICZNE

- Q** czwartorzęd  
**Q<sub>h</sub>** czwartorzęd - holocen  
**Q<sub>p</sub>** czwartorzęd - plejstocen  
**Tr** trzeciorzęd  
**Cr** kreda  
**J** jura  
**T** trias  
**P** perm  
**C** karbon  
**D** dewon  
**S** sylur  
**O** ordowik  
**Cm** kambr  
**Pz** paleozoik  
**Pt** proterozoik



## GRUNTY MINERALNE RODZIME (NIESKALISTE)

Nazwy gruntów wg normy PN-EN ISO 14688-2:2006 [wg PN-B-02480:1986]

Gr	żwir
clGr	żwir gliniasty
grSa	pospółka
grclSa	pospółka gliniasta
CSa	piasek grubo
MSa	piasek średni
FSa	piasek drobny
siSa	piasek pylisty
clSa	piasek gliniasty
saSi	pył piaszczysty
Si	pył
sasiCl	głina piaszczysta
saciSi	głina
clSi	głina pylistą
saCl	głina piaszczystą zwięzłą
sasiCl	głina zwięzłą
siCl	głina pylistą zwięzłą
Cl	il
saCl	il piaszczysty
siCl	il pylisty
Co	kamienie

## FRAKCJE

Fracja główna:	drugorzędna:	Wymiary cząstek [mm]:
<b>Bo</b>	Głazy	<b>bo</b> > 200
<b>Co</b>	Kamienie	<b>co</b> 63 – 200
<b>Gr</b>	Żwir	<b>gr</b> 2,0 – 63
<b>Sa</b>	Piasek	<b>sa</b> 0,063 – 2,0
<b>Si</b>	Pył	<b>si</b> 0,002 – 0,063
<b>Cl</b>	Il	<b>cl</b> < 0,002

## GRUNTY ORGANICZNE RODZIME

Or	grunt organiczny:	
Niskoorganiczny	(humus)	$2\% < C_{OM} \leq 6\%$
Organiczny	(namuł, gytia)	$6\% < C_{OM} \leq 20\%$
Wysokoorganiczny	(torf)	$20\% < C_{OM}$

## GRUNTY ANTROPOGENICZNE

<b>xMg</b>	grunt antropogeniczny
<b>x</b>	każda kombinacja składników

## SYMBOLE GENETYCZNE

<b>Mg</b>	antropogeniczne	<b>E</b>	eoliczne:
<b>O</b>	organiczne:	<b>E<sub>D</sub></b>	wydymowe
<b>O<sub>R</sub></b>	rzeczne	<b>E<sub>L</sub></b>	lessy i g. lessopodobne
<b>O<sub>S</sub></b>	bagienne	<b>GL</b>	lodowcowe:
<b>O<sub>L</sub></b>	jeziorne	<b>GL<sub>M</sub></b>	morenowe
<b>O<sub>H</sub></b>	zastoiskowe	<b>GL<sub>F</sub></b>	fluwioglacjalne
<b>M</b>	osady morskie	<b>GL<sub>K</sub></b>	zastoiskowe
<b>R</b>	rzeczne:	<b>D</b>	deluwia
<b>R<sub>CH</sub></b>	korytowe	<b>C</b>	koluwia
<b>R<sub>FP</sub></b>	tarasów zalewowych	<b>W<sub>X</sub></b>	zwietrzeli:
<b>R<sub>T</sub></b>	tarasów nadzalewowych	<b>W<sub>RU</sub></b>	rumosze
<b>R<sub>D</sub></b>	deltowe	<b>W<sub>REx</sub></b>	rezidua (eluwia)
<b>L</b>	jeziorne	<b>x</b>	symbol skały

## SYMBOLE STRATYGRAFICZNE

<b>Q</b>	Czwartorzęd	<b>J</b>	Jura	<b>S</b>	Sylur
<b>Qh</b>	Holocen	<b>T</b>	Trias	<b>O</b>	Ordowik
<b>Qp</b>	Plejstocen	<b>P</b>	Perm	<b>Cm</b>	Kambr
<b>Tr</b>	Trzeciorzęd	<b>C</b>	Karbon	<b>Pr</b>	Prekambr
<b>Cr</b>	Kreda	<b>D</b>	Dewon		

## SYMBOLE WARSTW GEOTECHNICZNYCH

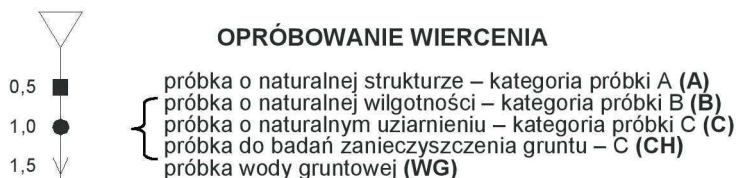
grunty gruboziarniste (niespoiste):

<b>I</b>	piaski zapyłone i drobne	<b>1</b>	luźne
<b>II</b>	piaski średnie i grube	<b>2</b>	średniozagęszczone
<b>III</b>	pospółki i żwiry	<b>3</b>	zagęszczone
<b>IV</b>	kamienie i głazy	<b>4</b>	bardzo zagęszczone

## grunty drobnoziarniste (spoiste):

<b>A</b>	morenowe skonsolidowane	<b>1</b>	miękkoplastyczne
<b>B</b>	morenowe nieskonsolidowane		i b. miękkoplastyczne
	i pozostałe skonsolidowane	<b>2</b>	plastyczne
<b>C</b>	nieskonsolidowane	<b>3</b>	twardoplastyczne
<b>D</b>	ilty	<b>4</b>	zwarte
<b>O</b>	grunty organiczne		

**1** numer punktu badawczego (otworu, wykopu)  
324,12 rzędna terenu (w m n.p.m.)



## OPRÓBOWANIE WIERCENIA

próbka o naturalnej strukturze – kategoria próbki A (A)  
próbka o naturalnej wilgotności – kategoria próbki B (B)  
próbka o naturalnym uziarnieniu – kategoria próbki C (C)  
próbka do badań zanieczyszczenia gruntu – C (CH)  
próbka wody gruntowej (WG)

## OZNACZENIE WODY W WIERCENIU

2,8 piezometryczny poziom wody ustalony w czasie wiercenia i głębokość (w m p.p.t.)

3,8 nawiercony poziom wody gruntowej i głębokość (w m p.p.t.)

grunt nawodniony

grunt mokry

5,5 sączenie wody i głębokość (w m p.p.t.)

## OZNACZENIE RODZAJU BADAŃ I SONDOWAŃ

penetrometr tłoczkowy (PP)  
ścinarka obrotowa, sonda krzyżakowa (TV, FVT)  
rodzaj sondowania i strefa przebadana sondą:

DPL	– dynamiczną lekką	SLVT	– udarowo-obrotową
DPM	– dynamiczną średnią	SPT	– dynamiczną, cylindryczną
DPH	– dynamiczną ciężką	CPT	– statyczną CPT
DPSH	– dynamiczną b. ciężką	CPTU	– statyczną CPTU
9,0	głębokość otworu		
S	otwór suchy / rzędna ustabilizowanego zwierciadła wody (w m n.p.m.)		

## INNE OZNACZENIA

<b>I<sub>D</sub> = 45%</b>	stopień zagęszczenia
<b>I<sub>C</sub> = 0,70</b>	wskaźnik konsystencji
<b>I<sub>L</sub> = 0,30</b>	stopień plastyczności ( $I_L = 1 - I_C$ )
<b>c<sub>tv</sub> = 125</b>	wytrzymałość na ścinanie bez odpływu [kPa]
<b>III, B<sub>3</sub></b>	symbole warstw geotechnicznych
<b>—</b>	granice warstw geotechnicznych

## SYMBOLE UŻYTE NA KARTACH OTWORÓW

### wilgotność:

<b>su</b>	suchy
<b>mw</b>	małowilgotny
<b>w</b>	wilgotny
<b>m</b>	mokry
<b>nw</b>	nawodniony

### konsystencja:

<b>bmpl</b>	bardzo miękkoplastyczna	$I_C < 0,25$
<b>mpl</b>	miękkoplastyczna	$0,25 < I_C < 0,50$
<b>pl</b>	plastyczna	$0,50 < I_C < 0,75$
<b>tpl</b>	twardoplastyczna	$0,75 < I_C < 1,00$
<b>zw</b>	zwarła	$I_C > 1,00$

### zagęszczenie:

<b>bln</b>	bardzo luźny	$0\% < I_D < 15\%$
<b>ln</b>	luźny	$15\% < I_D < 35\%$
<b>szg</b>	średniozagęszczony	$35\% < I_D < 65\%$
<b>zg</b>	zagęszczony	$65\% < I_D < 85\%$
<b>bzg</b>	bardzo zagęszczony	$85\% < I_D < 100\%$