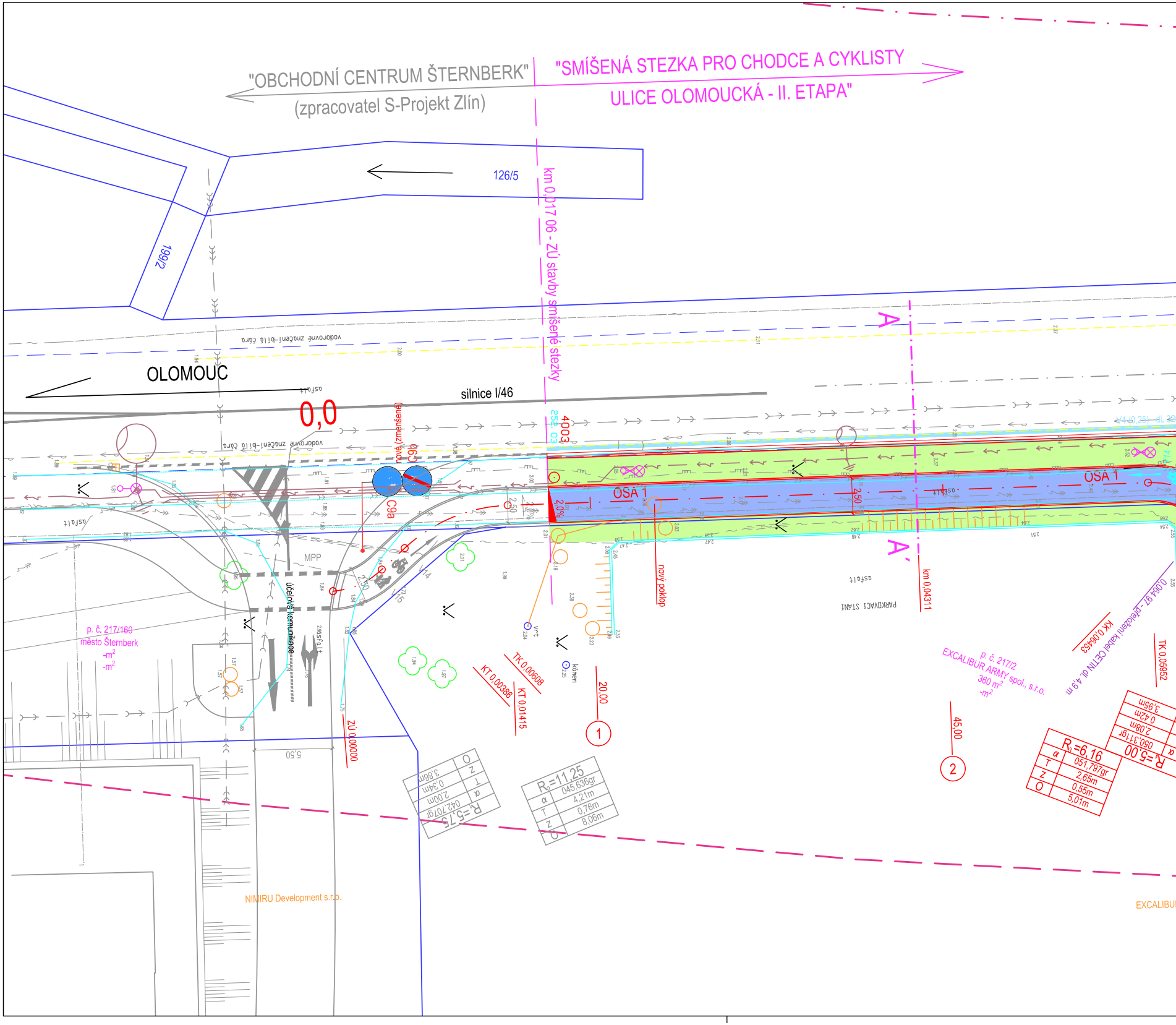
"OBCHODNÍ CENTRUM ŠTERNBERK"
(zpracovatel S-Projekt Zlín)
"SMÍŠENÁ STEZKA PRO CHODCE A CYKLISTY
ULICE OLOMOUCKÁ - II. ETAPA"
126/5
199/2
km 0,017 06 - ZÚ stavby smíšené stezky
vodorovné značení-bílá čára
OLOMOUC
silnice I/46
asfalt
0,0
4.003
nové (změněné)
C9a
OSA 1
2,0%
2,50
MPP
účelová komunikace
nový poklop
A
A´
km 0,04311
PARKOVACÍ STÁNÍ
p. č. 217/160
město Šternberk
-m²
-m²
p. č. 217/2
EXCALIBUR ARMY spol., s.r.o.
360 m²
-m²
KK 0,06453
0,004 97 - přeložení kabel CETIN dl. 4,9 m
TK 0,05952
TK 0,00608
KT 0,00386
KT 0,01415
ZÚ 0,00000
vrt
kámen
20,00
45,00
1
2
5,50
R₁=5,75
α 042,707gr
T 2,00m
Z 0,34m
O 3,86m
R₂=11,25
α 045,636gr
T 4,21m
Z 0,76m
O 8,06m
R₃=6,16
α 051,797gr
T 2,65m
Z 0,55m
O 5,01m
R₄=5,00
α 050,311gr
T 2,08m
Z 0,42m
O 3,95m
NIMIRU Development s.r.o.
EXCALIBU

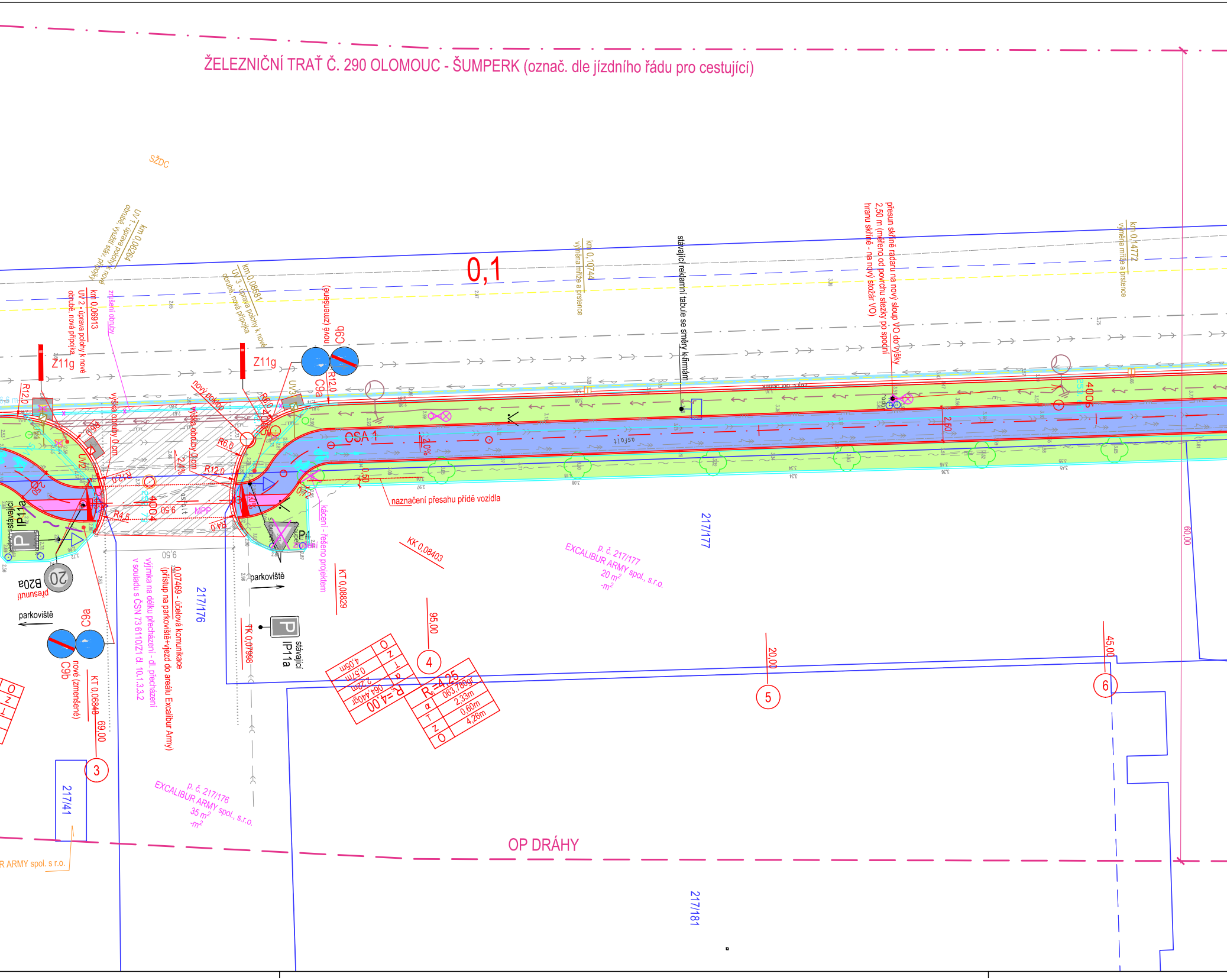
ŽELEZNIČNÍ TRAŤ Č. 290 OLOMOUC - ŠUMPERK (označ. dle jízdního řádu pro cestující)
SŽDC
0,1
km 0,06264
UV 1 - úprava polohy k nové obrubě, využití stáv. přípojky
km 0,06913
UV 2 - úprava polohy k nové obrubě, nová přípojka
zrušení obruby
km 0,08681
UV 3 - úprava polohy k nové obrubě, nová přípojka
km 0,10744
výměna mříže a přesnice
stávající reklamní tabule se směry k firmám
přesun skříně radaru na nový sloup VO do výšky 2,50 m (měřeno od povrchu stezky po spodní hranu skříně - na nový stožár VO)
km 0,14772
výměna mříže a přesnice
Z11g
Z11g
C9b
nové (zmenšené)
C9a
R12,0
R12,0
R6,0
R6,0
R12,0
R4,5
R4,5
nový poklop
výška obruby 0 cm
výška obruby 0 cm
OSA 1
2,0%
2,4%
2,50
0,50
4006
4004
asfalt
MPP
9,50
naznačení přesahu přídě vozidla
kácení - řešeno projektem
KK 0,08403
KT 0,08829
TK 0,07998
KT 0,06848
0,07469 - účelová komunikace (přístup na parkoviště+vjezd do areálu Excalibur Army)
výjimka na délku přecházení - dl. přecházení v souladu s ČSN 73 6110/Z1 čl. 10.1.3.2
stávající
IP11a
stávající
IP11a
B20a
20
přesunutí
parkoviště
parkoviště
C9a
C9b
nové (zmenšené)
217/176
217/177
217/41
217/181
p. č. 217/177
EXCALIBUR ARMY spol. s.r.o.
20 m²
-m²
p. č. 217/176
EXCALIBUR ARMY spol. s.r.o.
35 m²
-m²
EXCALIBUR ARMY spol. s r.o.
95,00
20,00
45,00
69,00
60,00
④
⑤
⑥
③
R=4,00
α 064,4408g
T 2,22m
Z 0,5m
O 4,05m
R=4,25
α 063,7809g
T 2,33m
Z 0,60m
O 4,26m
OP DRÁHY

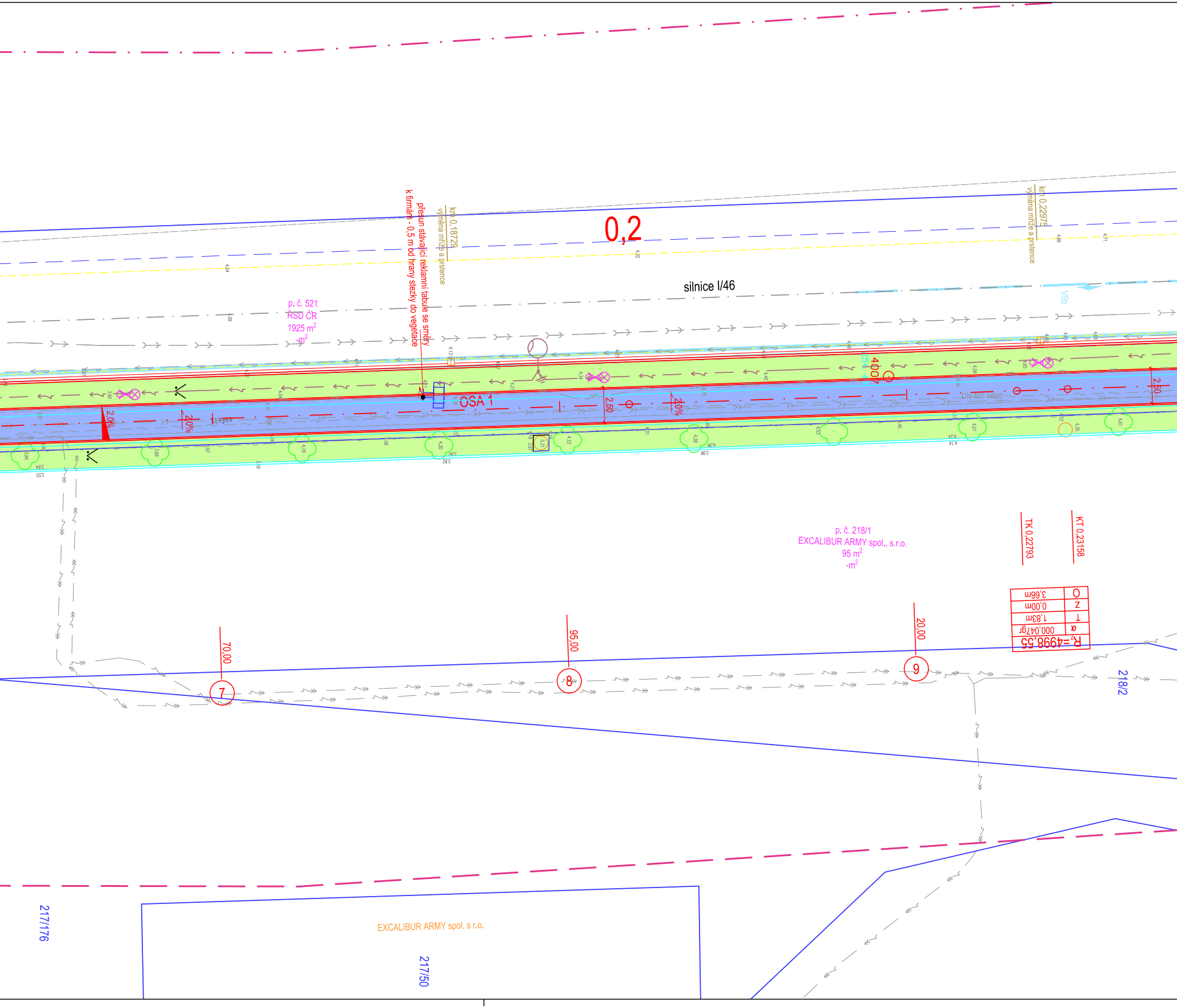
km 0,18729
výměna mříže a prstence
přesun stávající reklamní tabule se směry
k firmám - 0,5 m od hrany stezky do vegetace
0,2
km 0,22975
výměna mříže a prstence
silnice I/46
V9b
p. č. 521
ŘSD ČR
1925 m²
-m²
OSA 1
2,50
2,0%
2,0%
2,0%
4007
254.49
DN 400 beton
2,50
p. č. 218/1
EXCALIBUR ARMY spol., s.r.o.
95 m²
-m²
TK 0,22793
KT 0,23158
O 3,66m
z 0,00m
T 1,83m
α 000,047gr
R1=4998,55
70,00
95,00
20,00
7
8
9
218/2
217/176
217/50
EXCALIBUR ARMY spol. s r.o.

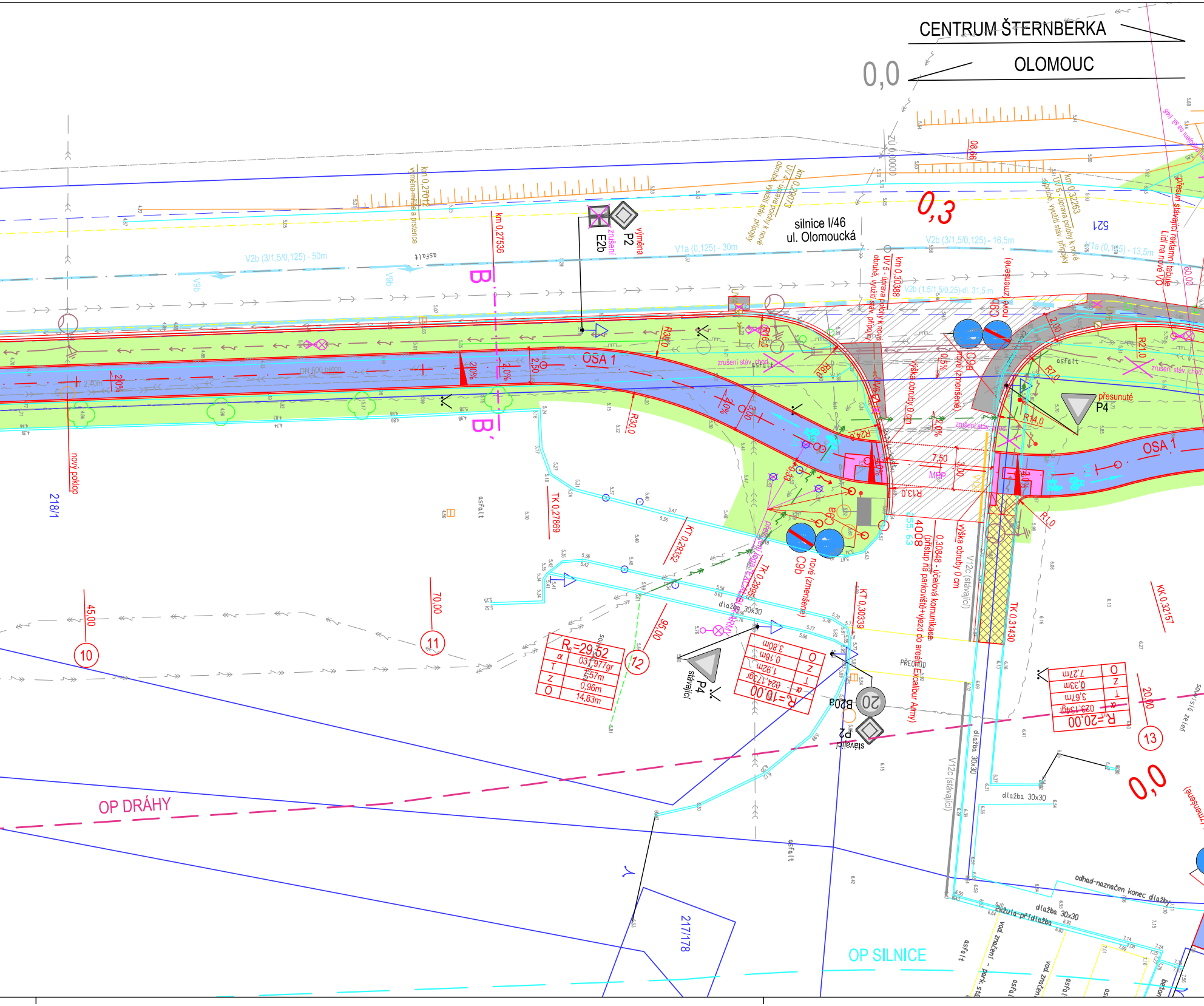
CENTRUM ŠTERNBERKA
OLOMOUC
0,0
0,3
0,0
silnice I/46
ul. Olomoucká
OSA 1
OSA 1
B
B´
km 0,27012
výměna mříže a prstence
km 0,27536
km 0,29073
UV 4 - úprava polohy k nové obrubě, využití stáv. přípojky
km 0,30388
UV 5 - úprava polohy k nové obrubě, využití stáv. přípojky
km 0,32263
UV 6 - úprava polohy k nové obrubě, využití stáv. přípojky
V2b (3/1,5/0,125) - 50m
V1a (0,125) - 30m
V2b (3/1,5/0,125) - 16,5m
V1a (0,125) - 13,5m
V2b (1,5/1,5/0,25)-dl. 31,5 m
V9b
V9b
E2b
P2
zrušení
výměna
P2
stávající
P4
stávající
P4
přesunuté
C9a
C9b
C9b
nové (zmenšené)
nové (zmenšené)
nové (zmenšené)
zrušení stáv. přechodu
zrušení stáv. přechodu
zrušení stáv. přechodu
přesun stávající reklamní tabule
Lidl na nové VO
výška obruby 0 cm
výška obruby 0 cm
0,30848 - účelová komunikace (přístup na parkoviště+vjezd do areálu Excalibur Army)
4008
35; 63
MEP
V12c (stávající)
V12c (stávající)
TK 0,27869
KT 0,29362
TK 0,29956
KT 0,30339
TK 0,31430
KK 0,32157
nový poklop
218/1
217/178
521
asfalt
asfalt
asfalt
dlažba 30x30
dlažba 30x30
dlažba 30x30
dlažba 30x30
odhad-naznačen konec dlažby
dlažba-přídlažba
DN 600 beton
R30,0
R30,0
R6,0
R8,0
R24,0
R13,0
R7,0
R14,0
R21,0
R1,0
2,50
3,00
3,00
2,00
7,50
3,00
2,0%
2,0%
2,0%
4,0%
4,0%
0,5%
2,0%
45,00
70,00
95,00
20,00
80,00
08,00
ZÚ 0,00000
10
11
12
13
20
B20a
OP DRÁHY
OP SILNICE
R=29,52
α 031,977gr
T 7,57m
z 0,96m
O 14,83m
R=10,00
α 024,173gr
T 1,92m
z 0,18m
O 3,80m
R=20,00
α 023,134gr
T 3,67m
z 0,33m
O 7,27m

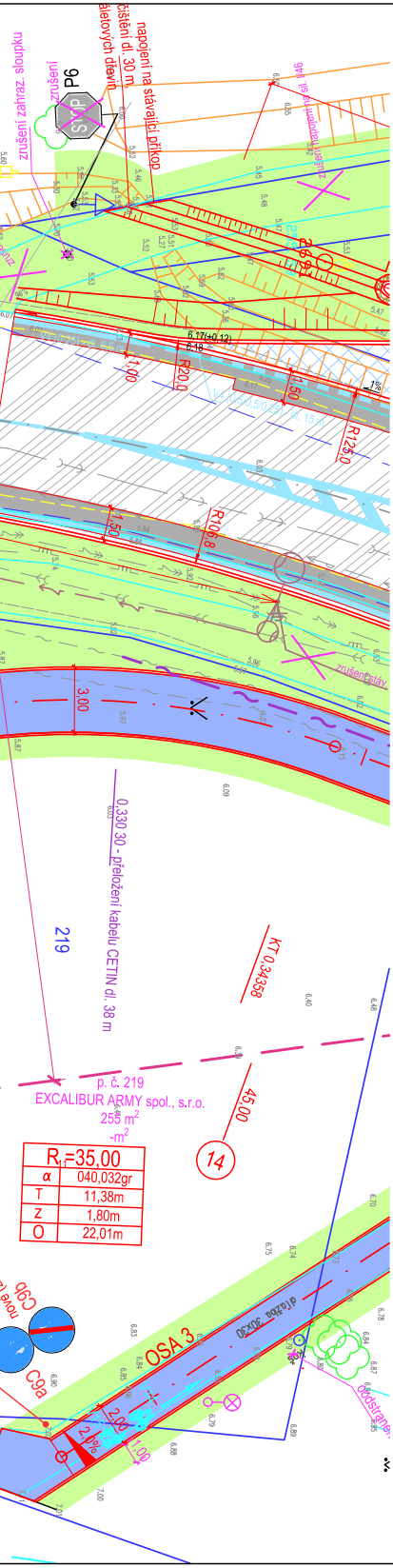

napojení na stávající průkop
čištění dl. 30 m
zrušení zahraz. sloupku
zrušení
P6
6.17(+0.12)
6.18
1,00
R20,0
1,50
1%
R125,0
R10,8
3,00
219
0,330 30 - přeložení kabelu CETIN dl. 38 m
KT 0,34358
p. č. 219
EXCALIBUR ARMY spol., s.r.o.
258 m2
-m2
45,00
14
R=35,00
α 040,032gr
T 11,38m
z 1,80m
O 22,01m
OSA 3
dlažba 30x30
C9a
C9b
odstranění
2,00

LEGENDA:

- 🟦 SMÍŠENÁ STEZKA - BETONOVÁ DLAŽBA S FAZETOU 10X20 CM, TL. 6 CM, ŠEDÁ
- 🟨 CHODNÍK, NÁSTUPIŠTĚ - BETONOVÁ DLAŽBA (H-PROFIL) 10X20 CM, TL. 6 CM, ŠEDÁ
- ▨ CHODNÍK - BETONOVÁ DLAŽBA 30X30 CM, TL. 4 CM, ŠEDÁ - neuznatelný náklad
- ▨ DODLÁŽDĚNÍ - BETONOVÁ DLAŽBA (H-PROFIL) 10X20 CM, TL. 8 CM, ŠEDÁ
- ▨ DODLÁŽDĚNÍ - ŽULOVÁ KOSTKA 10/10/10 CM, ŠEDÁ
- 🟥 KONTRASTNÍ PÁS - BETONOVÁ DLAŽBA 10X20 CM, TL. 6 CM, BÍLÁ
- 🟪 SLEPECKÁ DLAŽBA 10X20 CM, TL. 6 CM, BÍLÁ
- ▨ UMĚLÉ VODÍCÍ LINIE - BETONOVÁ DLAŽBA S PODÉLNÝMI DRÁŽKAMI 40X40 CM, ŠEDÁ
- ▨ AUTOBUSOVÝ ZÁLIV - ŽULOVÁ KOSTKA 10/10/10 CM, ŠEDÁ
- ⬛ ASFALTOBETON (SILNICE A MK) - PLNÁ KONSTRUKCE
- ▨ ASFALTOBETON - OBNOVA POVRCHU
- ▨ ASFALTOBETON (OBRATIŠTĚ) - PLNÁ KONSTRUKCE
- ▨ ASFALTOBETON (OBRATIŠTĚ) - OBNOVA POVRCHU
- — K. Ú. LHOTA U ŠTERNBERKA
- - - VZDÁLENOST OŘEZU KEŘŮ
- -x- OPLOCENÍ - VÝHLEDOVÝ PRŮBĚH
- — — OCHRANNÉ PÁSMO DRÁHY
- - - OCHRANNÉ PÁSMO SILNICE
- ⊗-○ STOŽÁR VO (SO 401)
- ⊗ STOŽÁR VO (rušený v rámci samostatné PD)
- ⊗-○ STOŽÁR VO (řešeno samostatnou PD)
- p. č. 000/0 PARCELNÍ ČÍSLO DOTČENÉHO POZEMKU
- Jan Novák VLASTNÍK
- - m² TRVALÝ ZÁBOR
- - m² VYNĚTÍ ZE ZPF
- Jan Novák VLASTNÍK SOUSEDNÍHO POZEMKU

- 🟦 VODOROVNÉ DZ - NÁTĚROVÁ HMOTA, BÍLÁ
- 🟦 VODOROVNÉ DZ - ŽULOVÁ KOSTKA 10/10/10 CM, BÍLÁ
- 🟩 VEGETACE
- ▨ PRŮLEH - HLINITOPÍSČITÁ ZEMINA+OHUMUSOVÁNÍ
- ▨ PŮDOPOKRYVNÉ KEŘE
- ▨ OKAMENOVÁNÍ

KLAD LISTŮ:

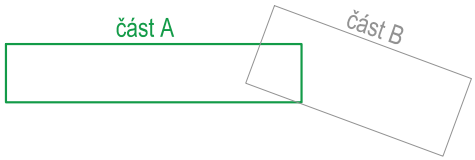

část A
část B

LEGENDA SÍTÍ:

- CETIN - PODZEMNÍ
- CETIN - NADZEMNÍ
- CETIN - NEZNÁMÁ POLOHA
- CETIN - PŘELOŽKA (SO 402, SO 402b)
- CETIN - STÁVAJÍCÍ CHRÁNIČKA
- CETIN - NOVÁ CHRÁNIČKA (SO 402, SO 402b)
- CETIN - NN PŘÍPOJKA
- ČEZ - NN NADZEMNÍ
- ČEZ - NN PODZEMNÍ
- ČEZ - VN PODZEMNÍ
- ČEZ - PŘELOŽKA VN PODZEMNÍ (SO 403)
- GASNET - STL PLYNOVOD
- GASNET - PŘELOŽKA STL PLYNOVODU (SO 501)
- GASNET - NTL PLYNOVOD
- STL PLYN. PŘÍPOJKA (řešeno v rámci BO-IMPORT)
- VHS SITKA - KANALIZACE SPLAŠKOVÁ
- VHS SITKA - KANALIZACE DEŠŤOVÁ
- VHS SITKA - VODOVOD
- KANAL. DEŠŤOVÁ - NEZNÁMÝ SPRÁVCE
- PŘÍPOJKA PVC DN 150 (SO 101)
- PŘÍPOJKA PVC DN 150 (SO 301)
- DRENÁŽ PVC DN 125
- PŘÍPOJKA NN - NAPÁJENÍ LOGA EXCALIBUR ARMY
- KABEL VO (SO 401)
- KABEL VO (není součástí této PD - řeší město Šternberk)

LEGENDA STAVEBNÍCH OBJEKTŮ:

- SO 101 - STEZKA PRO CHODCE A CYKLISTY (povoluje Městský úřad Šternberk)
- SO 102 - NÁSTUPIŠTĚ A PŘÍSTUPOVÉ CHODNÍKY (povoluje Městský úřad Šternberk)
- SO 103 - AUTOBUSOVÉ ZÁLIVY (povoluje Krajský úřad Olomouckého kraje)
- SO 104 - DOPRAVNÍ OSTRŮVEK PŘECHODU PRO CHODCE (povoluje Krajský úřad Olomouckého kraje)
- SO 301 - ODVODNĚNÍ DOPRAVNÍCH PLOCH (povoluje Krajský úřad Olomouckého kraje)
- SO 401 - OSVĚTLENÍ AUTOBUSOVÝCH ZASTÁVEK (povoleno územním rozhodnutím)
- SO 402 - ZÁSAH DO ZAŘÍZENÍ CETIN (povoleno územním rozhodnutím)
- SO 402b - ZÁSAH DO ZAŘÍZENÍ CETIN, ČÁST OBRATIŠTĚ (povoleno územním rozhodnutím)
- SO 403 - ZÁSAH DO ZAŘÍZENÍ ČEZ DISTRIBUCE (povoleno územním rozhodnutím)
- SO 501 - PŘELOŽKA STL PLYNOVODU DN63 (povoleno územním rozhodnutím)

SOUŘADNICOVÝ SYSTÉM S-JTSK, VÝŠKOVÝ SYSTÉM B. p. v.

VEDOUCÍ PROJEKTU	ZODPOVĚDNÝ PROJEKTANT	VYPRACOVAL	
Ing. Petr SMÍTAL ČKAIT 1202264	Ing. Linda SMÍTALOVÁ ČKAIT 1201908	Ing. Eva JELÍNKOVÁ	Ing. Linda Smítalová, IČO 74276361 Hviezdoslavova 114/1 Olomouc-Nemilany +420 777 829 795 smitalova@atelis.eu www.atelis.eu
STAVEBNÍK město ŠTERNBERK			
KRAJ OLOMOUCKÝ	MÍSTO k.ú. LHOTA U ŠTERNBERKA		ZAKÁZKOVÉ ČÍSLO 2017013
AKCE			FORMÁT 8 x A4
SMÍŠENÁ STEZKA PRO CHODCE A CYKLISTY ULICE OLOMOUCKÁ - II. ETAPA			DATUM 06/2018
			STUPEŇ DSP/PDPS
			MĚŘÍTKO 1:250
KOORDINAČNÍ SITUACE - ČÁST A			ČÍSLO PŘÍLOHY B.3a ČÍSLO SOUPRAVY