

**STAROSTWO POWIATOWE  
W SIERPCU**

**Wydział Architektury i Budownictwa**

Data wpływu 22.12.2022

Podpis P. L. Janku

P. L. Janku

AB

STAROSTWO POWIATOWE W SIERPCU  
Kancelaria ogólna

WPLYNEŁO

22. 12. 2022

L. dz. 14551 Ilość zał. ....

Podpis .....

683

AB 6743.2.683.2022

**ZGŁOSZENIE**

**budowy lub wykonywania innych robót budowlanych**

**(PB-2)**

PB-2 nie dotyczy budowy i przebudowy budynku mieszkalnego jednorodzinnego.

Podstawa prawna: Art. 30 ust. 2 w zw. z ust. 4d ustawy z dnia 7 lipca 1994 r. – Prawo budowlane (Dz. U. z 2020 r. poz. 1333, z późn. zm.).

**1. ORGAN ADMINISTRACJI ARCHITEKTONICZNO-BUDOWLANEJ**

Nazwa: Wydział Architektury i Budownictwa Starostwa Powiatowego w Sierpcu

**2.1. DANE INWESTORA<sup>1)</sup>**

Imię i nazwisko lub nazwa: Gmina Rosiszewo

Kraj: Polska Województwo: mazowieckie

Powiat: Sierpecki Gmina: Rosiszewo

Ulica: Armii Krajowej Nr domu: 1 Nr lokalu: -

Miejscowość: Rosiszewo Kod pocztowy: 09-207 Poczta: Rosiszewo

Email (nieobowiązkowo): ---

Nr tel. (nieobowiązkowo): ---

**2.2. DANE INWESTORA (DO KORESPONDENCJI)<sup>1)</sup>**

Wypełnia się, jeżeli adres do korespondencji inwestora jest inny niż wskazany w pkt 2.1.

Kraj: --- Województwo: ---

Powiat: --- Gmina: ---

Ulica: --- Nr domu: --- Nr lokalu: ---

Miejscowość: --- Kod pocztowy: --- Poczta: ---

Adres skrzynki ePUAP<sup>2)</sup>: ---

**3. DANE PEŁNOMOCNIKA<sup>1)</sup>**

Wypełnia się, jeżeli inwestor działa przez pełnomocnika.

pełnomocnik

pełnomocnik do doręczeń

Imię i nazwisko: ---

Kraj: --- Województwo: ---

Powiat: --- Gmina: ---

Ulica: --- Nr domu: --- Nr lokalu: ---

Miejscowość: --- Kod pocztowy: --- Poczta: ---

Adres skrzynki ePUAP<sup>2)</sup>: ---

Email (nieobowiązkowo): .....

Nr tel. (nieobowiązkowo): .....

#### 4. INFORMACJE O ROBOTACH BUDOWLANYCH

Rodzaj, zakres i sposób wykonywania: *Przebudowa drogi gminnej Kuski -*  
*Momosa* .....

Planowany termin rozpoczęcia<sup>3)</sup>: ..... *01.04.2023* .....

#### 5. DANE NIERUCHOMOŚCI (MIEJSCE WYKONYWANIA ROBÓT BUDOWLANYCH)<sup>1)</sup>

Województwo: ..... *Murawskie* .....

Powiat: ..... *Sierpecki* ..... Gmina: ..... *Rosiszewo* .....

Ulica: ..... Nr domu: .....

Miejscowość: *Kuski, Momosa* ..... Kod pocztowy: ..... *09-209* .....

Identyfikator działki ewidencyjnej<sup>4)</sup>: *142704-2-00108, 142704-2-0010127, 142704-2-001011*

#### 6. OŚWIADCZENIE W SPRAWIE KORESPONDENCJI ELEKTRONICZNEJ

Wyrażam zgodę

Nie wyrażam zgody

na doręczanie korespondencji w niniejszej sprawie za pomocą środków komunikacji elektronicznej w rozumieniu art. 2 pkt 5 ustawy z dnia 18 lipca 2002 r. o świadczeniu usług drogą elektroniczną (Dz. U. z 2020 r. poz. 344).

#### 7. ZAŁĄCZNIKI

- Oświadczenie o posiadaniu prawa do dysponowania nieruchomością na cele budowlane.
- Pełnomocnictwo do reprezentowania inwestora (opłacone zgodnie z ustawą z dnia 16 listopada 2006 r. o opłacie skarbowej (Dz. U. z 2020 r. poz. 1546, z późn. zm.)) – jeżeli inwestor działa przez pełnomocnika.
- Potwierdzenie uiszczenia opłaty skarbowej – jeżeli obowiązek uiszczenia takiej opłaty wynika z ustawy z dnia 16 listopada 2006 r. o opłacie skarbowej.

Inne (wymagane przepisami prawa):

- 9. egzemplume zgłoszenia* .....

#### 8. PODPIS INWESTORA (PEŁNOMOCNIKA) I DATA PODPISU

Podpis powinien być czytelny. Podpis i datę podpisu umieszcza się w przypadku dokonywania zgłoszenia w postaci papierowej.

.....  
*Jan Dugajski*  
.....

<sup>1)</sup> W przypadku większej liczby inwestorów, pełnomocników lub nieruchomości dane kolejnych inwestorów, pełnomocników lub nieruchomości dodaje się w formularzu albo zamieszcza na osobnych stronach i dołącza do formularza.

<sup>2)</sup> Adres skrzynki ePUAP wskazuje się w przypadku wyrażenia zgody na doręczanie korespondencji w niniejszej sprawie za pomocą środków komunikacji elektronicznej.

<sup>3)</sup> W przypadku zgłoszenia budowy tymczasowego obiektu budowlanego w polu „Planowany termin rozpoczęcia” należy wskazać również planowany termin rozbiórki lub przeniesienia w inne miejsce tego obiektu.

<sup>4)</sup> W przypadku formularza w postaci papierowej zamiast identyfikatora działki ewidencyjnej można wskazać jednostkę ewidencyjną, obręb ewidencyjny i nr działki ewidencyjnej oraz arkusz mapy, jeżeli występuje.



Włocławek 6.12.2022 r.

 Egzemplarz nr 1, 2, **3**, 4

Przebudowa drogi gminnej Kuski - Komorowo	
Lokalizacja:	Województwo mazowieckie, powiat sierpecki, j. ewidencyjna: 142704_2 Rościszewo, obręb 0010 Kuski: dz. 8, 127 obręb 0008 Komorowo: dz. 11
Inwestor:	 Gmina Rościszewo
Kategoria obiektu:	Kategoria XXV - drogi i kolejowe drogi szynowe Kategoria IV - elementy dróg publicznych i kolejowych dróg szynowych
Zawartość:	Projekt Zagospodarowania Terenu
Branża:	Drogowa
Kody CPV:	45100000-8 - Przygotowanie terenu pod budowę 45233220-7 - Roboty w zakresie nawierzchni dróg
Biuro projektowe:	 <b>Usługi Drogowe sp. z o.o.</b> ul. Wiejska 89 87-800 Włocławek tel. 785 46 12 73 e-mail: <a href="mailto:uslugi.drogowe@gmail.com">uslugi.drogowe@gmail.com</a>
Oświadczenie Projektanta:	Oświadczam, że projekt został wykonany zgodnie z obowiązującymi przepisami oraz zasadami wiedzy technicznej - wymóg art. 34 ust. 3d pkt 3 ustawy z dnia 7 lipca 1994 r. - Prawo Budowlane - (tekst jednolity Dz. U. z 2021 r. poz. 2351 z późn. zm.)
Projektant:	 mgr inż. <b>Sergiusz Makowski</b> uprawnienia budowlane nr KUP/0134/PWOD/12 do projektowania i kierowania robotami budowlanymi bez ograniczeń w specjalności drogowej

**STAROSTWO POWIATOWE**  
**W SIERPCU**  
 ul. Świętokrzyska 2a  
 09-200 SIERPC  
 tel./fax 24 275-81-09

**ZALĄCZNIK DO ZGŁOSZENIA**  
 Nr AB.6743.2.683.2022  
 z dnia 22.12.2022

(podpis)

Z up. STAROSTY

  
 Jerzy Krzeminski  
 NAGZ 2017  
 Wydziału Architektury i Budownictwa

Wszelkie prawa autorskie zastrzeżone. Kopiowanie w jakiegokolwiek formie (całości lub części) bez zgody biura projektowego „Usługi Drogowe” jest zabronione. Podstawa prawna: Ustawa o prawie autorskim i prawach projektowych z dn. 4.02.1994r. (Dz.U. z 1994 r. nr 24 Poz. 83 z późn. zmianami)



---

1. Spis treści	str. 2
2. Uprawnienia projektanta	str. 3
3. Opis techniczny	str. 6
4. Załączniki	str. 13
5. Część rysunkowa	str. 20

- Plan orientacyjny
- Projekt Zagospodarowania Terenu
- Typowy Przekrój konstrukcyjny

**STAROSTWO POWIATOWE  
w SIERPCU  
ul. Świętokrzyska 2a  
09-200 SIERPC  
tel./fax 24 275-81-00**



STAROSTWO POWIATOWE  
w SIERPCU  
ul. Świętokrzyska 2a  
09-200 SIERPC  
tel./fax 24 274-01-09

# OPIS TECHNICZNY



## OPIS TECHNICZNY

do dokumentacji technicznej na:

### Przebudowa drogi gminnej Kuski - Komorowo

#### 1. PODSTAWA OPRACOWANIA

STAROSTWO POWIATOWE  
w SIERPCU  
ul. Świętokrzyska 2a  
09-200 SIERPC  
tel 184 24 273 81-89

- Mapa sytuacyjno - wysokościowa w skali 1:500
- Uzgodnienia z Inwestorem
- Rozpoznanie trasy projektowanego odcinka w terenie przez projektanta
- Ustawa Prawo Budowlane (tekst jednolity Dz. U. z 2021 r., poz. 2351 z późniejszymi zmianami)
- Ustawa z dnia 21 marca 1985 r. o Drogach Publicznych (tekst jednolity Dz. U. z 2021 r., poz. 1376, 1595 z późniejszymi zmianami)
- Rozporządzenia Ministra Transportu i Gospodarki Morskiej w sprawie warunków technicznych, jakim powinny odpowiadać drogi publiczne i ich usytuowanie (Dz. U. z dnia 29 stycznia 2016 r. Poz. 124)

#### 2. PRZEDMIOT I ZAKRES OPRACOWANIA

Przedmiotem opracowania jest Projekt Zagospodarowania Terenu dla przebudowy drogi gminnej nr 370310W w miejscowości Zamość.

Zakres opracowania obejmuje:

- Ścięcie poboczy gruntowych,
- Profilowanie istniejącej nawierzchni tłuczniowej,
- Ułożenie górnej warstwy podbudowy na istniejącej nawierzchni tłuczniowej,
- Ułożenie warstw bitumicznych,
- Wbudowanie umocnionego pobocza.



### 3. ISTNIEJĄCY STAN ZAGOSPODAROWANIA TERENU

#### 3.1 Stan istniejący

Początek drogi stanowi skrzyżowanie z drogą powiatową nr 3737W. Koniec stanowi km 0+726 drogi.

Na całym odcinku pobocza są przerośnięte trawą. Uniemożliwia to swobodny spływ wód opadowych i roztopowych.

STAROSTWO POWIATOWE  
w SIERPCU  
ul. Świętokrzyska 2a  
09-200 SIERPC  
tel. 24 272 27 27

#### 3.2 Lokalizacja inwestycji - obszar oddziaływania inwestycji

Inwestycja zlokalizowana jest w m. Kuski i Komorowo, gm. Rościszewo. Obszar oddziaływania inwestycji zgodnie z art. 28 ust.2 Ustawy Prawo Budowlane stanowią działki wymienione na str. 1. niniejszego opracowania, jednocześnie inwestycja zlokalizowana jest w całości na w/w działkach.

Inwestycja nie leży na terenach objętych ochroną przyrody. Przedsięwzięcie **nie zostało zakwalifikowano** zgodnie z § 3 ust. 1 pkt. 62 rozporządzenia Rady Ministrów z dnia 26 września 2019 r. w sprawie przedsięwzięć mogących znacząco oddziaływać na środowisko ( Dz.U. 2019 r. poz. 1839 ) jako drogi o nawierzchni twardej o całkowitej długości przedsięwzięcia powyżej 1 km innej niż wymienione w § 2 ust. 1 pkt 31 i 32 (...).

Na terenie inwestycji nie obowiązuje Miejscowy Plan Zagospodarowania Terenu. Inwestycja jedynie graniczy z uchwalonym planem. Omawiana inwestycja nie znajduje się na terenach objętych ochroną konserwatorską. W przypadku odkrycia w trakcie trwających robót przedmiotów, co do których istnieje przypuszczenie, że są zabytkami, należy zgodnie z art. 32 ust. 1 ustawy z 23 lipca 2003 roku o ochronie zabytków i opiece nad zabytkami (Dz. U. z 2020 r., poz. 282) zawiadomić Wojewódzki Urząd Ochrony Zabytków w Warszawie lub Wójta Gminy Rościszewo, po wcześniejszym wstrzymaniu robót budowlanych.



### 3.3 Istniejące uzbrojenie

W obrębie inwestycji nie występuje uzbrojenie terenu kolidujące z inwestycją.

## 4. ROZWIĄZANIA PROJEKTOWE

### 4.1 Charakterystyka projektowanej drogi:

- Kategoria drogi: wewnętrzna,
- Klasa drogi: odpowiadająca Lokalnej (L),
- Kategoria ruchu: KR1,
- Prędkość projektowa: 40 km/h,
- Długość – 726 m,
- Szerokość nawierzchni drogi: 3,0m
- Rodzaj nawierzchni – mieszanka mineralno – bitumiczna,
- Rodzaj poboczy: gruntowe umocnione kruszywem o szerokości 0,75m

STAROSTWO POWIATOWE  
w SIERPCU  
ul. Świętokrzyska 2a  
09-200 SIERPC  
tel. 22 724 91 370

### 4.2 Projektowana konstrukcja:

#### - Konstrukcja nawierzchni:

- Warstwa ścieralna, B.A. AC11S KR 1-2 50/70, grub. 3 cm,
- Warstwa wiążąca, B.A. AC11W KR 1-2 50/70, grub. 3 cm,
- Podbudowa zasadnicza, mieszanka niezwiązana C90/3 0/31,5, grub. 7 cm,
- Sprofilowana zagęszczona istniejąca nawierzchnia tłuczniowa





#### 4.3 Odwodnienie :

Odwodnienie jezdni zrealizowane jest powierzchniowo za pomocą spadków podłużnych i poprzecznych na przyległy teren. Woda nie będzie zalewała działek sąsiednich.

#### 4.4 Zadrzewienie :

Na terenie planowanej inwestycji nie występuje zadrzewienie kolidujące z inwestycją.

#### 4.5 Szkody górnicze:

Omawiana inwestycja nie jest zlokalizowana w obszarze występowania szkód górniczych.

#### 4.6 Zestawienie charakterystycznych ilości

- ✓ Łączna długość - 726 mb
- ✓ Powierzchnia poszerzenia zjazdu – 2 208 m<sup>2</sup>

### 5. Informacja BIOZ.

Szczegółowy zakres zamierzenia budowlanego i kolejność ich wykonania przedstawi przedmiar robót.

Na omawianym odcinku roboty prowadzone będą:

- w pobliżu sieci wodociągowej,
- w pobliżu sieci nN,
- „pod ruchem”, tj. odcinek drogi nie będzie wyłączony z ruchu kołowego.

Główne zagrożenia występujące podczas realizacji robót to:

- Roboty przygotowawcze
- roboty rozbiórkowe
- Roboty nawierzchniowe i konstrukcyjne
- Wykonanie podbudowy



- Ustawienie krawężników i obrzeży betonowych na ławie betonowej,
- Ułożenie nawierzchni z kostki betonowej,
- Transport technologiczny pionowy i poziomy

W celu likwidacji zagrożeń wynikających z prowadzenia robót należy:

1. stosować sprzęt ochrony osobistej
2. wygrodzić strefy bezpiecznej pracy sprzętu mechanicznego
3. wprowadzić czasową organizację ruchu drogowego – na podstawie zatwierdzonego projektu,
4. zakazany jest transport materiałów nad stanowiskami roboczymi
5. należy dbać o stan nawierzchni dróg
6. stosować tylko sprzęt właściwy do transportu

STAROSTWO POWIATOWE  
w SIERPCU  
ul. Świętokrzyska 2a  
09-200 SIERPC  
tel. 15 74 24 274 84-300

Podstawowe obowiązki pracowników w zakresie BHP

1. przystąpienie do pracy w pełni zdrowia, w odzieży ochronnej
2. znajomość przepisów i zasad bezpiecznej pracy na budowie, rodzaju wykonanej pracy
3. właściwa organizacja, zabezpieczania oraz utrzymania ładu i porządku na stanowisku pracy
4. znajomość zasad i warunków bezpiecznej pracy z użyciem maszyn, urządzeń technicznych, sprzętu i narzędzi
5. dbałość o stan techniczny narzędzi, kabli i urządzeń elektrycznych
6. znajomość telefonów alarmowych
7. utrzymanie w czystości pomieszczeń socjalno-bytowych.

Zgodnie z Rozporządzeniem Ministra Infrastruktury z dnia 23.06.03 w sprawie informacji dotyczącej bezpieczeństwa i ochrony zdrowia oraz planu bezpieczeństwa i ochrony zdrowia ( DZ. U. Nr 120 z 2003r. , poz. 1126) w ramach planowanej inwestycji nie przewiduje się roboty budowlane, których charakter, organizacji lub miejsce wykonywania stwarzają ryzyko powstania zagrożenia bezpieczeństwa i zdrowia ludzi. W związku z powyższym **konieczne jest opracowanie planu BIOZ.**



## 6. Ogólne wytyczne inwestycji

Wytyczenie robót należy powierzyć uprawnionemu geodecie. W obrębie istniejącego uzbrojenia podziemnego roboty ziemne należy wykonywać ręcznie wykonując przekopy próbne. W czasie realizacji robót należy dokonać odbiorów cząstkowych robót ulegających zakryciu z wpisem do dziennika budowy. Po zakończeniu robót zlecić należy wykonanie geodezyjnej inwentaryzacji powykonawczej. Materiały użyte na budowie winny posiadać świadectwo jakości oraz atest zdrowotny. Wszystkie roboty muszą być wykonywane przez pracowników posiadających odpowiednie kwalifikacje pod stałym nadzorem osoby posiadającej uprawnienia budowlane. O ewentualnym zamiarze dokonania istotnych zmian w projekcie, oraz w przypadkach opisanych w opisie technicznym powinien zostać powiadomiony projektant. Jakość robót musi odpowiadać wymaganiom zawartym w opracowaniu „Warunki techniczne wykonania i odbioru robót budowlano-montażowych”. W czasie prowadzenia prac budowlanych obowiązuje przestrzeganie przepisów dotyczących bezpieczeństwa i higieny pracy.

Opracował:

STAROSTWO POWIATOWE  
w SIERPCU  
ul. Świętokrzyska 2a  
09-200 SIERPC  
tel. 15 734 97 3-84 300

  
inż. **Sergiusz Makowski**  
uprawnienia budowlane nr KUP/0134/PWQP/12  
projektowania i kierowania robotami budowlanymi  
bez ograniczeń w specjalności drogowej



STAROSTWO POWIATOWE  
w SIERPCU  
ul. Świętokrzyska 2a  
09-200 SIERPC  
tel. 24 224 03 00

# ZAŁĄCZNIKI



**Zarząd Dróg Powiatowych w Sierpcu  
09-200 Sierpc, ul. Kościuszki 1A**

tel./fax: 24 275 21 13    www.zdpsierpc.bip.org.pl    e-mail: zdpsierpc@bip.org.pl

Sierpc, dnia 27.05.2022 r.

ZDP.DT.1.420.45.2022

## O Ś W I A D C Z E N I E

Zarząd Dróg Powiatowych w Sierpcu sprawujący zarząd gruntami w pasie dróg powiatowych, zgodnie z art. 22 ustawy z dnia 21 marca 1985 r. o drogach publicznych oświadcza, iż wyraża zgodę:

Gminie Rościszewo z siedzibą przy ul. Armii Krajowej 1, 09-204 Rościszewo  
reprezentowaną przez Jana Sugajskiego- Wójta Gminy Rościszewo

na dysponowanie nieruchomością oznaczoną jako dz. nr 8 w obrębie Kuski, gm. Rościszewo, stanowiącą pas drogowy drogi powiatowej nr 3737W, na cele budowlane, w myśl art. 32 ust. 4 pkt 2 ustawy z dnia 7 lipca 1994 r. Prawo budowlane, w zakresie realizacji zadania inwestycyjnego pn.: „Przebudowa drogi gminnej Kuski – Komorowo”.



Dokument  
podpisany przez  
Artur Obrębski  
Data: 2022.05.27  
13:48:45 CEST



Orange Polska S.A.  
Domena Hurt  
Infrastruktura i Serwis Usług,  
Dział Zarządzania Zasobami Infrastruktury  
i Obsługi Klienta  
ul. Bałuckiego 10/12, 93-273 Łódź  
tel.: 503 101 883

Usługi Drogowe sp. z o.o.  
ul. Wiejska 89  
87-800 Włocławek

Łódź, 14 czerwiec 2022r

Numer pisma: TTISILU/ET.215-25102/22

Temat: przebudowa drogi gminnej - Kuski, gm. Rościszewo.

Szanowni Państwo,

informujemy, że uzgadniamy projekt przebudowy drogi gminnej w m. Kuski ( dz. Nr ewid. 127)

Przy realizacji procesu budowy wymagane jest spełnienie następujących warunków, które są integralną częścią uzgodnienia:

1. Wykonawca jest zobowiązany zgłosić do ORANGE POLSKA S.A. prace w strefie sieci telekomunikacyjnej min. na 14 dni przed przystąpieniem do robót, powołując się na numer przedmiotowego pisma. Tryb i zasady zgłoszenia prac oraz wystąpienia o nadzór właścicielski dostępne są na stronie: [www.orange.pl/wniosekonadzor](http://www.orange.pl/wniosekonadzor). Wykonywanie prac na sieci ORANGE POLSKA S.A. bez zgłoszenia i nadzoru właścicielskiego jest naruszeniem własności ORANGE POLSKA S.A. i będzie zgłaszane organom ścigania. Zgłoszenie/Wniosek o nadzór właścicielski można przesłać ze strony [www.orange.pl/wniosekonadzor](http://www.orange.pl/wniosekonadzor) lub kierować na adres:

Orange Polska S.A.  
Obsługa Techniczna Klienta Centrum  
Wydział Utrzymania Usług i Infrastruktury  
00-549 Warszawa, Piękna 19b

Powiadomienie powinno zawierać nazwę i adres wykonawcy prac oraz telefon kontaktowy.

2. Roboty budowlano – montażowe w obrębie sieci telekomunikacyjnej wykonywać zgodnie z normami i przepisami obowiązującymi w budownictwie łączności ręcznie i pod nadzorem upoważnionego przedstawiciela ORANGE POLSKA S.A. Dostarczanie i Serwis Usług Obsługi Technicznej Klienta w Warszawie;
3. Lokalizację podziemnych urządzeń telekomunikacyjnych w terenie należy potwierdzić za pomocą przekopów kontrolnych, a w przypadku odkrycia w trakcie robót ziemnych urządzeń nienaniesionych na planie należy je zabezpieczyć na koszt inwestora i powiadomić przedstawiciela ORANGE POLSKA S.A. Dostarczanie i Serwis Usług Obsługi Technicznej Klienta w Warszawie oraz inspektora nadzoru;



4. Kabel teletechniczny w konstrukcji projektowanej drogi oraz projektowanych zjazdów zabezpieczyć przed uszkodzeniem rurą osłonową. Dodatkowe szczegóły zabezpieczenia ustalić na roboczo z naszym przedstawicielem. Koszty zabezpieczenia ponosi naruszający stan istniejący;
5. W przypadku zmiany rzędnych terenu należy wyregulować poziom istniejącej infrastruktury do projektowanej niwelety. Zachować normatywne przykrycie infrastruktury teletechnicznej. Istnie Koszty zabezpieczenia ponosi naruszający stan istniejący;
6. Miejsca zbliżeń i skrzyżowań oraz elementy zanikowe sieci telekomunikacyjnej przed ich zasypaniem podlegają obowiązkowi zgłoszenia pracownikowi sprawującemu w imieniu Orange Polska nadzór nad realizowanymi pracami.
7. Po zakończeniu prac inwestor jest zobowiązany do pisemnego zgłoszenia z 14-dniowym wyprzedzeniem na adres podany w punkcie 1 niniejszego pisma – wykonane zadanie do odbioru technicznego w zakresie miejsc kolizyjnych z sieciami teletechnicznymi oraz otrzymania pisemnej akceptacji w formie protokołu odbioru lub notatki służbowej.
8. W przypadku uszkodzenia lub kradzieży infrastruktury teletechnicznej, w szczególności w wyniku niedotrzymania wymagań i warunków określonych w niniejszym dokumencie, ORANGE POLSKA S.A., obciążą sprawcę pełnymi kosztami naprawy oraz odszkodowaniem za straty związane między innymi z wypłaconymi bonifikatami i karami wynikającymi z zawartych przez ORANGE POLSKA S.A umów z klientami, a także innymi karami administracyjnymi.  
Łączna wysokość roszczeń ORANGE POLSKA S.A w stosunku do sprawcy uszkodzenia może sięgać nawet kwoty kilkuset tysięcy złotych polskich;
9. Niniejsze uzgodnienie ważne jest jeden rok od daty jego wydania.  
Za powyższe uzgodnienie zostanie pobrana opłata wg aktualnego cennika. Należność należy uregulować w terminie określonym na fakturze VAT, która zostanie przesłana odrębną korespondencją.

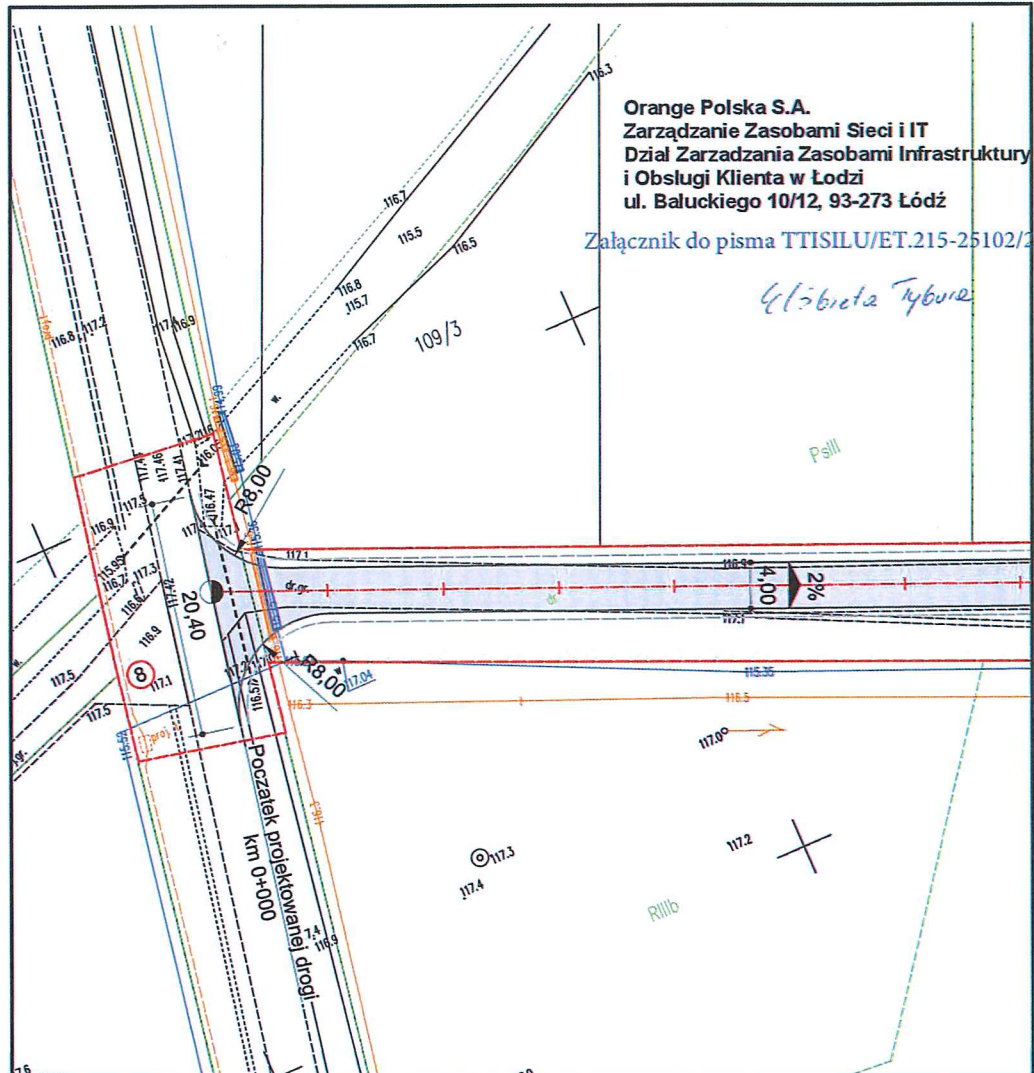
ORANGE POLSKA S.A. Dział Zarządzania Zasobami Infrastruktury i Obsługi Klienta w Łodzi otrzymał do celów służbowych 1 kpl. planów z przedmiotowego uzgodnienia.

Z poważaniem

*Elżbieta Tybura*

Główny Specjalista  
Zarządzanie Zasobami Infrastruktury i Obsługi Klienta

Załącznik: 1 egz. planu zagospodarowania terenu (3 arkusze)





Orange Polska S.A.  
Zarządzanie Zasobami Sieci i IT  
Dział Zarządzania Zasobami Infrastruktury  
i Obsługi Klienta w Łodzi  
ul. Bałuckiego 10/12, 93-273 Łódź

Załącznik do pisma TTISILU/ET.215-25102/22

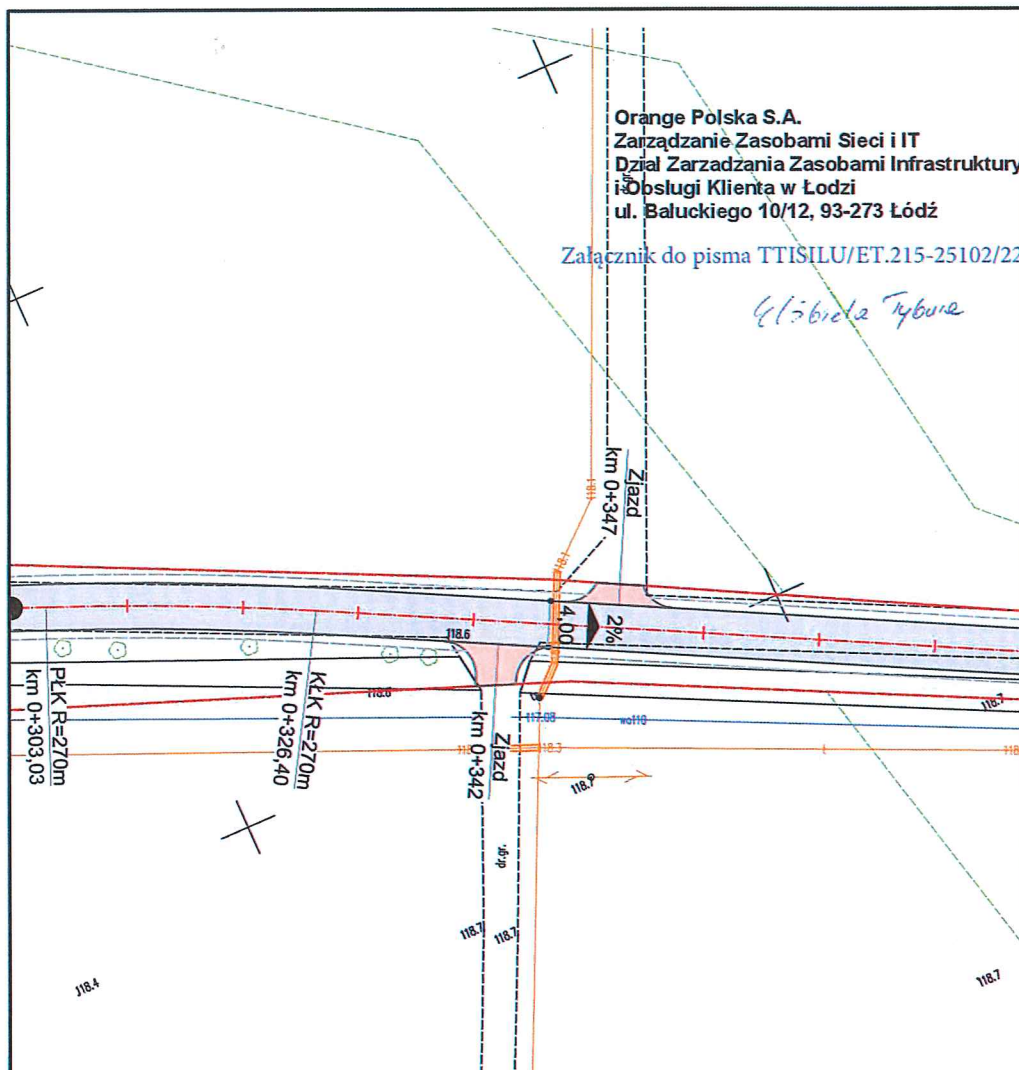
*416 brota tyburie*

**LEGENDA:**

- Granice pasa drogowego
- Krawężń jezdni
- Oś jezdni
- Nawierzchnia bitumiczna jezdni
- Zjazdy z kruszywa
- Pobocze umocnione

Nazwa inwestycji:	Przebudowa drogi gminnej Kuski - Komorowo		
Lokalizacja:	Województwo mazowieckie, powiat sierpecki, gmina Rościszewo, m. Kuski i Komorowo		
Inwestor:		Gmina Rościszewo	
Stadium dokumentacji:	Projekt Zagospodarowania Terenu		
Nazwa arkusza:	Projekt Zagospodarowania Terenu		
Biuro projektowe:	<b>Usługi Drogowe sp. z o.o.</b>  ul. Wiejska 89, 87-800 Włocławek tel. 785 46 12 73 e-mail: uslugi.drogowe@gmail.com		
Projektant:	mgr inż. <b>Sergiusz M. Makowski</b> <small>uprawnienia budowlane nr KUP/0134/PWOD/12 do projektowania i kierowania robotami budowlanymi bez ograniczeń w specjalności drogowej</small>		Podpis:
Brunza:	DROGOWA	Skala: 1:500	Data: 26.05.2022 r.
			Nr arkusza: 2.1







Orange Polska S.A.  
Zarządzanie Zasobami Sieci i IT  
Dział Zarządzania Zasobami Infrastruktury  
i Obsługi Klienta w Łodzi  
ul. Bałuckiego 10/12, 93-273 Łódź

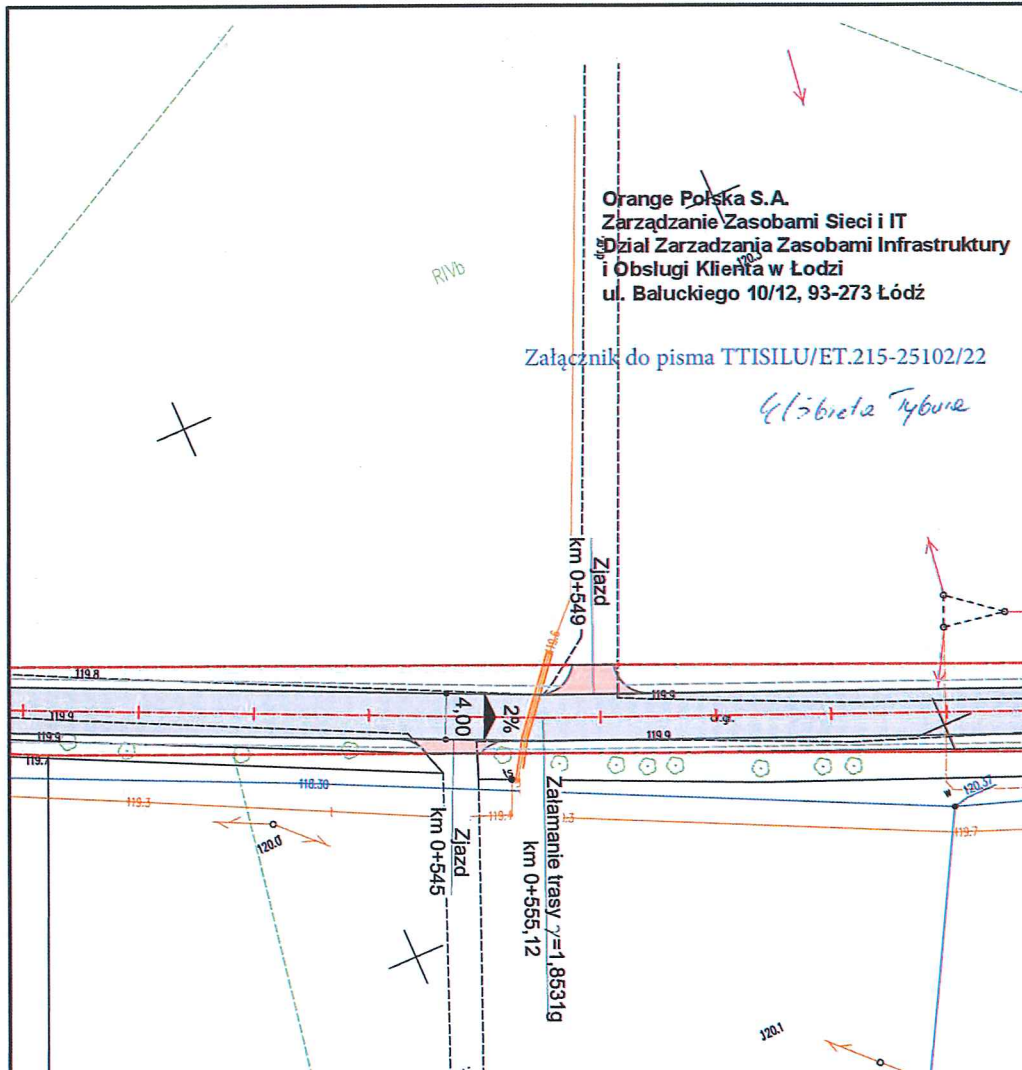
Załącznik do pisma TTISILU/ET.215-25102/22

*Elżbieta Tybure*

**LEGENDA:**

- Granice pasa drogowego
- Krawężń jezdni
- Oś jezdni
- Nawierzchnia bitumiczna jezdni
- Zjazdy z kruszywa
- Pobocze umocnione

Nazwa inwestycji:	Przebudowa drogi gminnej Kuski - Komorowo		
Lokalizacja:	Województwo mazowieckie, powiat sierpecki, gmina Rościszewo, m. Kuski i Komorowo		
Inwestor:	 Gmina Rościszewo		
Stadium dokumentacji:	Projekt Zagospodarowania Terenu		
Nazwa arkusza:	Projekt Zagospodarowania Terenu		
Biuro projektowe:	<b>Usługi Drogowe sp. z o.o.</b>		
	 ul. Wiejska 89, 87-800 Włocławek tel. 785 46 12 73 e-mail: uslugi.drogowe@gmail.com		
Projektant:	mgr inż. Sergiusz M. Makowski <small>uprawnienia budowlane nr KUP/0134/PWOD/12 do projektowania i kierowania robotami budowlanymi bez ograniczeń w specjalności drogowej</small>		Podpis:
Branża:	Skala:	Data:	Nr arkusza:
DROGOWA	1:500	26.05.2022 r.	2.2





Orange Polska S.A.  
Zarządzanie Zasobami Sieci i IT  
Dział Zarządzania Zasobami Infrastruktury  
i Obsługi Klienta w Łodzi  
ul. Bałuckiego 10/12, 93-273 Łódź

Załącznik do pisma TTISILU/ET.215-25102/22

*Elżbieta Rybure*

**LEGENDA:**

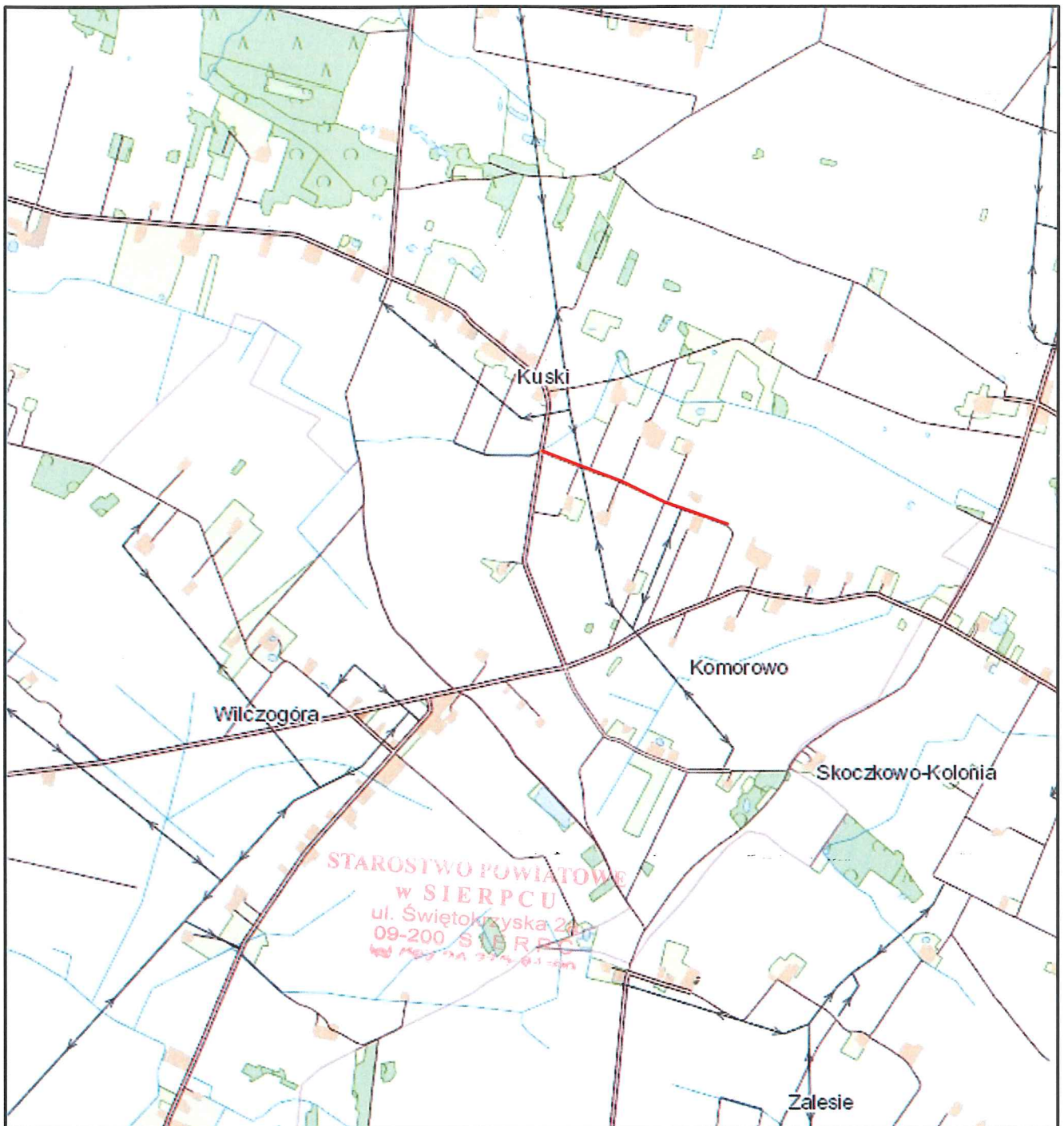
- Granice pasa drogowego
- Krawężń jezdni
- Oś jezdni
- Nawierzchnia bitumiczna jezdni
- Zjazd z kruszywa
- Pobocze umocnione

Nazwa inwestycji:	Przebudowa drogi gminnej Kuski - Komorowo		
Lokalizacja:	Województwo mazowieckie, powiat sierpecki, gmina Rościszewo, m. Kuski i Komorowo		
Inwestor:		Gmina Rościszewo	
Stadium dokumentacji:	Projekt Zagospodarowania Terenu		
Nazwa arkusza:	Projekt Zagospodarowania Terenu		
Biuro projektowe:	<b>Usługi Drogowe sp. z o.o.</b>  ul. Wiejska 89, 87-800 Włocławek tel. 785 46 12 73 e-mail: uslugi.drogowe@gmail.com		
Projektant:	mgr inż. <b>Sergiusz M. Makowski</b> <small>uprawnienia budowlane nr KUP/0134/PWOD/12 do projektowania i kierowania robotami budowlanymi bez ograniczeń w specjalności drogowej</small>		Podpis:
Branża:	DROGOWA	Skala:	1:500
		Data:	26.05.2022 r.
		Nr arkusza:	2.3



STAROSTWO POWIATOWE  
w SIERPCU  
ul. Świętokrzyska 2a  
09-200 SIERPC  
tel./fax 24 273-81-00

# CZĘŚĆ RYSUNKOWA




 Projektowana droga

Nazwa inwestycji:	Przebudowa drogi gminnej Kuski - Komorowo		
Lokalizacja:	Województwo mazowieckie, powiat sierpecki, gmina Rościszewo, m. Kuski i Komorowo		
Inwestor:		Gmina Rościszewo	
Stadium dokumentacji:	Projekt Zagospodarowania Terenu		
Nazwa arkusza:	Plan Orientacyjny		
Biuro projektowe:	<p><b>Usługi Drogowe sp. z o.o.</b></p>  <p>ul. Wiejska 89, 87-800 Włocławek tel. 785 46 12 73 e-mail: uslugi.drogowe@gmail.com</p>		
Projektant:	<p><b>mgr inż. Sergiusz M. Makowski</b> uprawnienia budowlane nr KUP/0134/PWOD/12 do projektowania i kierowania robotami budowlanymi bez ograniczeń w specjalności drogowej</p>		Podpis: 
Branża:	Skala:	Data:	Nr arkusza:
DROGOWA	1:25 000	6.12.2022	1

URZĄD GMINY  
09-204 Rościszewo  
ul. Armii Krajowej 1  
tel. 024-276-40-75  
tel./fax 024-276-42-01

*Ugodzono kubieć > zkon  
pobudowy bez wrog*

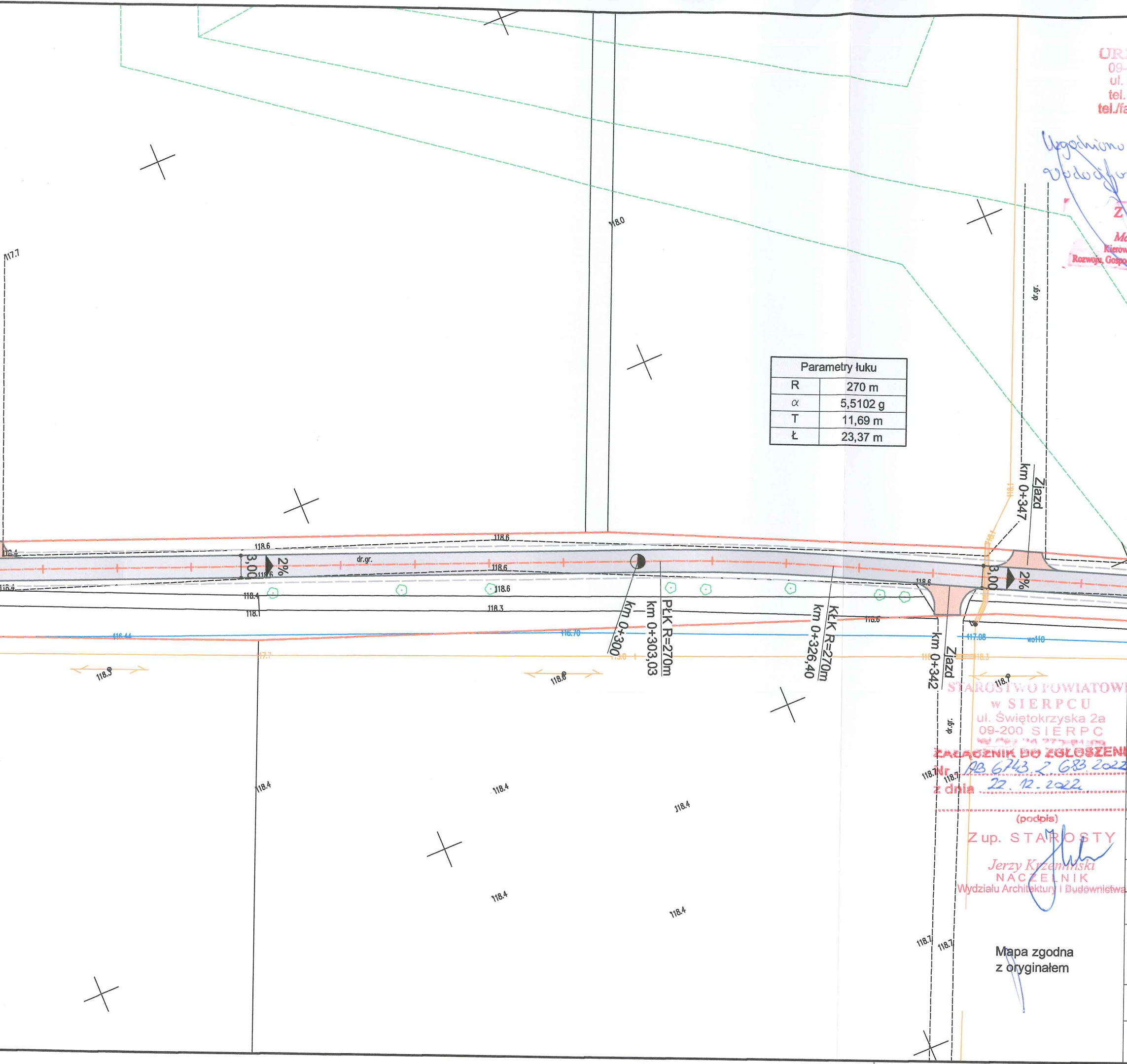
**Z up. WÓJTA**  
**Marek Chyliński**  
Kierownik Referatu Rolnictwa  
Rozwoju, Gospodarki Komunalnej i Budownictwa



Parametry łuku	
R	270 m
$\alpha$	5,5102 g
T	11,69 m
Ł	23,37 m

**LEGENDA:**

- Granice pasa drogowego
- Krawężń jezdni
- Oś jezdni
- Nawierzchnia bitumiczna jezdni
- Zjazdy z kruszywa
- Pobocze umocnione



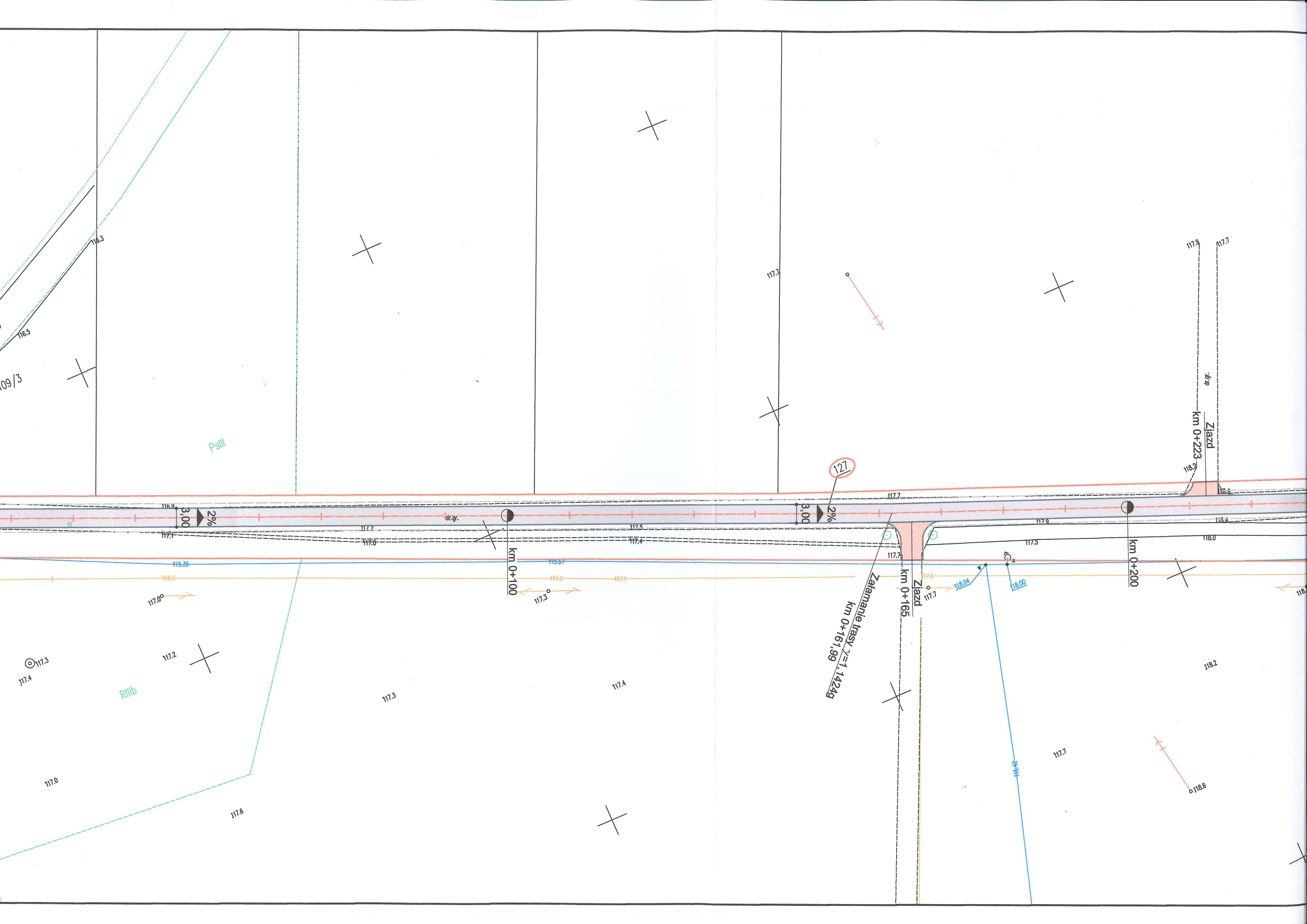
STAROSTWO POWIATOWE  
w SIERPCU  
ul. Świętokrzyska 2a  
09-200 SIERPC  
tel. 024 276-81-80

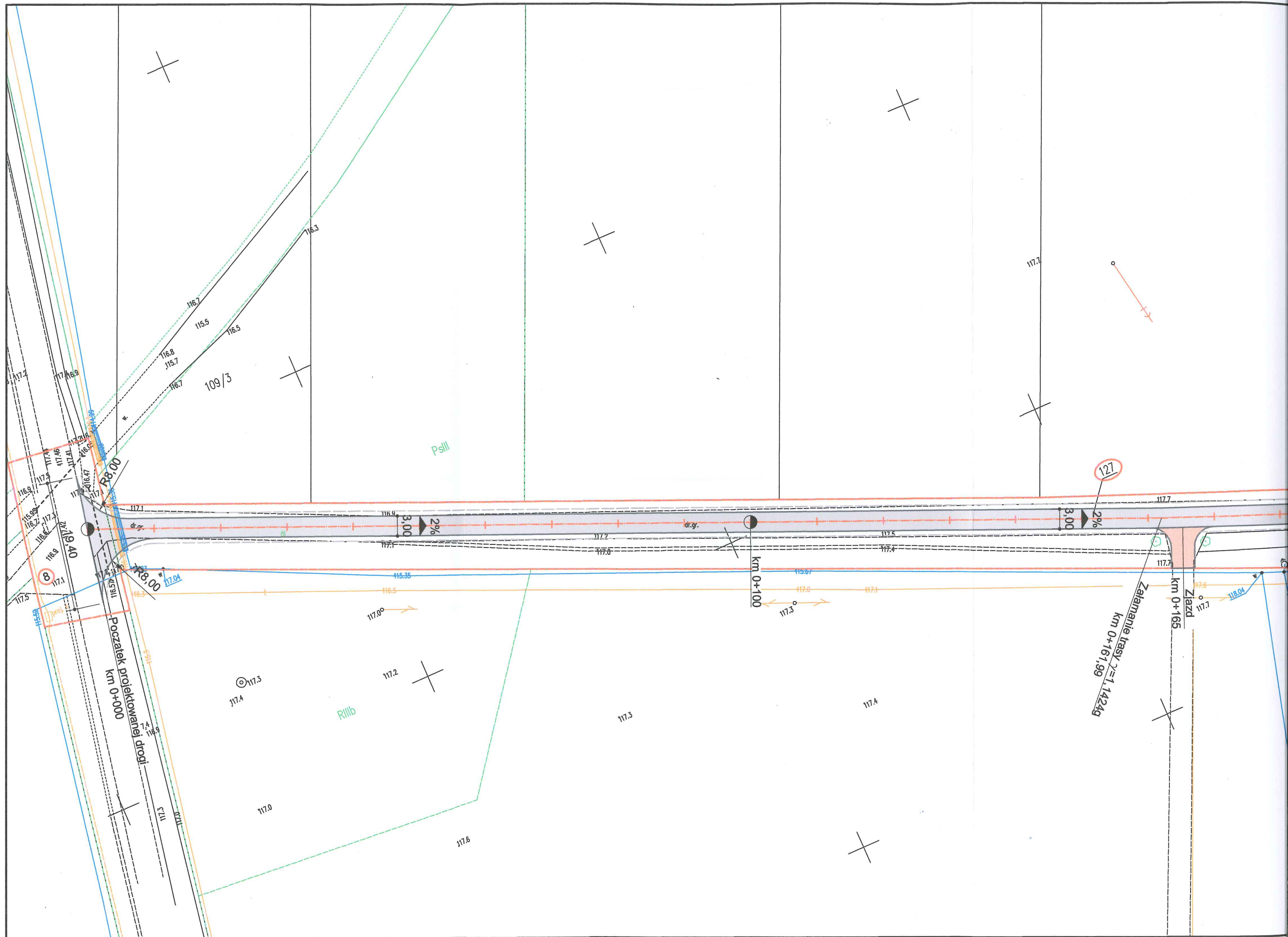
**ZADACZNIK DO ZGŁOSZENIA**  
Nr *AB 6743 z 6.8.2022*  
z dnia *22. 12. 2022*

(podpis)  
**Z up. STAROSTY**  
**Jerzy Kyzanowski**  
NACZELNIK  
Wydziału Architektury i Budownictwa

Mapa zgodna z oryginałem

Nazwa inwestycji:	Przebudowa drogi gminnej Kuski - Komorowo		
Lokalizacja:	Województwo mazowieckie, powiat sierpecki, gmina Rościszewo, m. Kuski i Komorowo		
Inwestor:		Gmina Rościszewo	
Stadium dokumentacji:	Projekt Zagospodarowania Terenu		
Nazwa arkusza:	Projekt Zagospodarowania Terenu		
Biuro projektowe:	<b>Usługi Drogowe sp. z o.o.</b>  ul. Wiejska 89, 87-800 Włocławek tel. 785 46 12 73 e-mail: uslugi.drogowe@gmail.com		
Projektant:	mgr inż. Sergiusz M. Makowski uprawnienia budowlane nr KUP/0134/PWOD/12 do projektowania i kierowania robotami budowlanymi bez ograniczeń w specjalności drogowej		Podpis:
Branża:	Skala:	Data:	Nr arkusza:
DROGOWA	1:500	6.12.2022 r.	2.1





109/3

8.00

Początek projektowanej drogi  
km 0+000

117.2

117.4

117.0

116.9

117.8

PslII

117.0

117.2

117.6

116.3

117.3

117.1

km 0+100

117.3

117.4

117.7

117.7

127

117.7

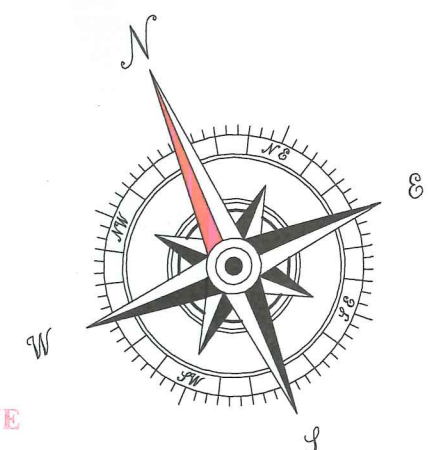
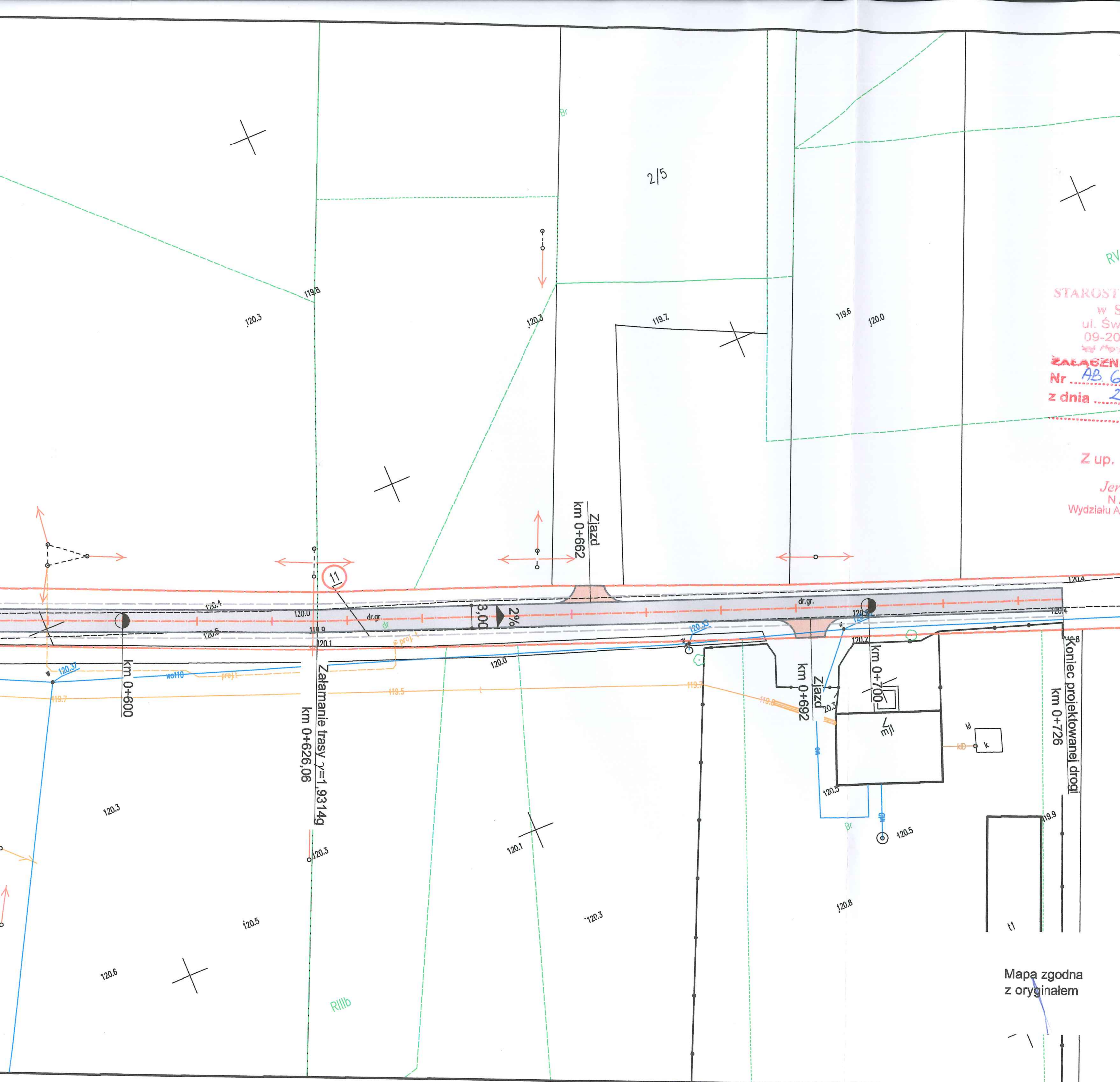
Zakończenie trasy <math>\gamma=1.14249</math>  
km 0+161.99

Zjazd  
km 0+165

117.6

117.7

118.04



STAROSTWO POWIATOWE  
w SIERPCU  
ul. Świętokrzyska 2a  
09-200 SIERPC  
tel. 110 725 275-01-00

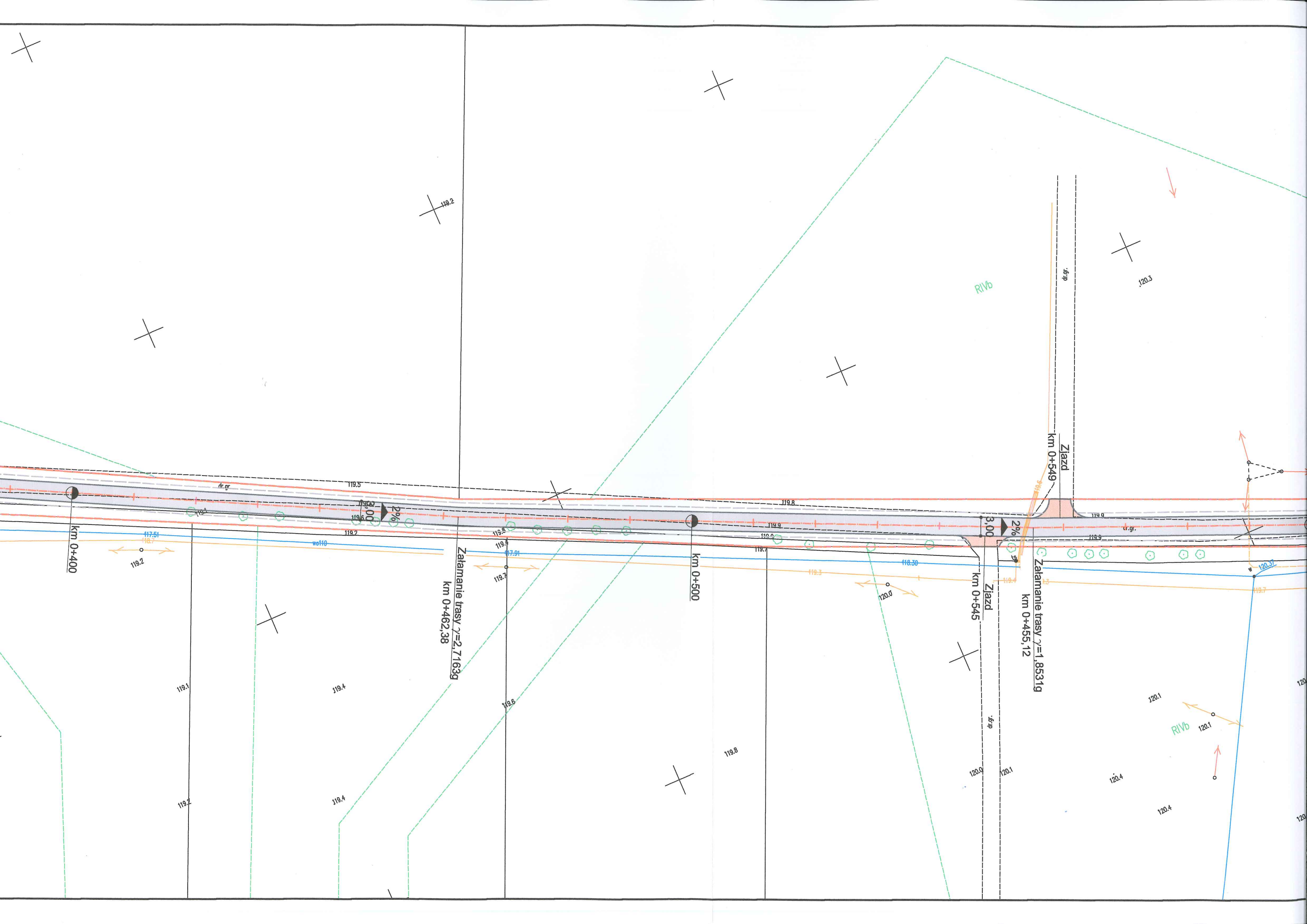
**ZŁAZENNIK DO ZGŁOSZENIA**  
Nr AB 6743 2 683 2022  
z dnia 22.12.2022


(podpis)  
Z up. STAROSTY  
Jerzy Krzeminski  
NACZELNIK  
Wydziału Architektury i Budownictwa

- LEGENDA:**
- Granice pasa drogowego
  - Krawężń jezdni
  - Oś jezdni
  - Nawierzchnia bitumiczna jezdni
  - Zjazd z kruszywa
  - Pobocze umocnione

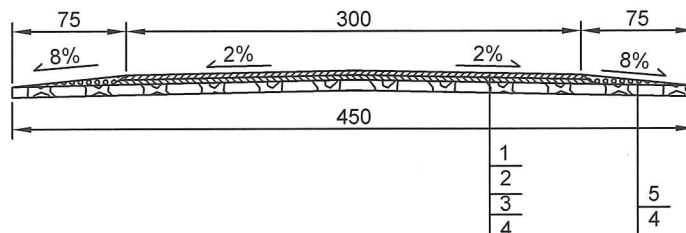
Nazwa inwestycji:	Przebudowa drogi gminnej Kuski - Komorowo		
Lokalizacja:	Województwo mazowieckie, powiat sierpecki, gmina Rościszewo, m. Kuski i Komorowo		
Inwestor:	Gmina Rościszewo		
Stadium dokumentacji:	Projekt Zagospodarowania Terenu		
Nazwa arkusza:	Projekt Zagospodarowania Terenu		
Biuro projektowe:	<b>Usługi Drogowe sp. z o.o.</b> ul. Wiejska 89, 87-800 Włocławek tel. 785 46 12 73 e-mail: uslugi.drogowe@gmail.com		
Projektant:	mgr inż. Sergiusz M. Makowski uprawnienia budowlane nr KUP/0134/PWOD/12 do projektowania i kierowania robotami budowlanymi bez ograniczeń w specjalności drogowej		Podpis:
Brzoza:	Skala:	Data:	Nr arkusza:
DROGOWA	1:500	6.12.2022 r.	2.2









STAROSTWO POWIATOWE  
w SIERPCU  
ul. Świętokrzyska 2a  
09-200 SIERPC  
tel. 11 94 24 275-01-00



1. Warstwa ścieralna, beton asfaltowy AC11S KR1-2 50/70, grub. 3 cm
2. Warstwa wiążąca, beton asfaltowy AC11W KR1-2 50/70, grub. 3 cm
3. Podbudowa zasadnicza, mieszanka niezwiązana C90/3 0/31,5, grub. śr. 7 cm
4. Sprofilowane zagęszczone podłoże gruntowe
5. Umocnione pobocze, mieszanka niezwiązana C90/3 0/31,5, grub. śr. 6 cm

Nazwa inwestycji:	Przebudowa drogi gminnej Kuski - Komorowo		
Lokalizacja:	Województwo mazowieckie, powiat sierpecki, gmina Rościszewo, m. Kuski i Komorowo		
Inwestor:		Gmina Rościszewo	
Stadium dokumentacji:	Projekt Zagospodarowania Terenu		
Nazwa arkusza:	Przekrój konstrukcyjny		
Biuro projektowe:		<b>Usługi Drogowe sp. z o.o.</b> ul. Wiejska 89, 87-800 Włocławek tel. 785 46 12 73 e-mail: uslugi.drogowe@gmail.com	
Projektant:	mgr inż. Sergiusz M. Makowski uprawnienia budowlane nr KUP/0134/PWOD/12 do projektowania i kierowania robotami budowlanymi bez ograniczeń w specjalności drogowej		Podpis:
Branża:	Skala:	Data:	Nr arkusza:
DROGOWA	1:50	6.12.2022 r.	3