










LEGENDA DO PZT :

	Nawierzchnia jezdni - mineralno-astalowa, 12
	warstwą ścierną, gr. 3 cm (MMA 8 mm) -
	remont z przebudową podbudowy i nawierzchni
	Pobocze - regulacja wysokościowa z wymianą i uzupełnieniem podbudowy - remont
	Regulacja geometrii istniejącego rowu przydrożnego - gruntowego-trawistego
	Krawężń jezdni
	Krawężń pobocza
	Zacęcie nawierzchni - spoina
	Spadki poprzeczne

Uwaga : Mapa stanowiąca podstawę - wyciąg z PAB wg opracowania PZT z 01.2021r

Powierzchnia zabudowy remont nawierzchni:
- jezdni na szer. 0,9m wynosi : Pz = 18,0 m2
- pobocza na szer. 0,5m wynosi : Pzp = 10,0 m2

RIWANUS ul. Zabrzańska 22/6, 61-131 Poznań tel. : +48 605 512 419 e-mail: ryszard@riwanus.pl, www.riwanus.pl			
Investor:	Gmina Górzno , powiat : brodnicki 87- 320 Górzno, ul. Rynek 1		
Data	15.05.2023	Brzaza	DR
Skala	1 : 500	Nr. rys.	DR.01.1
<div>Projektant br. drogowej mgr inż. DANUTA RIWANUS KUP/BD/074/01 mgr inż. RYSZARD RIWANUS KUP/BO/0245/07 mgr inż. RYSZARD RIWANUS Upr. KUP/BO/0245/07 specjalność: konsultacyjno-inżynierska</div> <div>Projektant /Sprawdzający br. drog. mgr inż. RYSZARD RIWANUS Upr. KUP/BO/0245/07 specjalność: drogową</div> <div>Treść rys. PAB - Projekt Zagospodarowania Terenu dla remontu budowlanego : Remont drogi gminnej nr 080802C - Zaborowo - Ruda , dl. 0,020 km, w km 1+081- 1+101.</div> <div>040205_4.0010, dz. nr 204/1 obrob. Zaborowo -jednostka ewidencyjna 1,247km , w km 1+081 - 1+101 ; Droga Gmina nr 080702C - Zaborowo - Ruda</div> <div>Stadium Techniczny - Budowlany</div>			