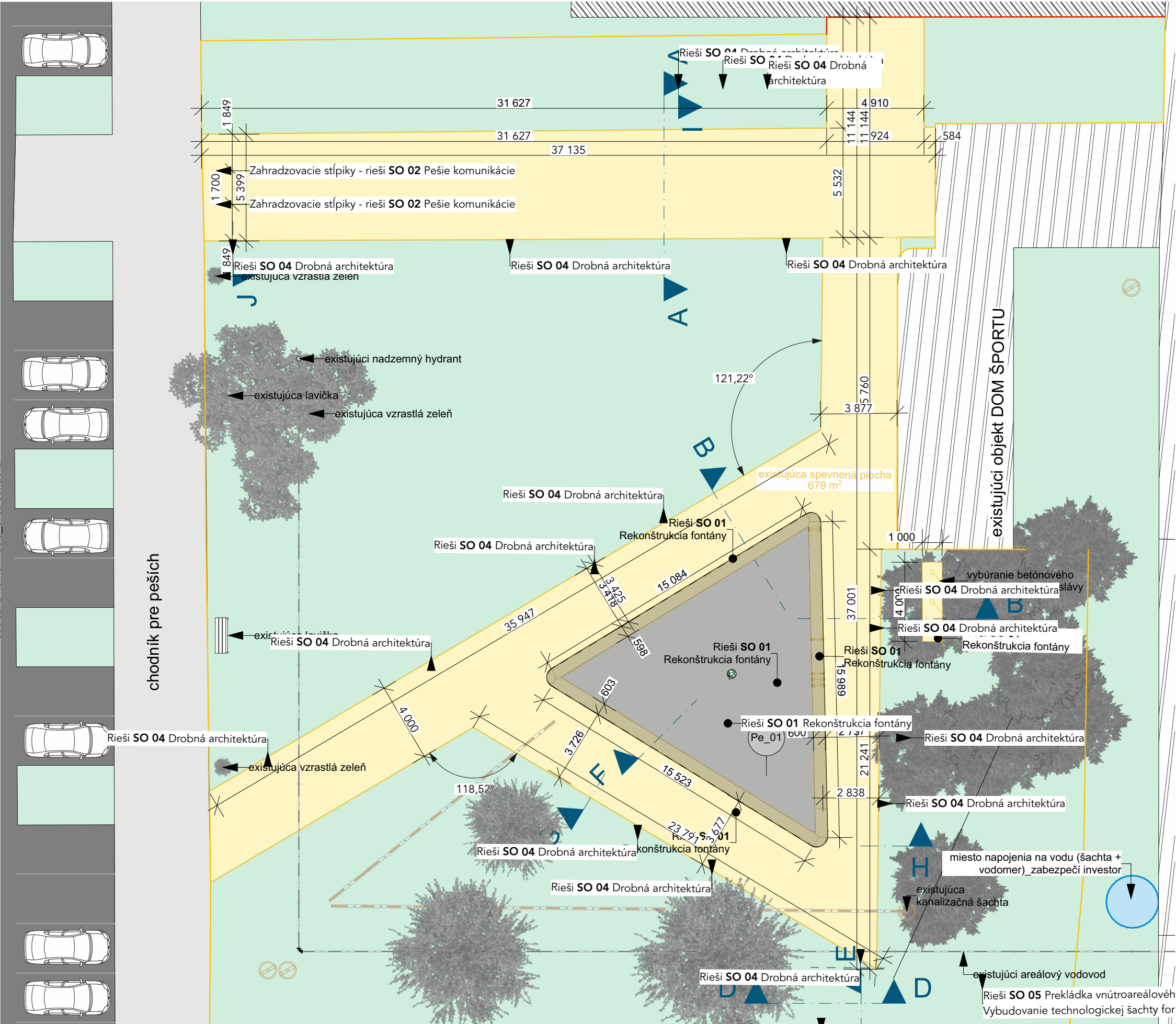
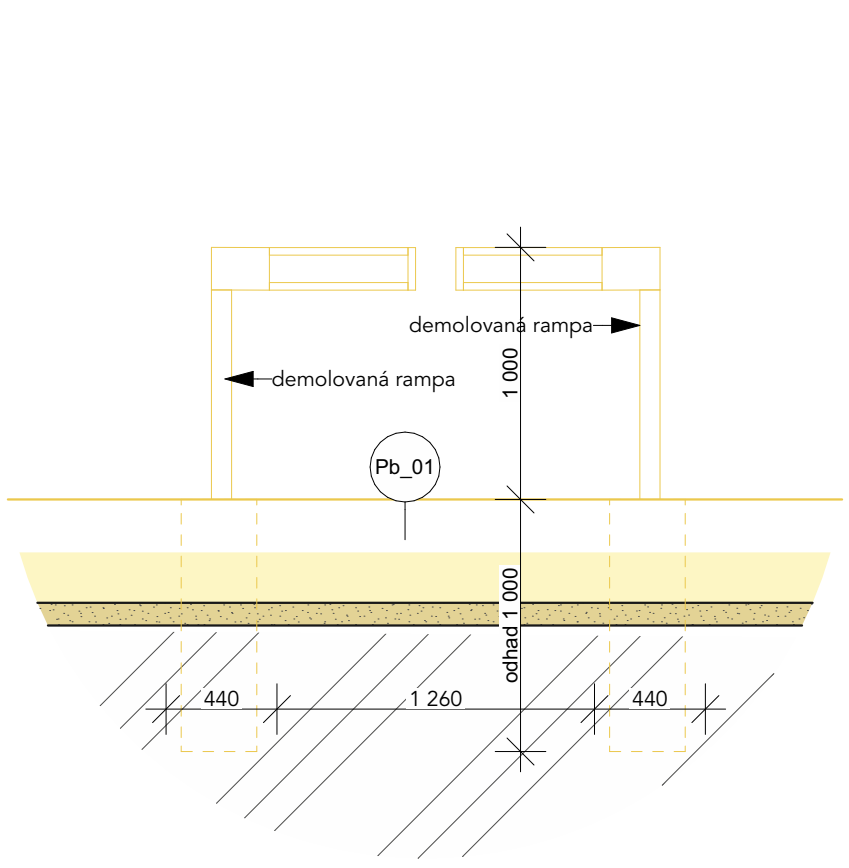


Búracie práce

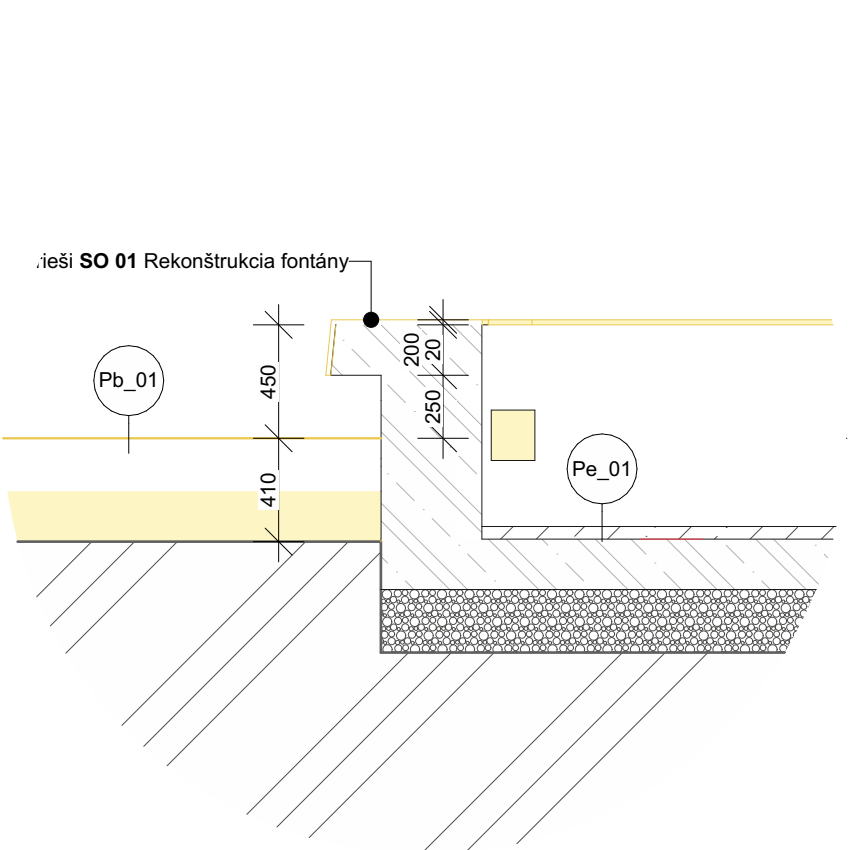
1:50, 1:200, 1:30



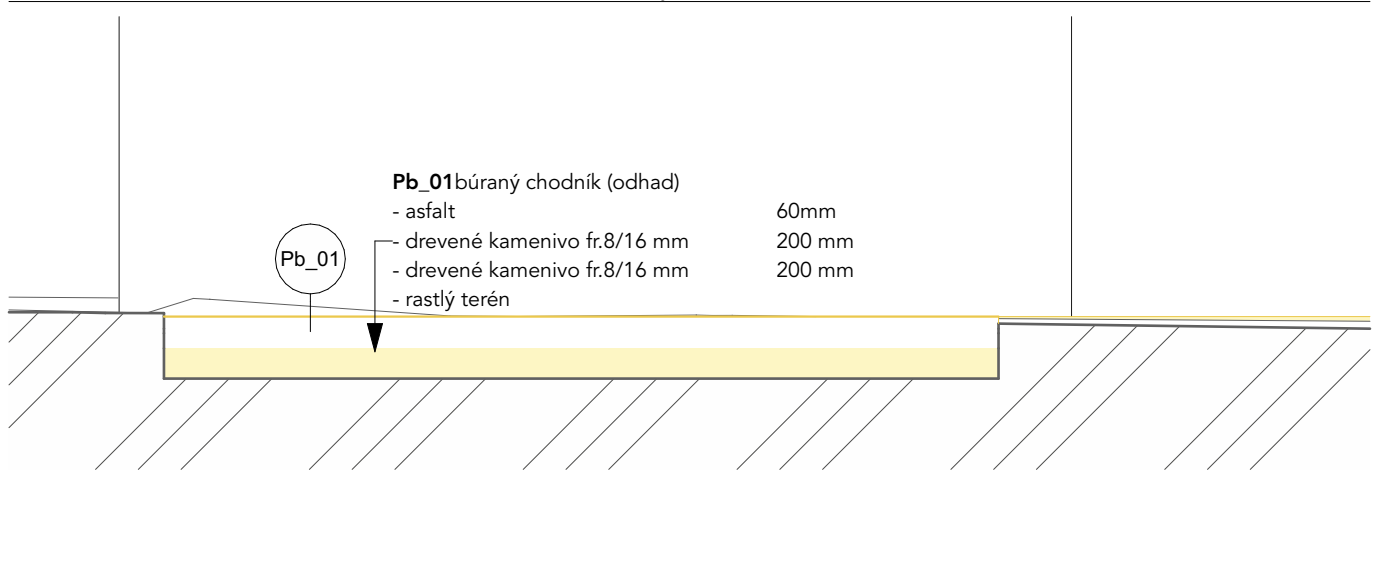
demolované rampy_pohľad 1:30



Rez B 1:30



Rez A rez búraným chodníkom 1:50



legenda búraných konštrukcií_chodník		
Pb_01	Vybúranie chodníka pre peších vrátane podkladových vrstiev (viď odhadovaná skladba existujúceho chodníka Pb_01)	561,40
		561,40 m²

legenda materiálov_búrané konštrukcie	
	búrané konštrukcie
	existujúce konštrukcie
	pôvodné konštrukcie - železobetón
	pôvodný terén

Pb_01 _ Chodník _ existujúci	
Asfalt	
Asfaltový povrch	60 mm
Drevené kamenivo fr. 8/32	200 mm
Drevené kamenivo fr.32/63	200 mm
Rastlý terén	460 mm

Siete v projekte sú zakreslené orientačne. Výkopové a zemné práce je potrebné realizovať so zvýšenou pozornosťou. V prípade vzniknu kolízie inžinierskej siete a navrhovanej konštrukcie je potrebné prizvať projektanta!

±0,000 =135,00m n.m.		NÁMESTIE PRED DOMOM ŠPORTU Rekonštrukcia a revitalizácia ulica Junácka č.6, k.ú Bratislava - Nové Mesto, p.č.15123/385	
Názov projektu	SO 02 - Pešie komunikácie		
Stavebný objekt	CUBEDESIGN s.r.o., Moyzesova 5, 811 05 Bratislava		
Generálny projektant:	Slovenský olympijský a športový výbor, Junácka 6, 831 04 Bratislava		
Investor	Ing. arch. Karol Kállay, reg.č.1258 AA		
Zodpovedný projektant	Ing. arch. Karol Kállay, Ing. arch. Karol Kállay ml. Ing.Radovan Valenta, Ing.arch. Branislav Bolčo		
Autor projektu	Ing.arch.Ing. Filip Volaj		
Spracovateľ projektu	ARCHITEKTÚRA		
Časť	Dokumentácia pre realizáciu		
Názov výkresu	Búracie práce		
Stupeň	Dokumentácia pre realizáciu		
		Dátum	02/2023
		Číslo výkresu	E.2.1.1
		Mierka	1:50, 1:200, 1:30