

Ustroń, 29 MAJ 2023

WI.7230.1.000044.2023.RM

BSB-PROJEKT
Barbara Sojka-Burcek
ul. Kwiatowa 1a
43-450 Ustroń

Dotyczy: uzgodnienia projektu zjazdu z drogi powiatowej ul. Turystycznej w Ustroniu.

W związku ze złożonym pismem z dnia 08.05.2023r. (uzupełnione dnia 26.05.2023r.) Urząd Miasta Ustroń opiniuje pozytywnie projektu przebudowy zjazdu z drogi powiatowej ul. Turystycznej na teren pgr. nr 4056/76 w Ustroniu (obręb Ustroń) opracowany w maju 2023r. przez uprawnionego projektanta Pana mgr inż. Bogdana Burcek (nr ew. 109/98 BB przynależy do ŚOIIB nr ewidencyjny: SLK/BO/0010/01).

Sprawę prowadzi insp. d/s utrzymania dróg
Radosław Muchyński
tel. 033 85 79 320

Otrzymuje :

Adresat
- WI a/a

w z. Burmistrza

Ireneusz Staniek
Sekretarz Miasta

NAZWA, ADRES OBIEKTU BUDOWLANEGO	ZJAZD INDYWIDUALNY Z DROGI POWIATOWEJ (UL. TURYSTYCZNA) NA DZIAŁKĘ 4056/75			
NAZWA I ADRES INWESTORA	PAŃSTWOWE GOSPODARSTWO LEŚNE LASY PAŃSTWOWE NADLEŚNICTWO USTROŃ 43-450 USTROŃ, UL. 3 MAJA 108			
OPRACOWANIE	BSB-PROJEKT Barbara Sojka-Burcek ul.Kwiatowa1a 43-450 Ustroń			
STADIUM	PRZEBUDOWA Wersja: 01			
Jednostki ewidencyjne, obręby i numery działek, na których obiekt jest zlokalizowany: - działka nr 4056/75 – województwo śląskie, powiat cieszyński, jednostka ewidencyjna 240302_1 USTROŃ, obręb 0004 Ustroń, własność Skarb Państwa w zarządzie Państwowe Gospodarstwo Leśne Lasy Państwowe Nadleśnictwo Ustroń ul. 3 Maja, 43 – 450 Ustroń				
Stanowisko	Imię i Nazwisko	Specjalność	Nr uprawnień	Podpis
Opracowujący	mgr inż. Bogdan Burcek	Konstr.-bud.	109/98 BB	
DATA OPRACOWANIA: MAJ 2023 r.				

WOJEWODA BIELSKI

Bielsko-Biała, 1998.11.25 2023-05-20

Nr ewidenc. 109/98 BB

UPRAWNIENIA BUDOWLANE

Na podstawie art.art. 12,13 i 14 ustawy z dnia 7 lipca 1994 r. - Prawo budowlane (Dz.U. Nr 89, poz. 414), zgodnie z art. 104 KPA, po rozpatrzeniu wniosku z dnia 20 maja 1998 r.

Pan Bogdan BURCEK
magister inżynier budownictwa
urodzony dnia 2 lutego 1969 r. w Knurowie

po spełnieniu warunków w zakresie przygotowania zawodowego i zdaniu egzaminu zgodnie z § 9 ust.1 rozporządzenia Ministra Gospodarki Przestrzennej i Budownictwa z dnia 30 grudnia 1994 r. (Dz. U. Nr 8 poz. 38 z 1995 r.),

otrzymuje

w specjalności konstrukcyjno - budowlanej
uprawnienia budowlane
do projektowania i kierowania robotami budowlanymi
bez ograniczeń



Z up. Wojewody
mgr inż. arch. Stanisław Rostkowski
DYREKTOR WYDZIAŁU
ARCHITEKT WOJEWÓDZKI

2023-05-20

Zjazd indywidualny z drogi powiatowej (ul. Turystyczna) na działkę 4056/75


przebudowa istniejącego zjazdu

Inwestor:

PGL Lasy Państwowe Nadleśnictwo Ustroń z siedzibą ul. 3 Maja 108,
43-450 Ustroń

Ustroń, maj 2023 r.

BSB-PROJEKT Barbara Sojka-Burcek
ul. Kwiatowa 1a, 43-450 USTROŃ
NIP: 548-161-01-10, REGON: 240856330



2023-05-29

SPIS TREŚCI

CZĘŚĆ OPISOWA

1. INFORMACJE OGÓLNE.....	3
1.1. PRZEDMIOT OPRACOWANIA.....	3
1.2. PODSTAWA OPRACOWANIA.....	3
1.3. PRZEZNACZENIE I PROGRAM UŻYTKOWY OBIEKTU.....	3
1.4. STAN ISTNIEJĄCY.....	3
2. OPIS ROZWIĄZANIA PROJEKTOWEGO	3
2.1. PODSTAWOWE PARAMETRY TECHNICZNE	3
2.2. OPIS ROZWIĄZANIA PROJEKTOWEGO.....	4

ZAŁĄCZNIK:

1. Decyzja pismo sygn. WI.7230.1.000044.2023.RM z dnia 05.04.2023

CZĘŚĆ RYSUNKOWA

1. Plan sytuacyjny
2. Rzut i przekroje zjazdu

2023-05-20

1. INFORMACJE OGÓLNE

1.1. Przedmiot opracowania

Przedmiotem inwestycji jest przebudowa zjazdu indywidualnego z drogi powiatowej (ul. Turystyczna) na działkę nr 4056/75 w miejscowości Ustroń.

1.2. Podstawa opracowania

- zlecenie Inwestora
- wizja lokalna
- kopia mapy zasadniczej w skali 1:500
- aktualne przepisy i normy budowlane
- Decyzja Burmistrza Miasta Ustroń WI.7230.1.000044.2023.RM z dnia 5 kwietnia 2023 r.

1.3. Przeznaczenie i program użytkowy obiektu

Celem inwestycji jest wykonanie przebudowy zjazdu z drogi powiatowej (ul. Turystyczna) na działkę Inwestora, którym jest PGL Lasy Państwowe Nadleśnictwo Ustroń z siedzibą ul. 3 Maja 108, 43-450 Ustroń. Funkcją zjazdu jest komunikacja z drogą publiczną dla potrzeb indywidualnych właściciela działki.

1.4. Stan istniejący

W stanie istniejącym znajduje się zjazd o szerokości 9,072m. Pod zjazdem znajduje się przepust Ø300 z rury stalowej, bez umocnień ściankami czołowymi. Rów w rejonie wlotu i wylotu jest obrukowany.

W obszarze inwestycji nie ma sieci infrastruktury technicznej kolidujących z budową zjazdu. W rejonie zjazdu biegnie sieć energetyczna zasilająca latarnie oświetleniowe.

2. OPIS ROZWIĄZANIA PROJEKTOWEGO

2.1. Podstawowe parametry techniczne

Podstawowe parametry geometryczne drogi i zjazdu:

Długość całkowita zjazdu (od krawędzi jezdni): 3,12 m

Szerokość jezdni drogi powiatowej:	7,00 m	2023-05-23
Szerokość poboczy gruntowych:	1,00 m	
Szerokość całkowita zjazdu:	9,00 m	
Promień wyłukowania zjazdu:	1,50 m	
Spadek podłużny	5,0%	
Kąt skrzyżowania osi zjazdu z osią drogi	90,0°	

2.2. Opis rozwiązania projektowego

Zaprojektowano zjazd zgodnie z warunkami Rozporządzenia Ministra Infrastruktury z 24.06.2022r. oraz zgodnie z wzorcami i standardami rekomendowanymi przez Ministra właściwego ds. transportu - „WR-33 Wytyczne projektowania zjazdów, wyjazdów oraz wjazdów na drogach zamieszkanych i ulicach”. Projektowany zjazd posiada szerokość 9,0m, z obustronnymi wyłukowaniami o promieniu 1,5m. Lokalizację zjazdu przedstawiono na rysunku nr 1. Zjazd jest usytuowany względem osi drogi powiatowej pod kątem 90°. Na długości 3,12m od krawędzi jezdni przyjęto spadek 5%, a na dalszym odcinku droga przebiegać będzie wg istniejącego spadku. Przyjęto następującą konstrukcję zjazdu:

- kostka granitowa 15/17 cm
- zaprawa cementowa 5 cm
- podbudowa z kruszywa łamanego 0/63 stab. mech.
- Zasyпка piaskowa przepustu

Nie przewiduje się wykonywania krawężników na zjeździe.

Przebudowę istniejącego przepustu pod zjazdem (na rowie wzdłuż drogi gminnej) należy wykonać z rury HDPE Ø300, układanej na fundamencie z betonu C12/16. Wlot i wylot należy wykonać w formie ścianek betonowych o grubości 20cm. Umocnienie rowu na wlocie i wylocie należy odtworzyć w postaci obrukowania kamiennego.

W trakcie wykonywania robót należy zachować szczególną ostrożność z uwagi na sąsiedztwo kabla zasilającego latarnie - przed przystąpieniem do robót należy wykonać przekopy kontrolne celem zlokalizowania rzeczywistego położenia kabla.

DECYZJA

Na podstawie art. 29 ustawy z dnia 21 marca 1985r. o drogach publicznych (j. t. Dz. U. 2022r. poz. 1693 ze zm.), porozumienia Nr WO.031.16.2013 z dnia 24 października 2013r. w sprawie powierzenia przez Zarząd Powiatu Cieszyńskiego zadań zarządcy dróg powiatowych w granicach miasta Ustronia, Rozporządzenia Ministra Infrastruktury z dnia 24 czerwca 2022 r. w sprawie przepisów techniczno-budowlanych dotyczących dróg publicznych (Dz. U. z 2022r., poz. 1518) oraz art. 104 ustawy z dnia 14 czerwca 1960r. Kodeks postępowania administracyjnego (t. j. Dz. U. z 2022r., poz. 2000 ze zm.),

po rozpatrzeniu

wniosku z dnia 20.03.2023r. złożonego przez Panią **Barbarę Sojka-Burcek** działającą w imieniu **Państwowego Gospodarstwa Leśnego Lasy Państwowe Nadleśnictwo Ustroń** z siedzibą **ul. 3 Maja 108, 43-450 Ustroń**, w sprawie uzgodnienia przebudowy zjazdu z drogi powiatowej ul. Turystycznej na teren pgr. nr 4056/76 w Ustroniu,

z e z w a l a m

na przebudowę zjazdu z **drogi powiatowej ul. Turystycznej** na teren pgr. nr 4056/76 w Ustroniu (obwód Ustroń) w miejscach przedstawionych na załączniku graficznym, przy zachowaniu następujących warunków:

1. Zjazd włączyć do drogi głównej pod kątem prostym.
2. Zjazd należy zaprojektować zgodnie z warunkami Rozporządzenia Ministra Infrastruktury z 24.06.2022r. w sprawie przepisów techniczno-budowlanych dotyczących dróg publicznych (Dz. U. z 2022r. poz. 1518).
3. W określeniu parametrów technicznych należy stosować wzorce i standardy rekomendowane przez Ministra właściwego ds. transportu – „WR-D-33 Wytyczne projektowania zjazdów, wyjazdów oraz wjazdów na drogach zamiejskich i ulicach”.
4. Zgodnie z art. 29 ust. 3 pkt 2 ustawy o drogach publicznych wnioskodawca jest zobowiązany do uzgodnienia z Zarządcą drogi projektu budowy zjazdu.
5. Pod projektowanym zjazdem w miejscu istniejącego rowu zabudować rurę przepustową min. Ø 300, której końce należy zwieńczyć betonowymi ściankami czołowymi gr. min. 20cm.
6. Utrzymanie zjazdu należy do właściciela gruntów przyległych do drogi.
7. Zezwolenie na lokalizację zjazdu wygasa jeżeli w ciągu 3 lat od jego wydania zjazd nie został wybudowany.
8. W przypadku wystąpienia kolizji zjazdu z urządzeniami infrastruktury technicznej niezwiązanych z funkcjonowaniem drogi, należy zwrócić się o uzgodnienie do Właściciela lub Zarządcy urządzenia obcego umieszczonego w pasie drogowym.
9. W/w roboty wymagają odbioru ze strony Urzędu Miasta Ustroń.
10. Zgodnie z art. 29 ust. 3 pkt 1 lit. b ustawy o drogach publicznych przed przystąpieniem do realizacji w/w robót należy uzyskać zgodę w Urzędzie Miasta na prowadzenie robót w pasie drogowym przedkładając z 14-sto dniowym wyprzedzeniem wnioski o wydanie zezwolenia na zajęcie pasa drogowego wraz z obmiarem zajętości pasa drogowego i terminem zajęcia pasa.

Uzasadnienie

Zgodnie z art. 107 § 4 KPA odstąpiono od uzasadnienia decyzji, gdyż uwzględnia w całości żądania strony.

Pouczenie

Od niniejszej decyzji służy prawo wniesienia odwołania do Samorządowego Kolegium Odwoławczego w Bielsku - Białej za pośrednictwem Burmistrza Miasta Ustroń w terminie 14-tu dni od daty otrzymania decyzji. W trakcie biegu terminu do wniesienia odwołania strona może zrzec się prawa do wniesienia odwołania wobec organu administracji publicznej, który wydał decyzję. Z dniem doręczenia organowi administracji publicznej oświadczenia o zrzeczeniu się prawa do wniesienia odwołania przez ostatnią ze stron postępowania, decyzja staje się ostateczna i prawomocna.

„Informacje dotyczące obowiązku informacyjnego dotyczące ochrony danych osobowych stanowią załącznik do niniejszej decyzji”.

Otrzymuje:

- Ⓢ Wnioskodawca
- WI a/a

Informacja :

Zgodnie z ustawą z dnia 16 listopada 2006r. o opłacie skarbowej (j. t. Dz. U. z 2022r. poz. 2142 ze zm.) pobrano opłatę skarbową w wys. 82,-zł.



z up. Burmistrza
Ireneusz Staniek
Sekretarz Miasta

MIASTO USTRÓŃ
ul. Rynek 1
43-450 USTRÓŃ

INFORMACJA O PRZETWARZANIU DANYCH OSOBOWYCH

MIASTO USTRÓŃ
ul. Rynek 1
43-450 USTRÓŃ

Zgodnie z Rozporządzeniem Parlamentu Europejskiego i Rady (UE) 2016/679 z dnia 27 kwietnia 2016 r. w sprawie ochrony osób fizycznych w związku z przetwarzaniem danych osobowych i w sprawie swobodnego przepływu takich danych (zwane dalej Rozporządzeniem RODO) oraz uchylecia dyrektywy 95/46/WE (ogólne rozporządzenie o ochronie danych) - RODO, informujemy o zasadach przetwarzania Pani/Pana danych osobowych oraz o przysługujących Pani/Panu prawach z tym związanych.

2023-05-20

1. Administratorem Pani/Pana danych osobowych przetwarzanych przez Miasto Ustroń jest Miasto Ustroń z siedzibą Rynek 1, 43-450 Ustroń, reprezentowane przez Burmistrza Miasta Ustroń.
2. Jeśli ma Pani/Pan pytania dotyczące sposobu i zakresu przetwarzania Pani/Pana danych osobowych w zakresie działania Miasta Ustroń, a także przysługujących Pani/Panu uprawnień, może się Pani/Pan skontaktować z Inspektorem Ochrony Danych Osobowych w Urzędzie Miasta Ustroń za pomocą adresu iodo1@odo.ustroń.pl. Szczegółowe informacje będą publikowane na stronie internetowej Miasta Ustroń oraz pod adresem www.miasto.odo.ustroń.pl
3. Administrator danych osobowych przetwarza Pani/Pana dane osobowe na podstawie obowiązujących przepisów prawa :
 - ustawy z dnia 14 czerwca 1960 r. Kodeks Postępowania Administracyjnego (t. j. Dz. U. z 2022r., poz. 2000 ze zm.),
 - ustawy z dnia 21.03.1985r. o drogach publicznych (t. j. Dz. U. z 2022r., poz. 1693 ze zm.).
4. Pani/Pana dane osobowe przetwarzane są w celu wypełnienia obowiązków prawnych ciążących na Administratorze danych osobowych wynikających z przepisów jak w pkt 3.
5. W związku z przetwarzaniem danych w celach o których mowa w pkt 4, odbiorcami Pani/Pana danych osobowych mogą być:
 - organy władzy publicznej oraz podmioty wykonujące zadania publiczne lub działające na zlecenie organów władzy publicznej, w zakresie i w celach, które wynikają z przepisów powszechnie obowiązującego prawa
 - inne podmioty, które na podstawie stosownych umów przetwarzają dane osobowe, dla których Administratorem jest Miasto Ustroń
 - strony postępowania administracyjnego.
6. Pani/Pana dane osobowe będą przechowywane przez okres niezbędny do realizacji celów określonych w pkt 4, a po tym czasie przez okres oraz w zakresie wymagany przez przepisy powszechnie obowiązującego prawa (przechowywane w archiwum).
7. W związku z przetwarzaniem Pani/Pana danych osobowych przysługują Pani/Panu następujące uprawnienia:
 - prawo dostępu do Pani/Pana danych osobowych, w tym prawo do uzyskania kopii tych danych
 - prawo do żądania sprostowania (poprawiania) danych osobowych – w przypadku gdy dane są nieprawidłowe lub niekompletne
 - prawo do żądania usunięcia danych osobowych (tzw. prawo do bycia zapomnianym), jeżeli przepis prawa nie ogranicza tego uprawnienia, w szczególności w przypadku gdy :
 - dane nie są już niezbędne do celów, dla których były zebrane lub w inny sposób przetwarzane
 - osoba, której dane dotyczą, wniosła sprzeciw wobec przetwarzania danych osobowych
 - osoba, której dane dotyczą wycofała zgodę na przetwarzanie danych osobowych, która jest podstawą przetwarzania danych i nie ma innej podstawy prawnej przetwarzania danych
 - dane osobowe przetwarzane są niezgodnie z prawem
 - dane osobowe muszą być usunięte w celu wywiązania się z obowiązku wynikającego z przepisów prawa;
 - prawo do żądania ograniczenia przetwarzania danych osobowych – w przypadku, gdy:
 - osoba, której dane dotyczą kwestionuje prawidłowość danych osobowych
 - przetwarzanie danych jest niezgodne z prawem, a osoba, której dane dotyczą sprzeciwia się usunięciu danych, żądając w zamian ich ograniczenia
 - Administrator nie potrzebuje już danych dla swoich celów, ale osoba, której dane dotyczą, potrzebuje ich do ustalenia, obrony lub dochodzenia roszczeń
 - osoba, której dane dotyczą, wniosła sprzeciw wobec przetwarzania danych, do czasu ustalenia czy prawnie uzasadnione podstawy po stronie administratora są nadrzędne wobec podstawy sprzeciwu
 - prawo do przenoszenia danych – w przypadku gdy łącznie spełnione są następujące przesłanki :
 - przetwarzanie danych odbywa się na podstawie umowy zawartej z osobą, której dane dotyczą lub na podstawie zgody wyrażonej przez tę osobę
 - przetwarzanie odbywa się w sposób zautomatyzowany
 - prawo sprzeciwu wobec przetwarzania danych – w przypadku gdy łącznie spełnione są następujące przesłanki :
 - zaistnieją przyczyny związane z Pani/Pana szczególną sytuacją, w przypadku przetwarzania danych na podstawie zadania realizowanego w interesie publicznym lub w ramach sprawowania władzy publicznej przez Administratora
 - przetwarzanie jest niezbędne do celów wynikających z prawnie uzasadnionych interesów realizowanych przez Administratora lub przez stronę trzecią, z wyjątkiem sytuacji, w których nadrzędny charakter wobec tych interesów mają interesy lub podstawowe prawa i wolności osoby, której dane dotyczą, wymagające ochrony danych osobowych, w szczególności gdy osoba, której dane dotyczą jest dzieckiem.
8. W przypadku gdy przetwarzanie danych osobowych odbywa się na podstawie zgody osoby na przetwarzanie jej danych osobowych (art. 6 ust. 1 lit a RODO), przysługuje Pani/Panu prawo do cofnięcia tej zgody w dowolnym momencie. Cofnięcie to nie ma wpływu na zgodność przetwarzania, którego dokonano na podstawie zgody przed jej cofnięciem i zgodnie z obowiązującym prawem.
9. W przypadku powzięcia informacji o niezgodnym z prawem przetwarzaniu w Mieście Ustroń Pani/Pana danych osobowych, przysługuje Pani/Panu prawo wniesienia skargi do organu nadzorczego właściwego w sprawach ochrony danych osobowych.
10. W sytuacji, gdy przetwarzanie danych osobowych odbywa się na podstawie zgody osoby, której dane dotyczą, podanie przez Panią/Pana danych osobowych Administratorowi ma charakter dobrowolny.
11. Podanie przez Panią/Pana danych osobowych jest obowiązkowe w sytuacji gdy przesłankę przetwarzania danych osobowych stanowi przepis prawa lub zawarta między stronami umowa.
12. Dotyczące Pani/Pana dane osobowe mogą być przetwarzane w sposób zautomatyzowany i nie będą profilowane.



Ustroń, dnia 14.03.2023r.

UPOWAŻNIENIE

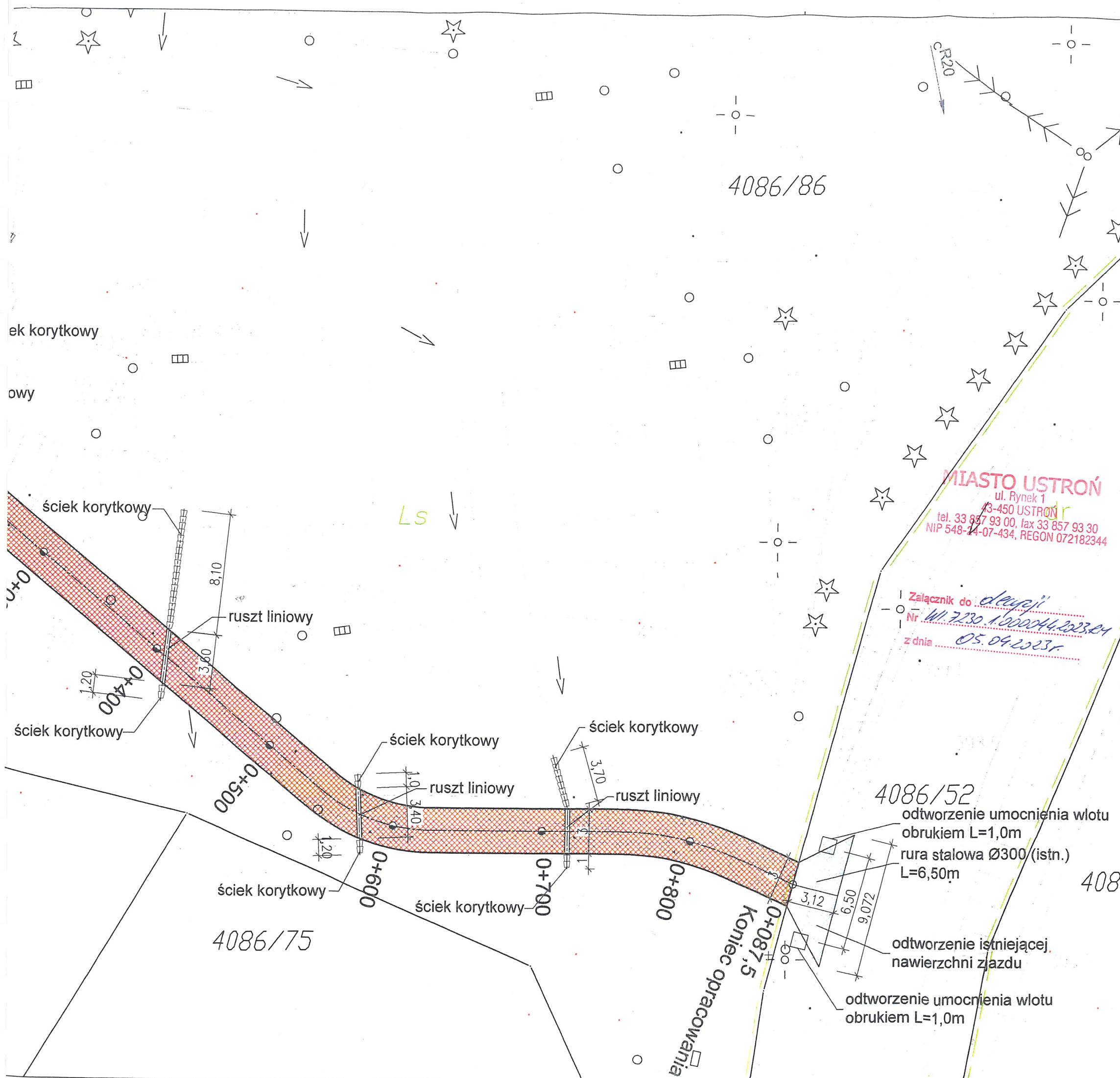
Upoważniam Panią Barbarę Sojka - Burcek, zam. 43-450 Ustroń ul. Kwiatowa 1A, legitymującą się dowodem osobistym DBY 668912, wydanym przez Burmistrza Miasta Ustroń w dniu 21.12.2020r. do występowania w imieniu PGL LP Nadleśnictwa Ustroń, z siedzibą w Ustroniu przy ul. 3 Maja 108, przed wszystkimi organami administracyjnymi, osobami fizycznymi i prawnymi oraz innymi podmiotami w sprawach związanych z opracowaniem dokumentacji budowlano-wykonawczej dla zadania pn.: *Remont drogi przy RLOEE Leśnik*, na działce nr ew. 4056/76 w zakresie uzyskania wszelkich niezbędnych opinii, uzgodnień, pozwoleń, zezwoleń, zgód od właściwych władz, urzędów, organów lub instytucji.

Upoważnienie niniejsze wyłącza możliwość zaciągania przez pełnomocnika jakichkolwiek zobowiązań finansowych w imieniu i na rzecz mocodawcy.

Upoważnienie jest ważne do dnia 14.04.2023 r.

NADLEŚNICZY
Nadleśnictwa Ustroń

Sławomir Kohut



LEGENDA:

MIASTO USTRÓŃ
ul. Rynek 1
43-450 USTRÓŃ
tel. 33 857 93 00, fax 33 857 93 30
NIP 548-24-07-434, REGON 072182344
2023-05-20

0+000 PIKIETAŻ
PROJEKTOWANE OSIE

NAWIERZCHNIA IST, ZJAZDU (DO ODTWORZENIA)

PROJEKTOWANA NAWIERZCHNIA Z PŁYT BETONOWYCH OTWOROWYCH 100x75cm

ISTNIEJĄCA NAWIERZCHNIA Z PŁYT BETONOWYCH OTWOROWYCH 100x75cm

4086/52
odtworzenie umocnienia wlotu
obrukiem L=1,0m
rura stalowa Ø300 (istn.)
L=6,50m

4086/75

odtworzenie istniejącej
 nawierzchni zjazdu

odtworzenie umocnienia wlotu
obrukiem L=1,0m

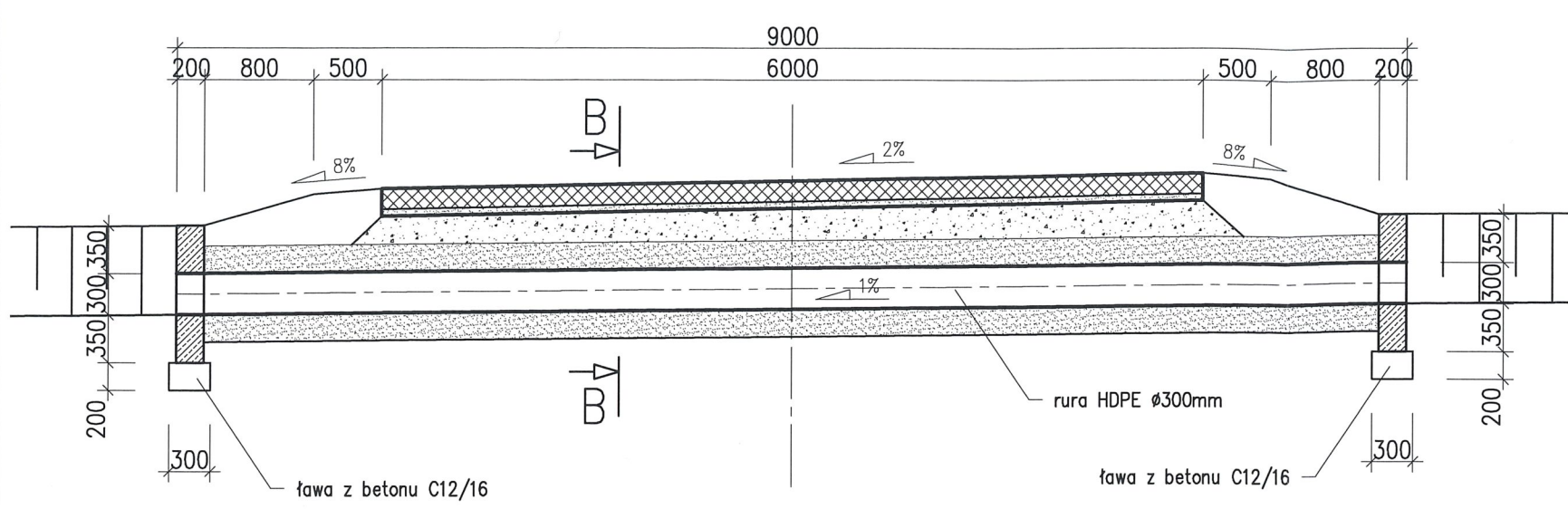
koniec opracowania

BSB-PROJEKT Barbara Sojka-Burca
ul. Kwiatowa 1a, 43-450 USTRÓŃ
NIP: 548-161-01-10, REGON: 240856330
mawec - 2023r.

2023-05-20

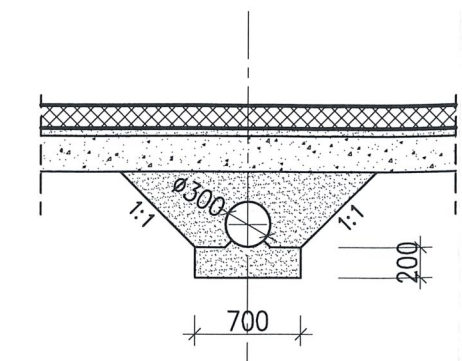
PRZEKRÓJ A-A

1:50



PRZEKRÓJ B-B

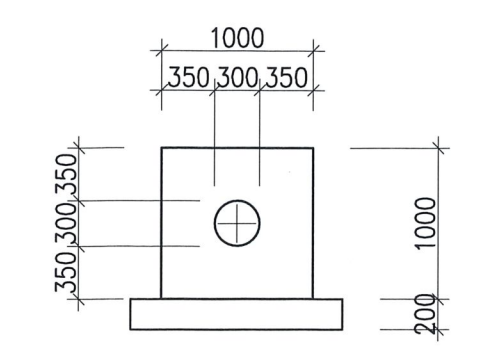
1:50



- kostka granitowa 15/17
- zaprawa cementowa 5cm
- kruszywo 0/63mm
- zasypka piaskowa
- rura przepustowa HDPE Ø300mm
- fundament C12/16

ŚCIANKA CZOŁOWA

1:50

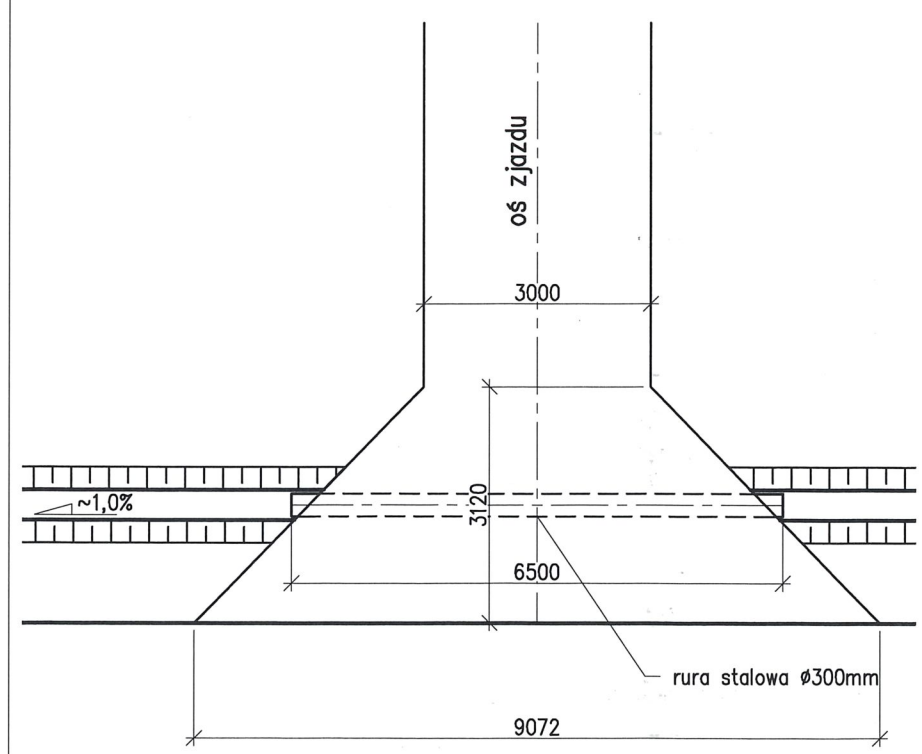


ścianka czołowa C25/30 (bez zbrojenia)
fundament C12/16

STAN ISTNIEJĄCY

WIDOK Z GÓRY

1:100

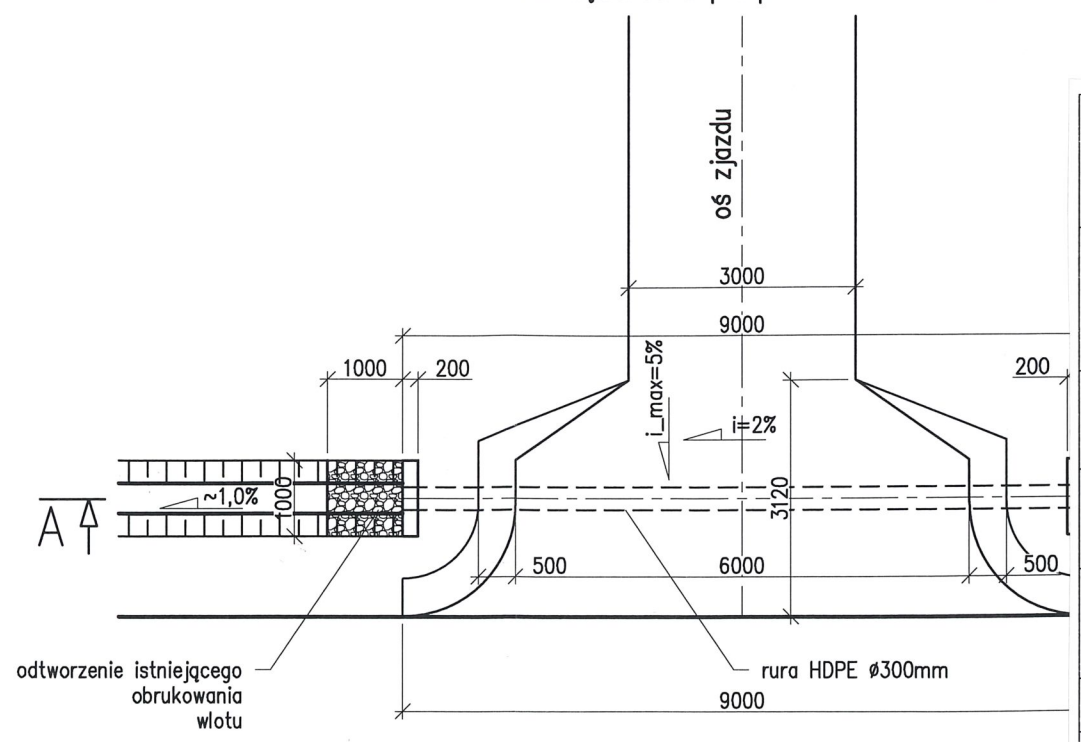


STAN PROJEKTOWANY

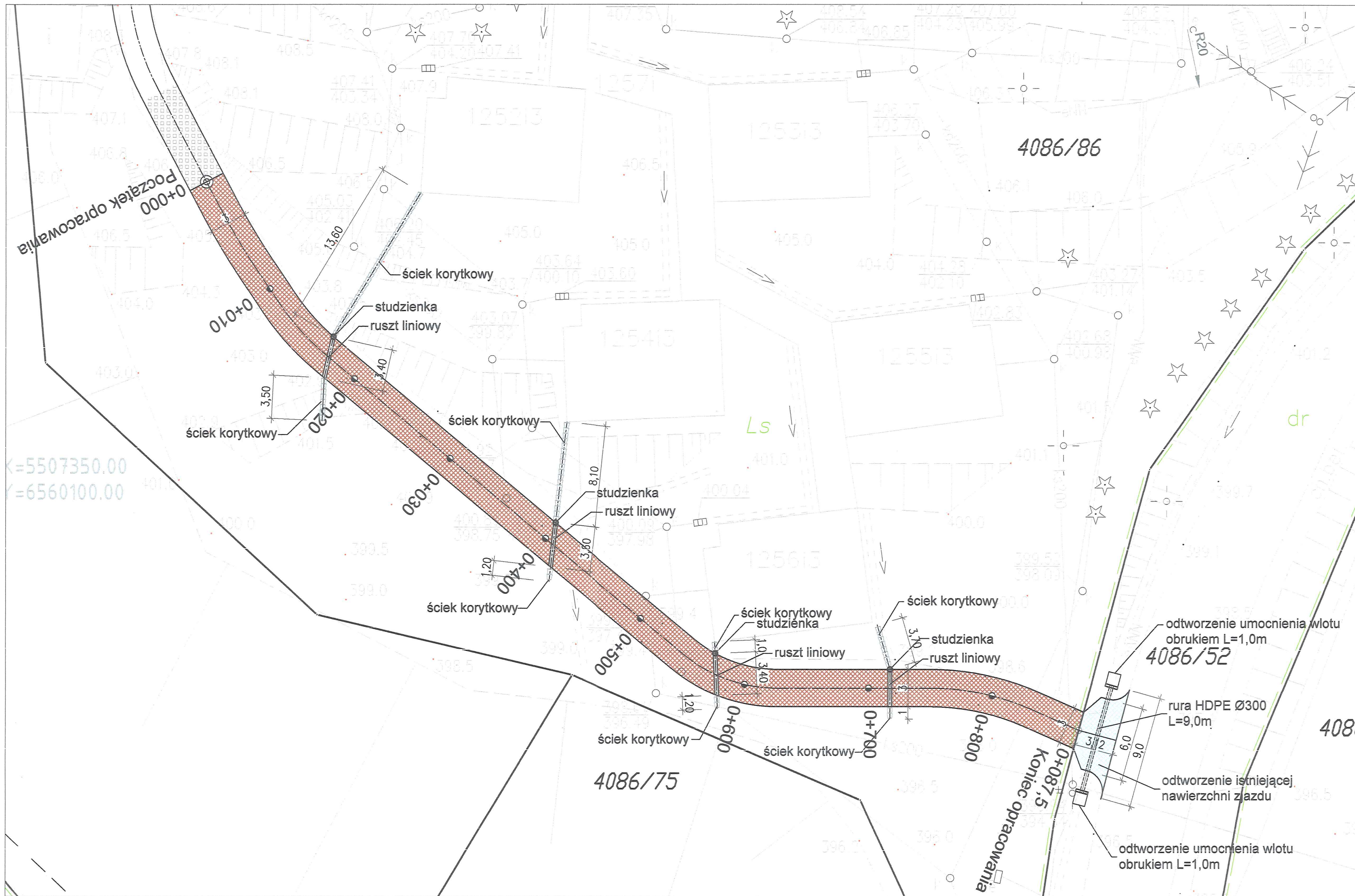
WIDOK Z GÓRY

1:100

zjazd zwykły z drogi zamieskiej
bez krawężników z przepustem – odtworzenie



INWESTOR: PAŃSTWOWE GOSPODARSTWO LEŚNE LASY PAŃSTWOWE NADLEŚNICTWO USTRÓŃ 43-450 USTRÓŃ UL. 3 MAJA 108		
JEDNOSTKA PROJEKTOWA: BSB-PROJEKT BARBARA SOJKA-BURCEK 43-450 USTRÓŃ UL. KWIATOWA 1A		
ZADANIE: ZJAZD INDYWIDUALNY Z DROGI POWIATOWEJ (UL. TURYSTYCZNA) NA DZIAŁKĘ 4056/75	STADIUM: PRZEBUDOWA	
NAZWA OPRACOWANIA: PROJEKT PRZEBUDOWY	BRANŻA: DROGOWA	
TYTUŁ: RZUT I PRZEKROJE ZJAZDU	DATA: MAJ 2023	
FUNKCJA/IMIĘ NAZWISKO	NR UPRAWNIEN I SPECJALNOŚĆ	SKALA: 1:50; 1:100
Projektant/Bogdan Burcek	109/98 BB spec. konstr. – bud.	NR RYS. 2
		PODPIS:



LEGENDA:

- 0+000 PIKIETAŻ
- PROJEKTOWANE OSIE
- NAWIERZCHNIA IST, ZJAZDU (DO ODTWORZENIA)
- PROJEKTOWANA NAWIERZCHNIA Z PŁYT BETONOWYCH OTWOROWYCH 100x75cm
- ISTNIEJĄCA NAWIERZCHNIA Z PŁYT BETONOWYCH OTWOROWYCH 100x75cm

MIASTO USTRÓŃ
ul. Rynek 1
43-450 USTRÓŃ
tel. 33 857 93 00, fax 33 857 93 30
NIP 548-24-07-434, REGON 072182344
2023-05-20

INWESTOR: PAŃSTWOWE GOSPODARSTWO LEŚNE LASY PAŃSTWOWE NADLEŚNICTWO USTRÓŃ 43-450 USTRÓŃ UL. 3 MAJA 108		
JEDNOSTKA PROJEKTOWA: BSB-PROJEKT BARBARA SOJKA-BURCEK 43-450 USTRÓŃ UL. KWIATOWA 1A		
ZADANIE: ZJAZD INDYWIDUALNY Z DROGI POWIATOWEJ (UL. TURYSTYCZNA) NA DZIAŁKĘ 4056/75	STADIUM: PRZEBUDOWA	
NAZWA OPRACOWANIA: PROJEKT PRZEBUDOWY	BRANŻA: DROGOWA	
	DATA: MAJ 2023	
TYTUŁ: PLAN SYTUACYJNY		SKALA: 1:500
FUNKCJA/IMIĘ NAZWISKO	NR UPRAWNIENI I SPECJALNOŚĆ	NR RYS. 1
Projektant/Bogdan Burcek	109/98 BB spec. konstr. – bud.	PODPIS: