

Układ "2000" *6.140.26.24.3.4. 6.140.26.24.3.4. 6.139.26.04.1.2. 6.139.26.04.1.2.*  
 układ wysokości KRONSTADT 86  
 skala 1:500  
 woj.: śląskie  
 pow.: lubliński  
 gm.: Ciasna  
 (240703\_2)  
 obr.: Glinica , ark. 9  
 (240703\_2.0003)  
 działka ewidencyjna: 50, 192/74  
 ul. Kościelna  
 WGK.6642.1.849.2022

Wykonano dnia 10.06.2022 r.

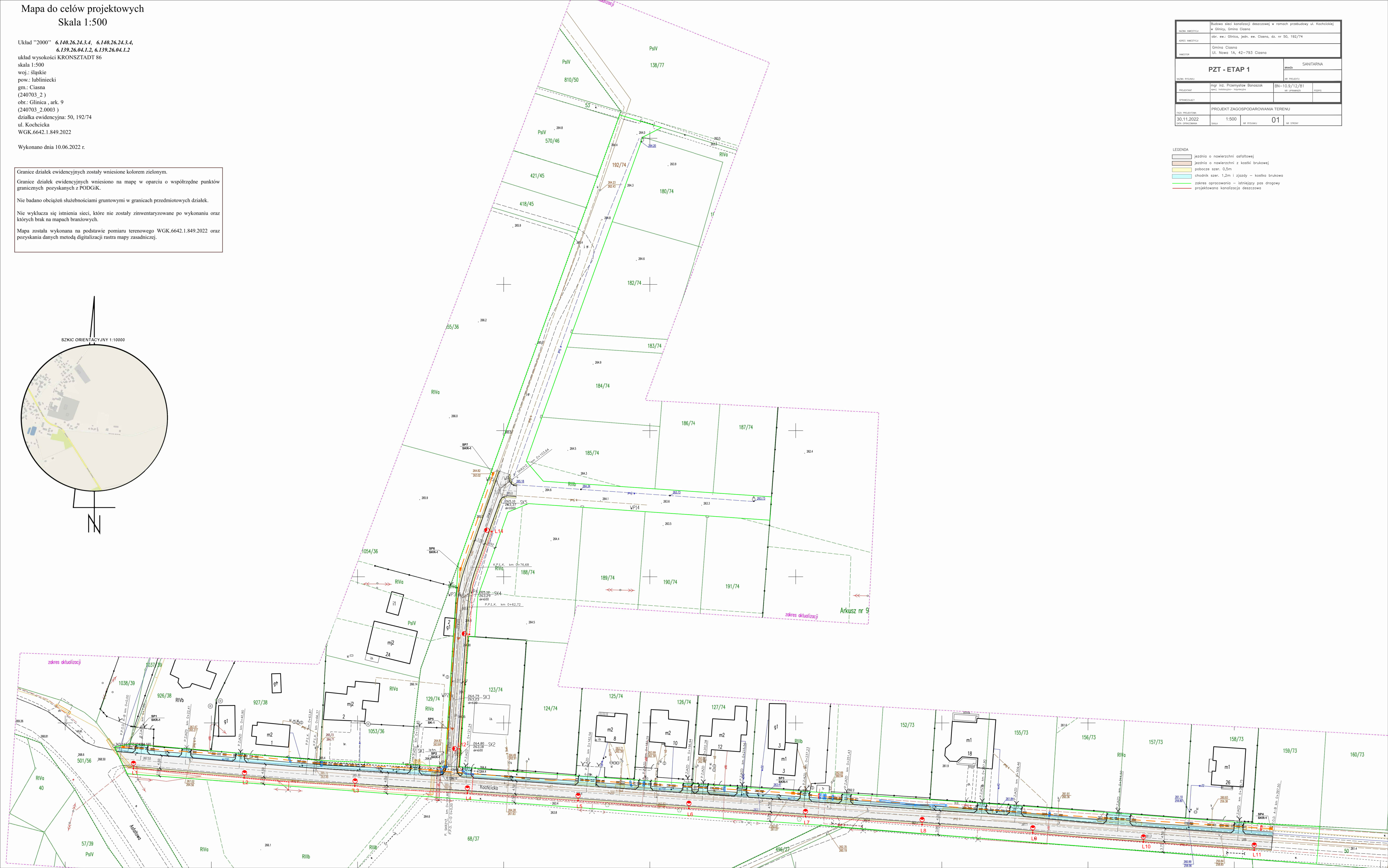
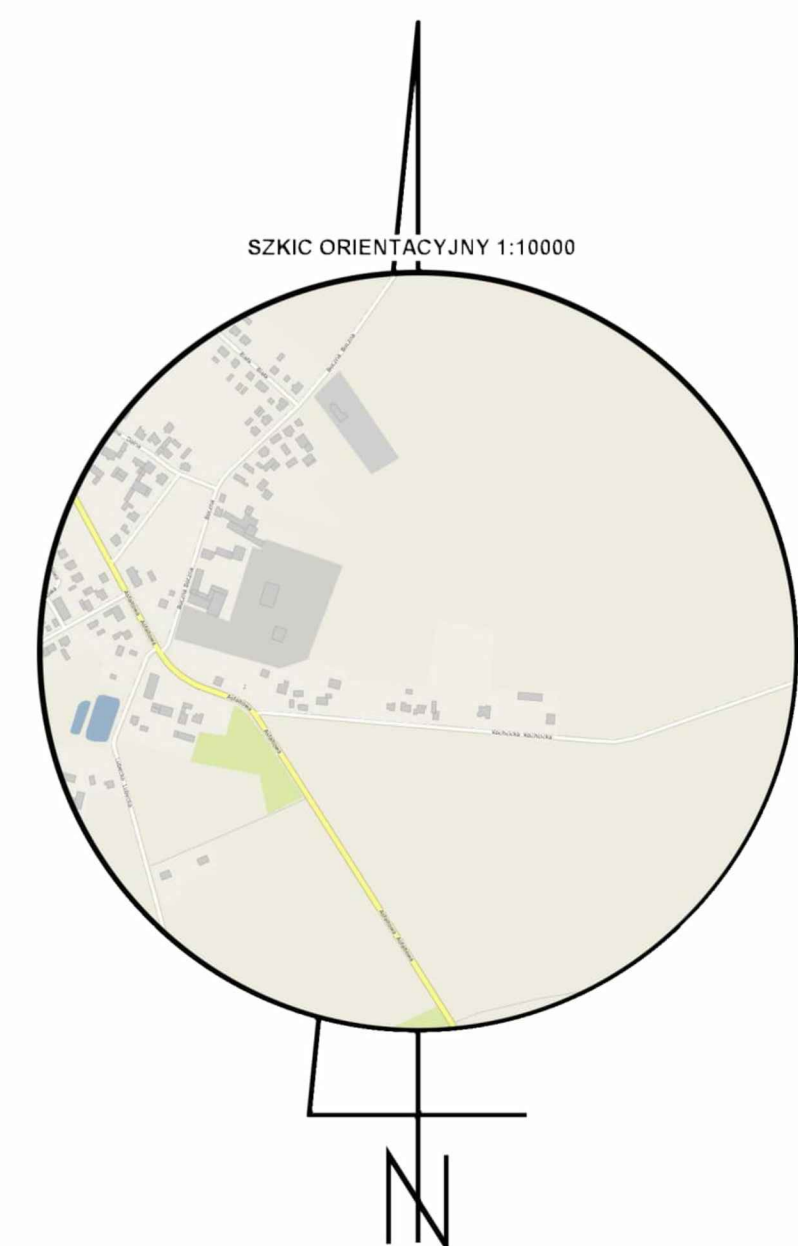
Granice działek ewidencyjnych zostały wniesione kolorem zielonym.

Granice działek ewidencyjnych wniesiono na mapę w oparciu o współrzędne punktów granicznych pozyskanych z PODGIK.

Nie badano obciążń służebnościami gruntowymi w granicach przedmiotowych działek.






Nie wyklucza się istnienia służb, które nie zostały zainwentaryzowane po wykonaniu oraz których brak na mapach branżowych.

Mapa została wykonana na podstawie pomiaru terenowego WGK.6642.1.849.2022 oraz pozyskania danych metodą digitalizacji rastra mapy zasadniczej.



NACZELNI INWESTYCJE		Budowa sieci kanalizacji deszczowej w ramach przebudowy ul. Kockielniczej w Glinicy, Gmina Ciasno	
KIEROWNICZCI INWESTYCJI		obr. ew.: Glinica, jedn. ew. Ciasno, dz. nr 50, 192/7/4	
INWESTOR		Gmina Ciasno Ul. Nowa 1A, 42-793 Ciasno	
NACZELNI PROJEKTU		<div style="display: flex; justify-content: space-between;"> <div>PZT - ETAP 1</div> <div> <div>SPRZĄDZA</div> <div>SANITARNIA</div> </div> </div>	
PROJEKTOWY		BN-10.9/12/81	
PRZEDKŁADACZ		SPRZĄDZA	
DATA PRZEBUDOWY		PROJEKT ZAGOSPODAROWANIA TERENU	
30.11.2022		1:500	
DATA OPRACOWANIA		01	
SZKALA		MI. STRONY	

LEGENDA

	jezdnia o nawierzchni asfaltowej
	jezdnia o nawierzchni z kostki brukowej
	pobocze szer. 0,5m
	chodnik szer. 1,2m i zjazdy – kostka brukowa
	zakres opracowania – istniejący pas drogowy