

F.U.H. GEOTUR Juliusz Wojtlik  
ul. Toruńska 76, 87 - 148 Turzno  
NIP: 8792385183  
tel.: 607 076 090

Województwo: kujawsko-pomorskie  
Powiat: toruński  
Jednostka ewidencyjna: 041508\_2, Wielka Nieszawka  
Obręb: 0002 Cierpice  
Działka: 2269

## MAPA DO CELÓW PROJEKTOWYCH SKALA 1:500

Układ odniesienia: PL-ETRF89, układ wsp. płaskich: PL-2000 strefa 6 (18°), układ wys.: PL-EVRF2007-NH

Sekcje mapy: 6.190.24.15.1.2; 6.190.24.15.2.1  
Turzno, dn. 20.11.2023 r.

# PLAN SYTUACYJNY KANALIZACJA SANITARNA do zmiany sposobu użytkowania

działka 2269, 0002 Cierpice  
Cierpice, ul. Sosnowa 42


6531200  
5872900

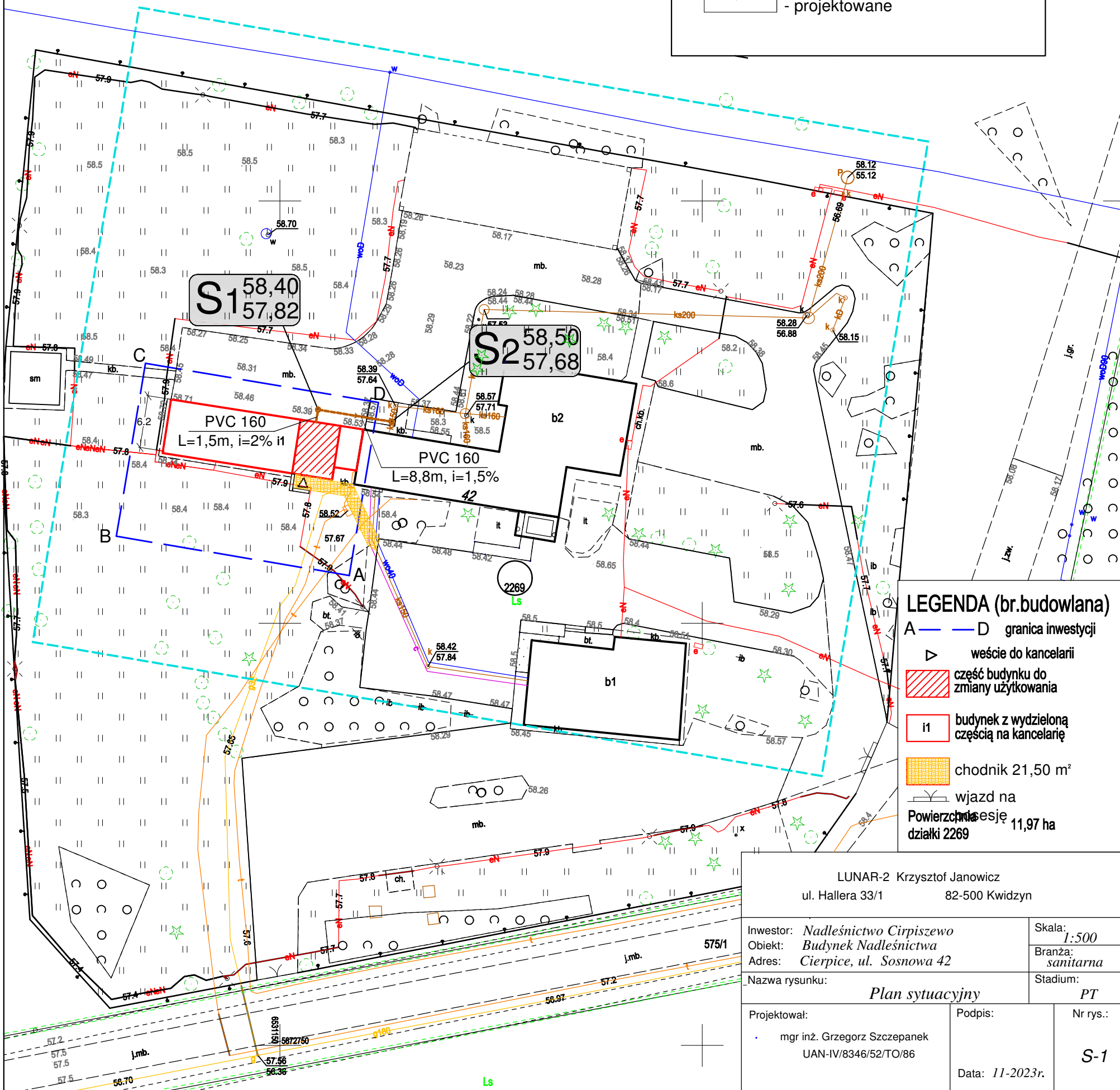
Na podstawie art. 12b punkt 5a ustawy z dnia 17 maja 1989 r. Prawo geodezyjne i kartograficzne (Dz. U. z 2021 r. poz. 1990 t.j.) oświadczam, że niniejszy dokument powstał w wyniku prac geodezyjnych i kartograficznych, których rezultaty zawiera operat techniczny pozytywnie zweryfikowany przez organ Służby Geodezyjnej i Kartograficznej.  
Jestem świadomy odpowiedzialności karnej za składanie fałszywych oświadczeń.

Identyfikator zgłoszenia pracy geodezyjnej	GOD.6640.4896.2023
Numer i data sporządzenia protokołu weryfikacji pracy geodezyjnej	GOD.6640.4896.2023_53238 z dnia 22.06.2022 r.
Organ, który otrzymał zgłoszenie	STAROSTA TORUŃSKI
Wykonawca pracy geodezyjnej	F.U.H. GEOTUR JULIUSZ WOJTIUK
Kierownik prac geodezyjnych numer i zakres uprawnień	inż. JULIUSZ WOJTIUK 21871 zakres 1
Mapa zaktualizowana pomiarem w dniu	13.11.2023 r.
Zakres opracowania	-----





[041508\_2.0002] Cierpice

### Legenda ( br. sanitarna)

 Przyłącze kanalizacji sanitarnej - projektowane



### LEGENDA (br.budowlana)

- A — D granica inwestycji
  - ▷ weście do kancelarii
  -  część budynku do zmiany użytkowania
  -  budynek z wydzieloną częścią na kancelarię
  -  chodnik 21,50 m<sup>2</sup>
  -  wjazd na posesję
- Powierzchnia działki 2269 11,97 ha

LUNAR-2 Krzysztof Janowicz  
ul. Hallera 33/1 82-500 Kwidzyn

Inwestor: Nadleśnictwo Cierpice  
Objekt: Budynek Nadleśnictwa  
Adres: Cierpice, ul. Sosnowa 42

Skala: 1:500  
Branża: sanitarna

Nazwa rysunku:

Plan sytuacyjny

Stadium: PT

Projektował:  
mgr inż. Grzegorz Szczepanek  
UAN-IV/8346/52/TO/86

Podpis:

Data: 11-2023r.

Nr rys.:

S-1