



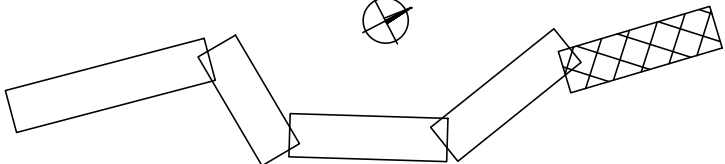
LEGENDA


- | | |
|--|--------------------------------|
| | NAVHRVANÁ STAVBA DIAČNICA D3 |
| | KYSUCKÉ NOVÉ MESTO - OŠĎADNICA |
| | SÚVISIACE STAVBY |
| | OZNAČENIE STAVEBNÝCH OBJEKTOV |
| | PLYNOVOD STL |
| | VEDENIE VN |
| | VEDENIE NN |
| | VEREJNÉ OSVETLENIE |
| | SLABOPRÚDOVE KÁBLE |
| | VODOVOD |
| | DAŽĎOVÁ KANALIZÁCIA |
| | SPLAŠKOVÁ KANALIZÁCIA |
| | NAVHOVANÉ PROTIHLUKOVÉ STENY |
| | NAVHOVANÉ ODVOD, REBRÁ (SANÁČ) |
| | TRVALÝ ZÁBER |
| | DOČASNÝ ZÁBER |
| | ROČNÝ ZÁBER |
| | OCHRANNÉ PÁSMO ŽSR |
| | OCHRANNÉ PÁSMO ŽSR - VÝHLADOVÉ |
| | OPLÔTENIE DIAČNICE |
| | OPLÔTENIE SÚKROMNÝCH POZEMKOV |
| | OPLÔTENIE DOČASNÉ |

- | | |
|---|--|
|  | DIACNICA D1, ASFALTOVÁ VOZOVKA (AKM) |
|  | DIACNICA D1 SDP |
|  | CESTY II. TRIEDY, ASFALTOVÁ VOZOVKA (AKM) |
|  | CESTY II. A III. TRIEDY, ASFALTOVÁ VOZOVKA (AKM) |
|  | MESTNE KOMUNIKÁCIE, ASFALTOVÁ VOZOVKA (AB) |
|  | POĽNÉ CESTY, ASFALTOVÁ VOZOVKA (AB) |
|  | DOPRAVNÉ OSTROVKY, SPEVNEŇ |
|  | NESPEVNEŇÁ KRAJNICA |
|  | NÁŠYP |
|  | VÝKOP, ZÁŘEZ |

-  DEMOLÁCIE
-  PRELOŽKY VODNÝCH TOKOV





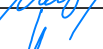
KLAD VÝKRESOV:



ZHOTOVITEĽ:  AMBERG ENGINEERING Somoľského 1/B, 811 06 Bratislava I Telefón: +421 2 59 308 261 Fax: +421 2 59 308 260 E-mail: info@amberg.sk	RIADITEĽ: Ing. MARTIN BAKOŠ, PhD. HLAVNÝ INŽINIER PROJEKTU: Ing. ĽUBOSLAV NAGY	ČÍSLO ZÁKAZKY: AP-2020/264/01 STUPEŇ DOKUMENTÁCIE: DSP (DRS)
--	---	---

Inbravky!

B.5

VYPRACOVAL: ING. MARIÁN DUBRAVSKÝ, PhD. 		HL. INŽ. PROJEKTU: Ing. ĽUBOSLAV NAGY 	ZHOTOVITEĽ:  AMBERG ENGINEERING Somolického 1/B, 811 06 Bratislava I. Telefón: +421 2 59 308 261 Fax: +421 2 59 308 260 E-mail: info@amberg.sk
ZOD. PROJEKTANT: ING. MARIÁN DUBRAVSKÝ, PhD. 		TECH. KONTROLA: ING. PAVEL KOLLÁR 	
OBJEDNÁVATEĽ: NÁRODNÁ DIALIČNÁ SPOLOČNOSŤ a.s., Dúbravská cesta 14, 841 04 Bratislava			
KRAJ: ŽILINSKÝ KRAJ		OKRES: KYSUCKÉ NOVÉ MESTO, ČADCA	
STAVBA: DIALIČNICA D3 KYSUCKÉ NOVÉ MESTO – OŠČADNICA			ČÍSLO ZÁKAZKY: AP-2020/264/01
			STUPEŇ: DSP (DRS)
			DÁTUM: 10/2023
			FORMÁT: 6x A4
			MERKA: M 1:2 000
STAVEBNÝ OBJEKT: ORTOFOTOMAPA v km 30.20 – 31.925			ČÍSLO PRÍLOHY: SÚPRAVA: B.5.5