



EURÓPSKA ÚNIA
Európske štrukturálne a investičné fondy
OP Integrovaná infraštruktúra 2014 – 2020






MINISTERSTVO
DOPRAVY A VÝSTAVBY
SLOVENSKEJ REPUBLIKY

C01

SÚRADNICOVÝ SYSTÉM: S-JTSK v realizácii JTSK

VÝŠKOVÝ SYSTÉM: Bpv

NÁZOV STAVBY		Modernizácia električkových tratí RUŽINOVSKÁ RADIÁLA	
OBJEDNÁVATEĽ	 BRATISLAVA		
		Hlavné mesto Slovenskej republiky Bratislava Primaciálne nám. 1, 814 99 Bratislava	
PROJEKTANT	 DOPRAVOPROJEKT, a.s. Kominárska 141/2,4 832 03 Bratislava		
	HLAVNÝ INŽINIER PROJEKTU	Ing. Nikola Grančič	PODPIS
	ČÍSLO ZÁKAZKY	8632-01	
PROJEKTANT OBJEKTU	DOPRAVOPROJEKT, a.s., divízia Bratislava II, Kominárska 141/2,4, 832 03 Bratislava		
	ZODPOVEDNÝ PROJEKTANT	Ing. Igor Karchutňák	PODPIS
	VYPRACOVAL	Ing. Igor Karchutňák	PODPIS
	KONTROLOVAL	Ing. Nikola Grančič	PODPIS
	IDENTIFIKAČNÉ ČÍSLO PRÍLOHY	MET-RR-DSP-C-C010-00000-000-X	
KRAJ: BRATISLAVSKÝ	OKRES: Bratislava I, Bratislava II, Bratislava III		DÁTUM
KATASTRÁLNE ÚZEMIE: Staré Mesto, Nové Mesto, Nivy, Ružinov			05.2023
NÁZOV ČASTI			FORMÁT
KOORDINAČNÉ VÝKRESY		MIERKA	
		STUPEŇ PD	
		DSP	
		Č. ZÁKAZKY	8632-01
		Č. SÚPRAVY	Č. PRÍLOHY
		000	

Modernizácia električkových tratí RUŽINOVSKÁ RADIÁLA

Dokumentácia pre stavebné povolenie

Časť PD: C01. Koordinačné výkresy

MET-RR-DSP-C-C010-00000-000-X

Zoznam príloh

Identifikačné číslo prílohy	Názov prílohy	Mierka	Zmena
MET-RR-DSP-C-C010-00000-001-X	Koordinačná situácia km 0,0 (ZÚ) - km 0,7	1:500	X
MET-RR-DSP-C-C010-00000-002-X	Koordinačná situácia km 0,7 - km 1,3	1:500	X
MET-RR-DSP-C-C010-00000-003-X	Koordinačná situácia km 1,3 - km 2,0	1:500	X
MET-RR-DSP-C-C010-00000-004-X	Koordinačná situácia km 2,0 - km 2,5	1:500	X
MET-RR-DSP-C-C010-00000-005-X	Koordinačná situácia km 2,5 - km 3,3	1:500	X
MET-RR-DSP-C-C010-00000-006-X	Koordinačná situácia km 3,3 - km 4,1	1:500	X
MET-RR-DSP-C-C010-00000-007-X	Koordinačná situácia km 4,1 - km 4,7	1:500	X
MET-RR-DSP-C-C010-00000-008-X	Koordinačná situácia km 4,7 - km 5,0 (KÚ)	1:500	X
MET-RR-DSP-C-C010-00000-009-X	Koordinačná situácia - káblovod a meniareň Ružová dolina	1:500	X