



EURÓPSKA ÚNIA
Európske štrukturálne a investičné fondy
OP Integrovaná infraštruktúra 2014 – 2020






MINISTERSTVO
DOPRAVY A VÝSTAVBY
SLOVENSKEJ REPUBLIKY

Legenda:

- - dočasný záber (nad jeden rok)
- - dočasný záber do jedného roka
- 1220/3 - doterajší stav podľa registra C KN
- (21912) - doterajší stav podľa registra E KN

NÁLEŽITOSŤAMI A PRESNOSŤOU
ZODPOVEDÁ PREDPISOM

F02

NÁZOV STAVBY		Modernizácia električkových tratí RUŽINOVSKÁ RADIÁLA		
OBJEDNÁVATEĽ	 BRATISLAVA	Hlavné mesto Slovenskej republiky Bratislava Primaciálne nám. 1, 814 99 Bratislava		
PROJEKTANT		DOPRAVOPROJEKT, a.s. Kominárska 141/2,4 832 03 Bratislava		
	HLAVNÝ INŽINIER PROJEKTU	Ing. Nikola Grančič	PODPIS	
	ČÍSLO ZÁKAZKY	8632-01		
	DOPRAVOPROJEKT, a.s., divízia Bratislava II, Kominárska 141/2,4, 832 03 Bratislava			
	ZODPOVEDNÝ GEODET	Ing. Jozef Bizub	PODPIS	
	VYPRACOVAL	Ing. Jozef Bizub	PODPIS	
	KONTROLOVAL	Ing. Branislav Vávra	PODPIS	
	IDENTIFIKAČNÉ ČÍSLO PRÍLOHY	MET-RR-DSP-C-F020-00000-003-X		
KRAJ: Bratislavský	OKRES: Bratislava III	DÁTUM	05.2023	
KATASTRÁLNE ÚZEMIE: Nové Mesto		FORMÁT	—	
NÁZOV ČASTI	PODKLADY NA UZATVÁRANIE NÁJOMNÝCH ZMLÚV		MIERKA	1:1000
			STUPEŇ PD	DSP
			Č. ZÁKAZKY	8632-01
NÁZOV PRÍLOHY	GP č. 8632-01-03/2021		Č. SÚPRAVY	Č. PRÍLOHY
				003

VÝKAZ VÝMER (DZ, RZ)

 stupeň dokumentácie : **DSP**

 stavba : **Modernizácia električkových tratí Ružinovská radiála**

 katastrálne územie: **Nové Mesto**

VÝKAZ VÝMER (DZ, RZ)																		
Doterajší stav								Zmeny					Nový stav					
Číslo					Výmera		Druh pozemku	Diel číslo	k OBJ	m²	od parcely číslo	m²	Číslo parcely	Výmera		Druh pozemku	Vlastník (iná opráv. osoba) adresa (sídlo)	
pkzn. vložky	listu vlastn.	parcely												ha	m²			ha
PK	LV	PK	KN-E	KN-C				Stav právny										
	5567		10394/5		16		zast.pl.	101	RZ	16							DZ - dočasný záber RZ - ročný záber	
	1226			10403/2	9101		ost.pl.	1	DZ	1320								
								102	RZ	705								
								103	RZ	301								
	1226			10403/21	1339		ost.pl.	2	DZ	180								
								3	DZ	382								
								104	RZ	155								
	5567		10422		1028		zast.pl.	4	DZ	1028								
	5567		10423/1		465		zast.pl.	5	DZ	465								
	1			11246	595		ost.pl.	6	DZ	595								
	5567		11435		76		zast.pl.	7	DZ	76								
	5567		11436/1		1736		záhrada	8	DZ	1533								
	5554		21283/106		132		zast.pl.	105	RZ	132								
	1351			21283/175	2126		zast.pl.	106	RZ	76								
	1351			21304/2	287		zast.pl.	107	RZ	13								
	5554		21305		211		zast.pl.	108	RZ	211								
	1351			21305/1	150		ost.pl.	109	RZ	150								
	1351			21306/2	1823		ost.pl.	110	RZ	312								
	1351			21306/18	7		zast.pl.	111	RZ	7								
	1351			21306/19	21		zast.pl.	112	RZ	21								
	1351			21311/4	2555		zast.pl.	113	RZ	117								
	1351			21311/5	2092		ost.pl.	114	RZ	629								
	5567		21914		3504		zast.pl.	9	DZ	2118								
								10	DZ	214								
								115	RZ	194								
	1274			21968/2	3	5849	zast.pl.	11	DZ	3132								

VÝKAZ VÝMER (DZ, RZ)																	
Doterajší stav								Zmeny					Nový stav				
Číslo					Výmera		Druh pozemku	Diel číslo	k OBJ	m²	od parcely číslo	m²	Číslo parcely	Výmera		Druh pozemku	Vlastník (iná opráv. osoba) adresa (sídlo)
pzkn. vložky	listu vlastn.	parcely												ha	m²		
	LV	PK	KN-E	KN-C	ha	m²		1	DZ		10403/2	1320					Hl.m. SR Bratislava Primaciálne nám.1 814 99 Bratislava
								2	DZ		10403/21	180					
								3	DZ		10403/21	382					
								4	DZ		10422	1028					
								5	DZ		10423/1	465					
								6	DZ		11246	595					
								7	DZ		11435	76					
								8	DZ		11436/1	1533					
								9	DZ		21914	2118					
								10	DZ		21914	214					
								11	DZ		21968/2	3132					
								101	RZ		10394/5	16					
								102	RZ		10403/2	705					
								103	RZ		10403/2	301					
								104	RZ		10403/21	155					
								105	RZ		21283/106	132					
								106	RZ		21283/175	76					
								107	RZ		21304/2	13					
								108	RZ		21305	211					
								109	RZ		21305/1	150					
								110	RZ		21306/2	312					
								111	RZ		21306/18	7					
								112	RZ		21306/19	21					
								113	RZ		21311/4	117					
								114	RZ		21311/5	629					
115	RZ	21914	194														
Spolu								14082					14082				

VÝKAZ VÝMER (DZ, RZ)

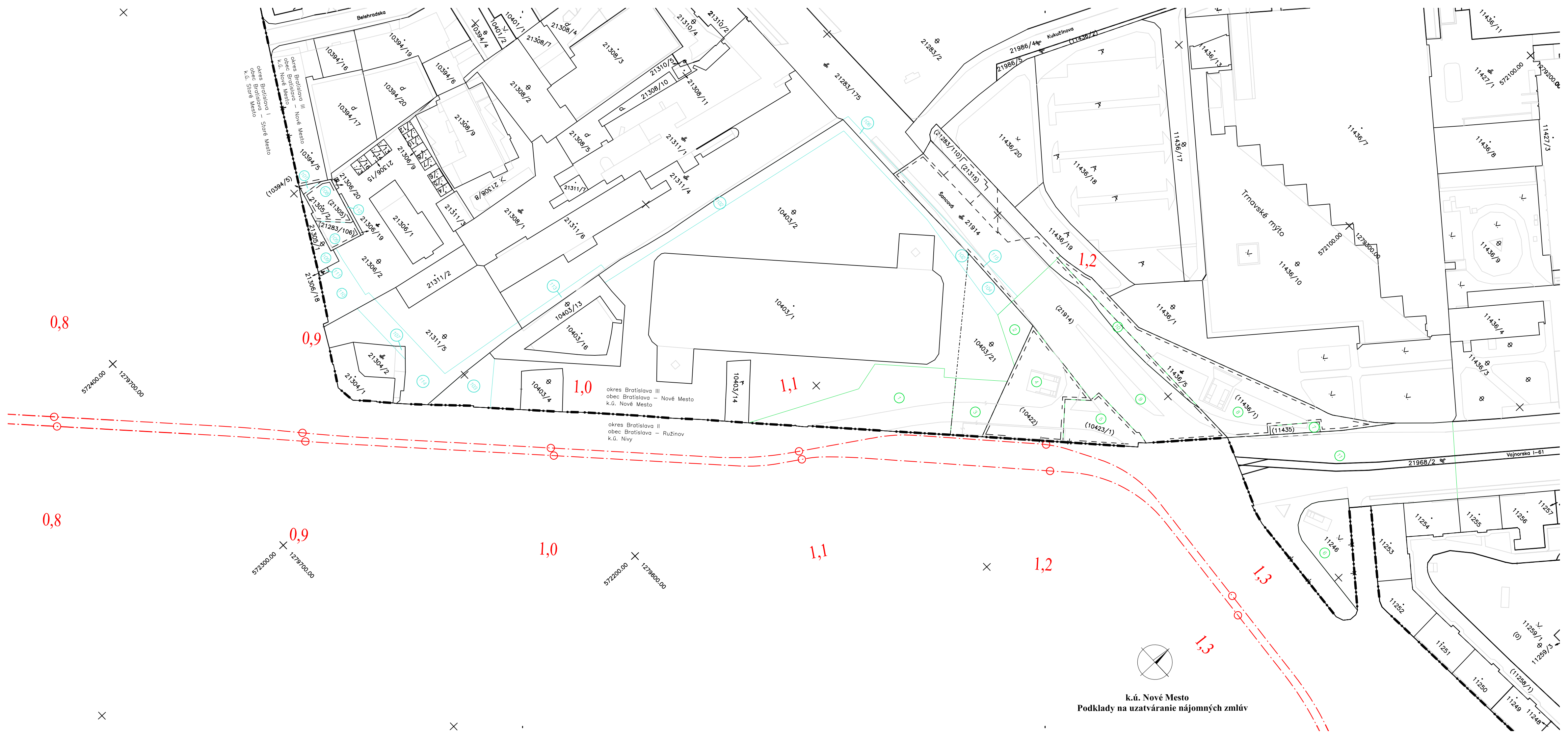
 stupeň dokumentácie : **DSP**

 stavba : **Modernizácia električkových tratí Ružinovská radiála**

 katastrálne územie: **Nové Mesto**

VÝKAZ VÝMER (DZ, RZ)																	
Doterajší stav							Zmeny					Nový stav					
Číslo					Výmera		Druh pozemku	Diel číslo	k OBJ	m²	od parcely číslo	m²	Číslo parcely	Výmera		Druh pozemku	Vlastník (iná opráv. osoba) adresa (sídlo)
pzkn. vložky	listu vlastn.	parcely												ha	m²		
PK	LV	PK	KN-E	KN-C	ha	m²		Stav podľa registra C KN									
	1226			10403/2		9101	ost.pl.	1	DZ	1320							DZ - dočasný záber RZ - ročný záber
								102	RZ	705							
								103	RZ	301							
	1226			10403/21		1339	ost.pl.	2	DZ	180							
								3	DZ	382							
								104	RZ	155							
	1			11246		595	ost.pl.	6	DZ	595							
				11436/5		2258	zast.pl.	7	DZ	76							
								8	DZ	1533							
								10	DZ	214							
	1351			21283/175		2126	zast.pl.	106	RZ	76							
	1351			21304/2		287	zast.pl.	107	RZ	13							
	1351			21305/1		150	ost.pl.	109	RZ	150							
				21305/2		363	zast.pl.	101	RZ	16							
								105	RZ	132							
								108	RZ	211							
	1351			21306/2		1823	ost.pl.	110	RZ	312							
	1351			21306/18		7	zast.pl.	111	RZ	7							
	1351			21306/19		21	zast.pl.	112	RZ	21							
	1351			21311/4		2555	zast.pl.	113	RZ	117							
	1351			21311/5		2092	ost.pl.	114	RZ	629							
				21914		5017	zast.pl.	4	DZ	1028							
								5	DZ	465							
								9	DZ	2118							
								115	RZ	194							
	1274			21968/2	3	5849	zast.pl.	11	DZ	3132							

VÝKAZ VÝMER (DZ, RZ)																	
Doterajší stav							Zmeny					Nový stav					
Číslo					Výmera		Druh pozemku	Diel číslo	k OBJ	m²	od parcely číslo	m²	Číslo parcely	Výmera		Druh pozemku	Vlastník (iná opráv. osoba) adresa (sídlo)
pzkn. vložky	listu vlastn.	parcely												ha	m²		
PK	LV	PK	KN-E	KN-C	ha	m²											
								1	DZ		10403/2	1320	DZ		2477	ost.pl.	Hl.m. SR Bratislava
								2	DZ		10403/21	180			8566	zast.pl.	Primaciálne nám.1
								3	DZ		10403/21	382	RZ		2252	ost.pl.	814 99 Bratislava
								4	DZ		21914	1028			787	zast.pl.	
								5	DZ		21914	465					
								6	DZ		11246	595					
								7	DZ		11436/5	76					
								8	DZ		11436/5	1533					
								9	DZ		21914	2118					
								10	DZ		11436/5	214					
								11	DZ		21968/2	3132					
								101	RZ		21305/2	16					
								102	RZ		10403/2	705					
								103	RZ		10403/2	301					
								104	RZ		10403/21	155					
								105	RZ		21305/2	132					
								106	RZ		21283/175	76					
								107	RZ		21304/2	13					
								108	RZ		21305/2	211					
								109	RZ		21305/1	150					
								110	RZ		21306/2	312					
								111	RZ		21306/18	7					
								112	RZ		21306/19	21					
								113	RZ		21311/4	117					
								114	RZ		21311/5	629					
								115	RZ		21914	194					
Spolu							6	3583			14082	14082	1	4082			



okres Bratislava III
obec Bratislava – Nové Mesto
k.ú. Nové Mesto

okres Bratislava II
obec Bratislava – Ružinov
k.ú. Nivy

k.ú. Nové Mesto
Podklady na uzatváranie nájomných zmlúv