Situácia
M 1:500

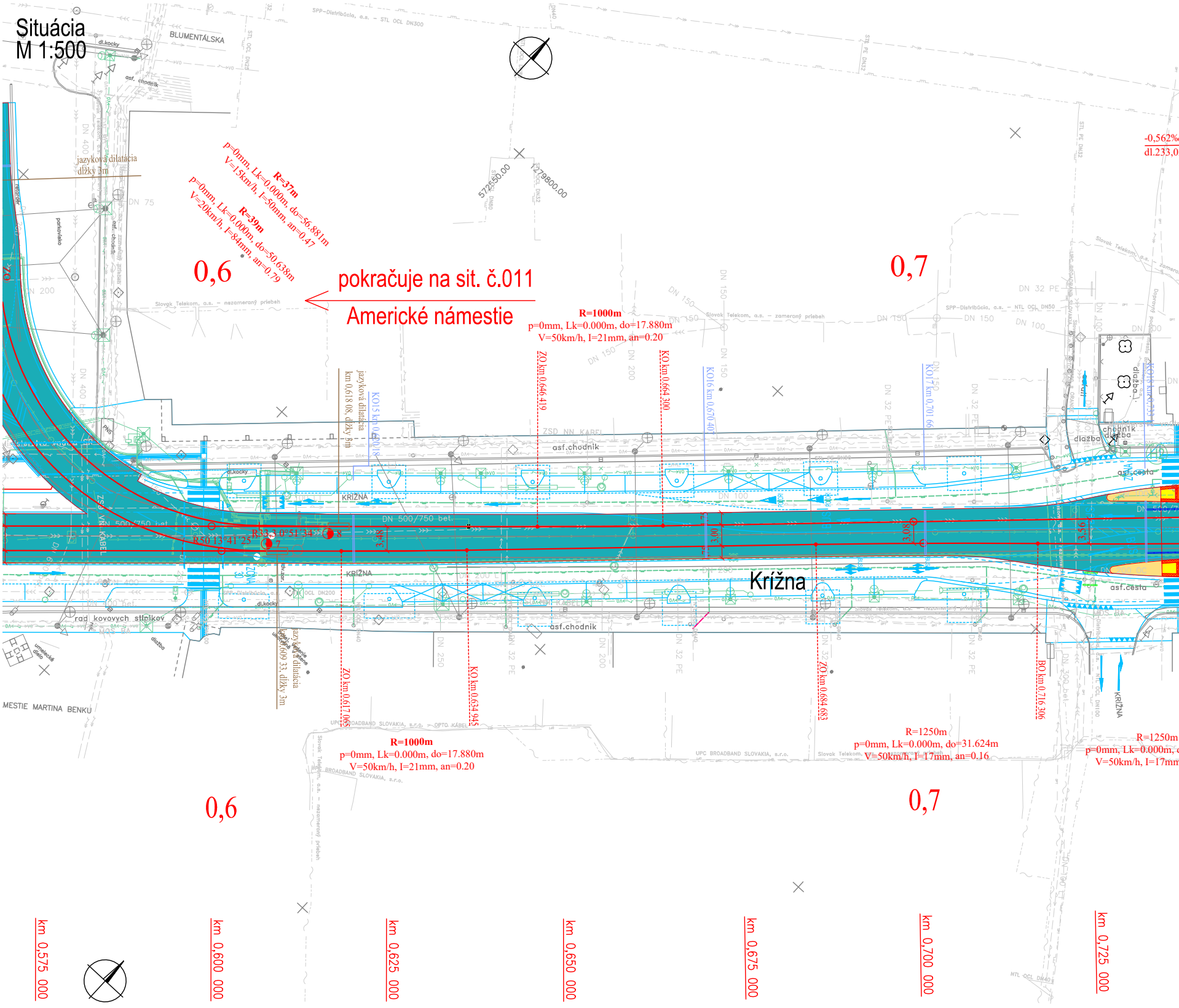

BLUMENTÁLSKA
SPP-Distribúcia, a.s. - STL OCL DN300
asf. chodník
dl.kocky
jazyková dilatácia dĺžky 3m
parkovisko
R=37m
p=0mm, Lk=0.000m, do=56.881m
V=15km/h, I=50mm, an=0.47
R=39m
p=0mm, Lk=0.000m, do=50.638m
V=20km/h, I=84mm, an=0.79
572550.00
279800.00
0,6
0,7
pokračuje na sit. č.011
Americké námestie
R=1000m
p=0mm, Lk=0.000m, do=17.880m
V=50km/h, I=21mm, an=0.20
ZO km 0.646 419
KO km 0.664 300
KO16 km 0.670 40
KO17 km 0.701 66
KO15 km 0.640 18
jazyková dilatácia km 0.618 08, dĺžky 3m
-0,562%
dl.233,0
Slovak Telekom, a.s. - zameraný priebeh
Slovak Telekom, a.s. - nezameraný priebeh
SPP-Distribúcia, a.s. - NTL OCL DN50
DN 150
DN 100
DN 200
DN 32 PE
DN 400
DN 75
ZSD NN KÁBEL
asf.chodník
dlažba
chodník
asf.cesta
KRÍŽNA
DN 500/750 bet.
DN 100
R33,3 0°51'34"
R50 13°41'25"
3,48
3,00
3,08
3,56
Krížna
rad kovových stĺpikov
umelecké dielo
NÁMESTIE MARTINA BENKU
jazyková dilatácia km 0.609 33, dĺžky 3m
ZO km 0.617 065
KO km 0.634 945
ZO km 0.684 683
BO km 0.716 306
UPC BROADBAND SLOVAKIA, s.r.o. - OPTO KÁBEL
R=1000m
p=0mm, Lk=0.000m, do=17.880m
V=50km/h, I=21mm, an=0.20
R=1250m
p=0mm, Lk=0.000m, do=31.624m
V=50km/h, I=17mm, an=0.16
R=1250m
p=0mm, Lk=0.000m,
V=50km/h, I=17mm
0,6
0,7
km 0,575 000
km 0,600 000
km 0,625 000
km 0,650 000
km 0,675 000
km 0,700 000
km 0,725 000

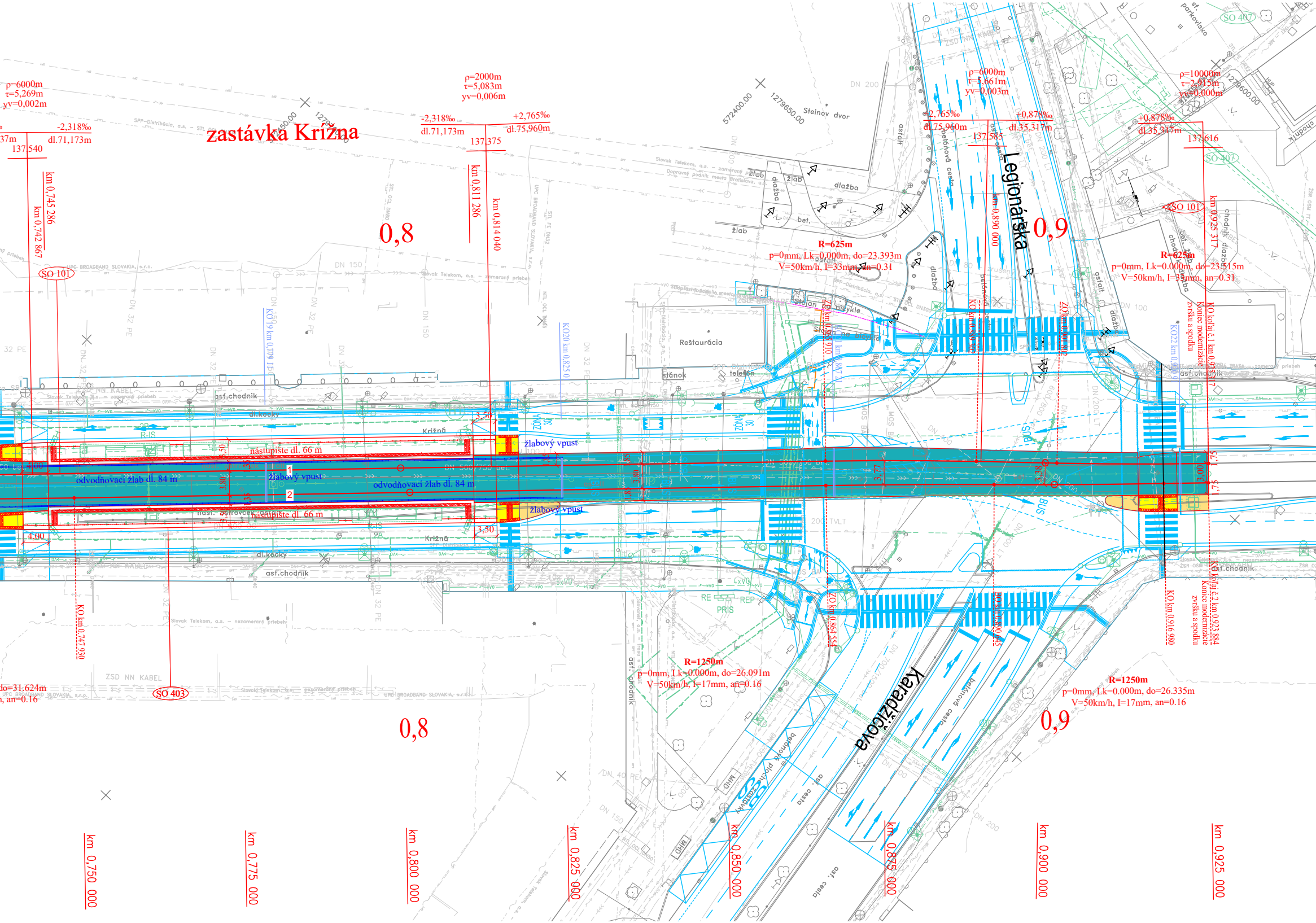
zastávka Krížna
ρ=6000m
τ=5,269m
yv=0,002m
-2,318‰
dl.71,173m
137,540
ρ=2000m
τ=5,083m
yv=0,006m
-2,318‰
dl.71,173m
+2,765‰
dl.75,960m
137,375
ρ=6000m
τ=5,661m
yv=0,003m
+2,765‰
dl.75,960m
+0,878‰
dl.35,317m
137,585
ρ=10000m
τ=2,915m
yv=0,000m
+0,878‰
dl.35,317m
137,616
km 0,745 286
km 0,742 867
km 0,811 286
km 0,814 040
0,8
0,9
SO 101
SO 403
SO 407
Steinov dvor
572400.00
1279650.00
1279600.00
Legionárska
R=625m
p=0mm, Lk=0,000m, do=23.393m
V=50km/h, I=33mm, an=0.31
R=625m
p=0mm, Lk=0.000m, do=23.515m
V=50km/h, I=33mm, an=0.31
Reštaurácia
stánok
telefón
asf.chodník
dl.kocky
Križná
nástupište dl. 66 m
odvodňovací žlab dl. 84 m
žlabový vpust
nástupište dl. 66 m
odvodňovací žlab dl. 84 m
žlabový vpust
žlabový vpust
3,50
4,00
KO km 0,747 930
KO19 km 0,779
KO20 km 0,825 0
KO km 0,916 980
KO koľaj č.1 km 0,923 317
Koniec modernizácie zvršku a spodku
KO koľaj č.2 km 0,923 884
Koniec modernizácie zvršku a spodku
R=1250m
p=0mm, Lk=0.000m, do=26.091m
V=50km/h, I=17mm, an=0.16
R=1250m
p=0mm, Lk=0.000m, do=26.335m
V=50km/h, I=17mm, an=0.16
Karadžičova
betónová cesta
ZSD NN KABEL
km 0,750 000
km 0,775 000
km 0,800 000
km 0,825 000
km 0,850 000
km 0,875 000
km 0,900 000
km 0,925 000

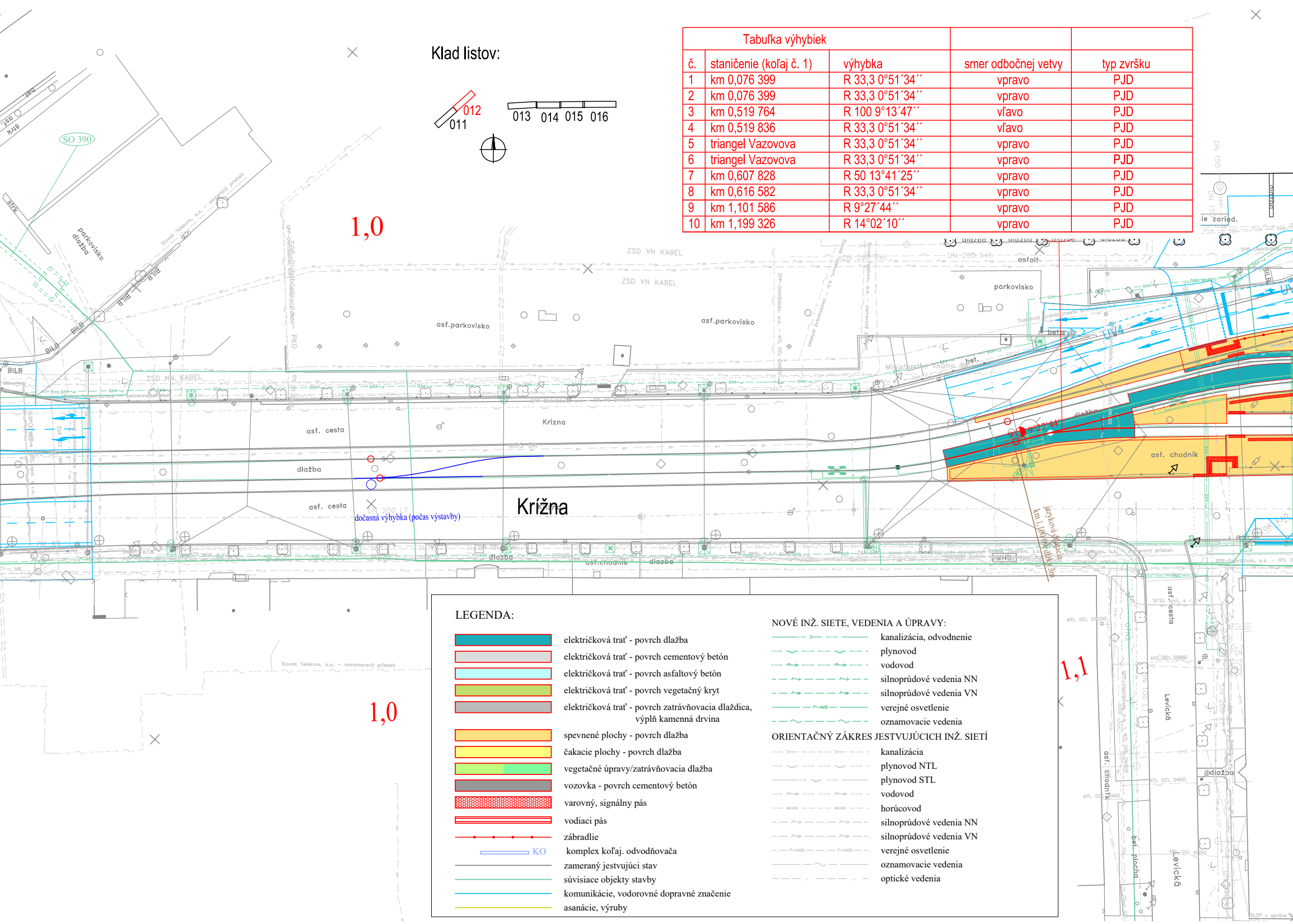
Klad listov:
011
012
013
014
015
016
1,0
1,0
1,1
Krížna
Krizna
dočasná výhybka (počas výstavby)
asf. cesta
asf. cesta
dlažba
asf.parkovisko
asf.parkovisko
parkovisko
parkovisko dlažba
asfalt
asf. chodník
asf. chodník
bet. plocha
Levická
Levická
ZSD VN KABEL
ZSD VN KABEL
ZSD NN KABEL
SO 390
BILB
jazyková dilatácia km 1,109 058 dĺžka 3m
Slovak Telekom, a.s. - nezameraný priebeh

č.	staničenie (koľaj č. 1)	výhybka	smer odbočnej vetvy	typ zvršku
1	km 0,076 399	R 33,3 0°51´34´´	vpravo	PJD
2	km 0,076 399	R 33,3 0°51´34´´	vpravo	PJD
3	km 0,519 764	R 100 9°13´47´´	vľavo	PJD
4	km 0,519 836	R 33,3 0°51´34´´	vľavo	PJD
5	triangel Vazovova	R 33,3 0°51´34´´	vpravo	PJD
6	triangel Vazovova	R 33,3 0°51´34´´	vpravo	PJD
7	km 0,607 828	R 50 13°41´25´´	vpravo	PJD
8	km 0,616 582	R 33,3 0°51´34´´	vpravo	PJD
9	km 1,101 586	R 9°27´44´´	vpravo	PJD
10	km 1,199 326	R 14°02´10´´	vpravo	PJD

Tabuľka výhybiek

LEGENDA:

- 🟦 električková trať - povrch dlažba
- ⬜ električková trať - povrch cementový betón
- 🟦 električková trať - povrch asfaltový betón
- 🟩 električková trať - povrch vegetačný kryt
- ⬜ električková trať - povrch zatrávňovacia dlaždica, výplň kamenná drvina
- 🟧 spevnené plochy - povrch dlažba
- 🟨 čakacie plochy - povrch dlažba
- 🟩 vegetačné úpravy/zatrávňovacia dlažba
- ⬛ vozovka - povrch cementový betón
- 🟥 varovný, signálny pás
- 🟥 vodiaci pás
- zábradlie
- KO komplex koľaj. odvodňovača
- zameraný jestvujúci stav
- súvisiace objekty stavby
- komunikácie, vodorovné dopravné značenie
- asanácie, výruby

NOVÉ INŽ. SIETE, VEDENIA A ÚPRAVY:

- kanalizácia, odvodnenie
- plynovod
- vodovod
- silnoprúdové vedenia NN
- silnoprúdové vedenia VN
- verejné osvetlenie
- oznamovacie vedenia

ORIENTAČNÝ ZÁKRES JESTVUJÚCICH INŽ. SIETÍ

- kanalizácia
- plynovod NTL
- plynovod STL
- vodovod
- horúcovod
- silnoprúdové vedenia NN
- silnoprúdové vedenia VN
- verejné osvetlenie
- oznamovacie vedenia
- optické vedenia

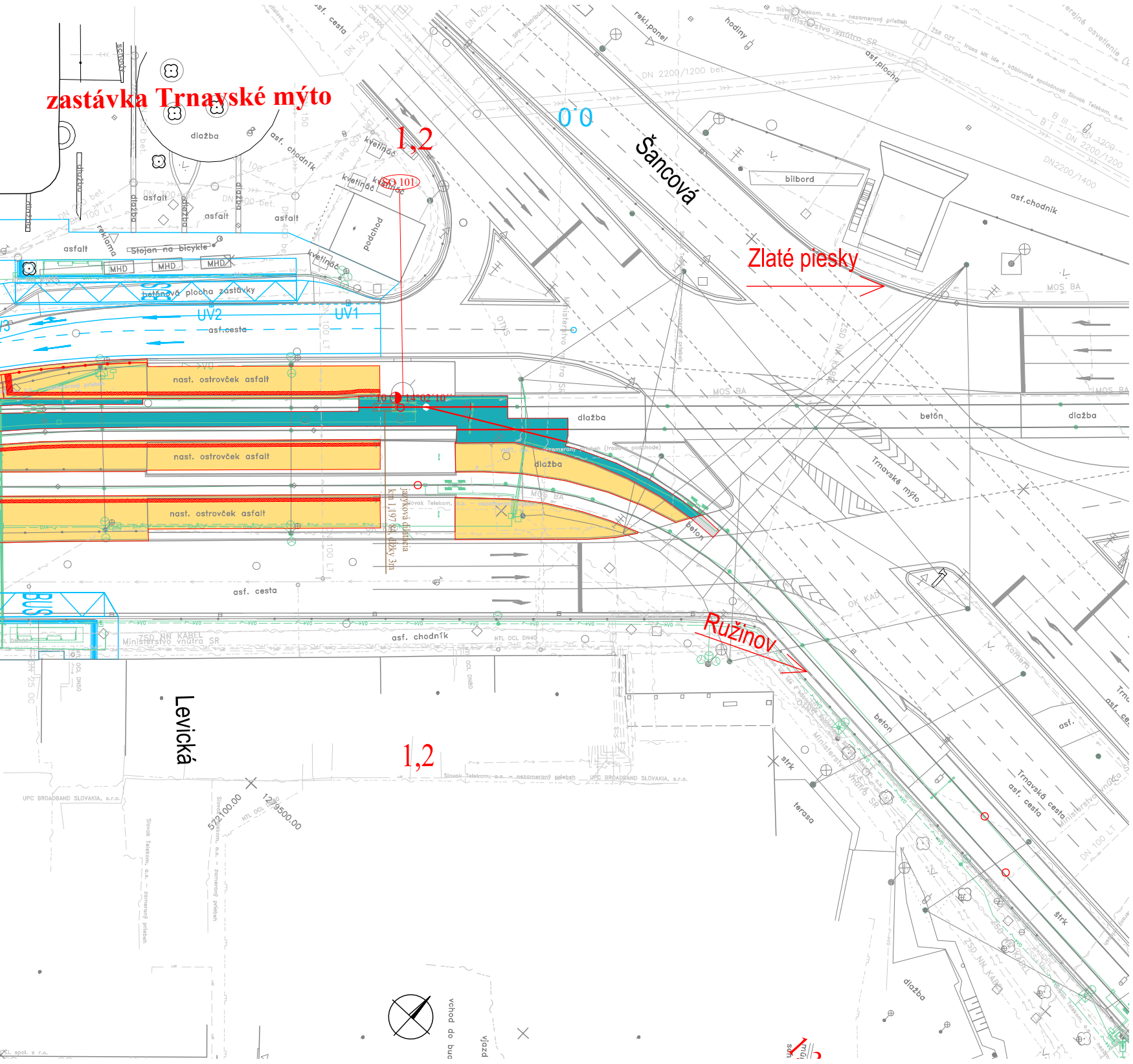
zastávka Trnavské mýto
1,2
0,0
Šancová
SO 101
Zlaté piesky
bilbord
asf.chodník
podchod
kvetináč
dlažba
asfalt
Stojan na bicykle
MHD
betónová plocha zastávky
UV2
UV1
asf.cesta
nast. ostrovček asfalt
dlažba
betón
Trnavské mýto
MOS BA
Ružinov
asf. chodník
BUS
Levická
1,2
terasa
štrk
Trnavská cesta
asf. cesta
dlažba

EURÓPSKA ÚNIA
Európske štrukturálne a investičné fondy
OP Integrovaná infraštruktúra 2014 – 2020

MINISTERSTVO
DOPRAVY A VÝSTAVBY
SLOVENSKEJ REPUBLIKY

D-101

SÚRADNICOVÝ SYSTÉM: S–JTSK v realizácii JTSK

VÝŠKOVÝ SYSTÉM: Bpv

NÁZOV STAVBY

Modernizácia električkových tratí
RUŽINOVSKÁ RADIÁLA

OBJEDNÁVATEĽ

BRATISLAVA

Hlavné mesto Slovenskej republiky Bratislava
Primaciálne nám. 1, 814 99 Bratislava

PROJEKTANT

DOPRAVOPROJEKT

DOPRAVOPROJEKT, a.s.
Kominárska 141/2,4
832 03 Bratislava

HLAVNÝ INŽINIER PROJEKTU	Ing. Nikola Grančič	PODPIS
ČÍSLO ZÁKAZKY	8632–01	

PROJEKTANT OBJEKTU

DOPRAVOPROJEKT

DOPRAVOPROJEKT, a.s., divízia Bratislava II, Kominárska 141/2,4, 832 03 Bratislava

ZODPOVEDNÝ PROJEKTANT	Ing. Martin Zajiček	PODPIS
VYPRACOVAL	Ing. Martin Zajiček	PODPIS
KONTROLOVAL	Ing. Igor Karchutňák	PODPIS
IDENTIFIKAČNÉ ČÍSLO PRÍLOHY	MET–RR–DSP–C–D000–10100–012–X	

KRAJ: BRATISLAVSKÝ
OKRES: Bratislava I, Bratislava II, Bratislava III
KATASTRÁLNE ÚZEMIE: Staré Mesto, Nové Mesto, Nivy, Ružinov

NÁZOV OBJEKTU

ELEKTRIČKOVÝ SPODOK A ZVRŠOK

NÁZOV PRÍLOHY

SITUÁCIA
KM 0,6 – KM 1,2

DÁTUM	05.2023
FORMÁT	8 x A4
MIERKA	1:500
STUPEŇ PD	DSP
Č. ZÁKAZKY	8632–01
Č. SÚPRAVY	
Č. PRÍLOHY	012