Situácia č.1
M 1:500

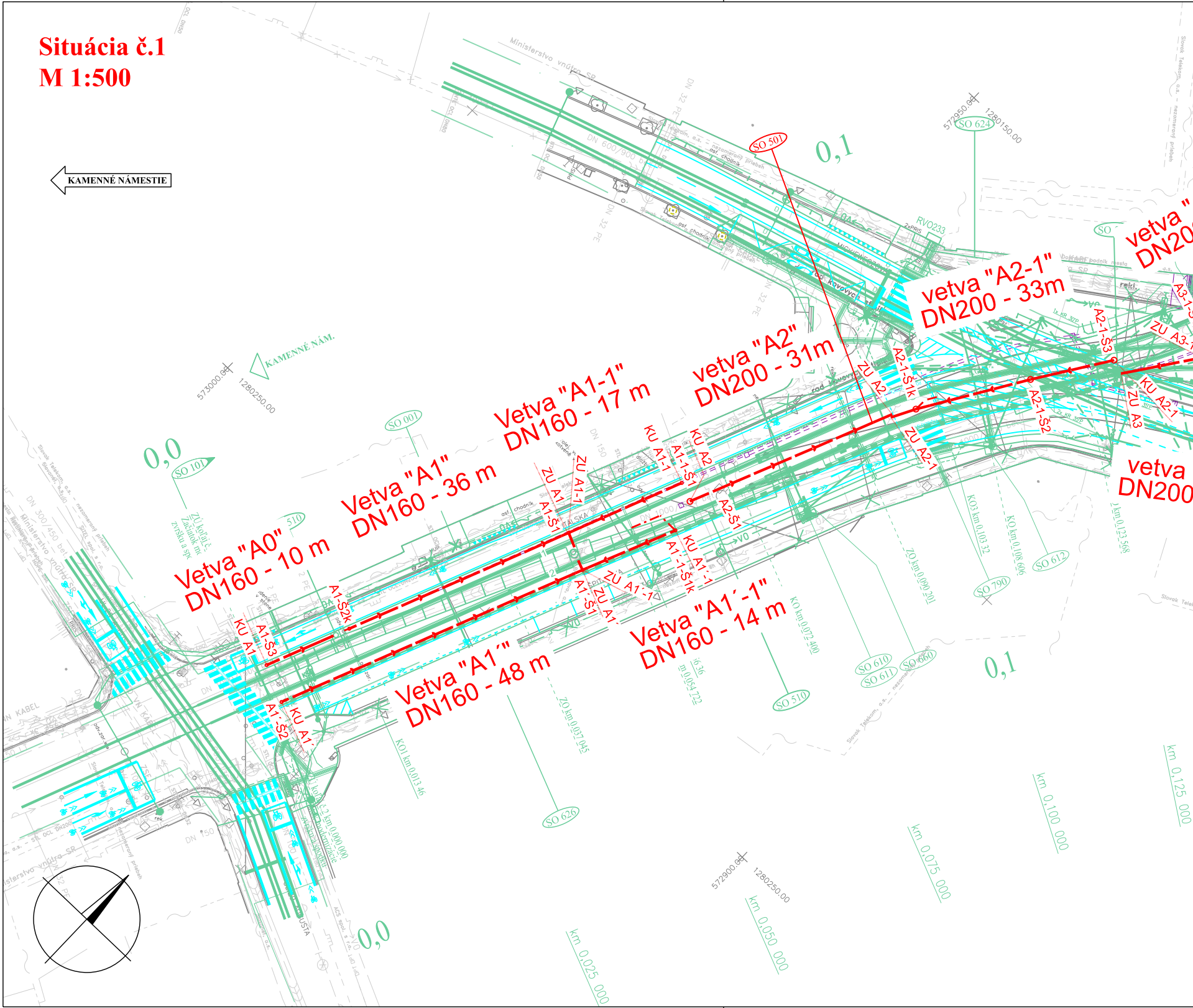
KAMENNÉ NÁMESTIE
KAMENNÉ NÁM.
Vetva "A0" DN160 - 10 m
Vetva "A1" DN160 - 36 m
Vetva "A1-1" DN160 - 17 m
vetva "A2" DN200 - 31m
vetva "A2-1" DN200 - 33m
Vetva "A1´" DN160 - 48 m
Vetva "A1´-1" DN160 - 14 m
vetva "
DN20
vetva
DN200
KU A1
A1-Š3
A1-Š2k
ZU A1
A1-Š1
ZU A1-1
KU A1-1
A1-1-Š1
KU A2
A2-Š1
ZU A2
A2-1-Š1k
ZU A2-1
A2-1-Š2
A2-1-Š3
KU A2-1
ZU A3
ZU A3-1
A3-1-Š
A1´-Š2
KU A1´
A1´-Š1
ZU A1´
ZU A1´-1
KU A1´-1
A1´-1-Š1k
SO 501
SO 624
SO 001
SO 101
SO 510
SO 612
SO 790
SO 610
SO 611
SO 660
SO 626
0,0
0,1
km 0,025 000
km 0,050 000
km 0,075 000
km 0,100 000
km 0,125 000
KO1 km 0,013 46
ZO km 0,037 045
KO km 0,072 400
ZO km 0,090 201
KO3 km 0,103 32
KO km 0,108 606
573000.00
1280250.00
572950.00
1280150.00
572900.00
1280250.00
Ministerstvo vnútra SR
Slovak Telekom, a.s.
DN 600/900
DN 32 PE
DN 150
DN 300/450
RVO233
MICKIEWICZOVA
asf. chodník

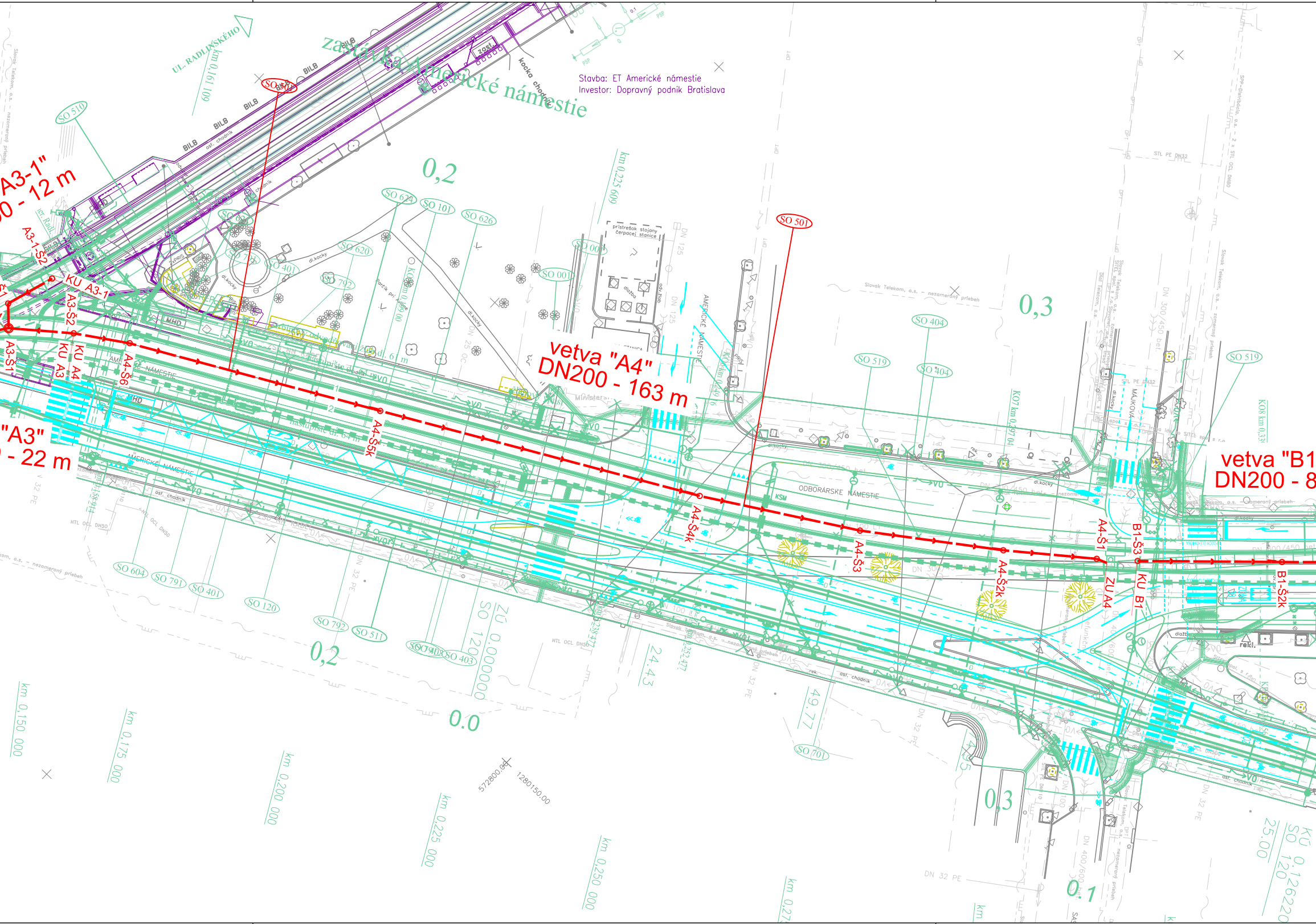
Stavba: ET Americké námestie
Investor: Dopravný podnik Bratislava
zastávka Americké námestie
UL. RADLINSKÉHO
km 0,161 09
BILB
SO 510
SO 501
SO 501
A3-1"
0 - 12 m
A3-1-Š2
KU A3-1
A3-Š2
KU A4
KU A3
A3-Š1
A4-Š6
"A3"
- 22 m
AMERICKÉ NÁMESTIE
vetva "A4"
DN200 - 163 m
A4-Š5k
A4-Š4k
A4-Š3
A4-Š2k
A4-Š1
ZÚ A4
B1-Š3
KU B1
B1-Š2k
vetva "B1
DN200 - 8
0,2
0,3
0,0
0,1
SO 624
SO 101
SO 626
SO 620
SO 401
SO 792
SO 001
SO 404
SO 519
SO 604
SO 791
SO 120
SO 511
SO 403
SO 701
km 0,225 609
KOT km 0,297 04
ODBORÁRSKE NÁMESTIE
MÁJKOVÁ
prístrešok stojany čerpacej stanice
Parčík pri Avione
SO 120 ZÚ 0,000000
24,43
49,77
25,00
KÚ 0,126220 SO 120
km 0,150 000
km 0,175 000
km 0,200 000
km 0,225 000
km 0,250 000
km 0,275
572800,00
1280150,00
Slovak Telekom, a.s. - nezameraný priebeh
NTL OCL DN50
DN 32 PE
STL PE DN32
asf. chodník
dl.kocky
kocka chodník

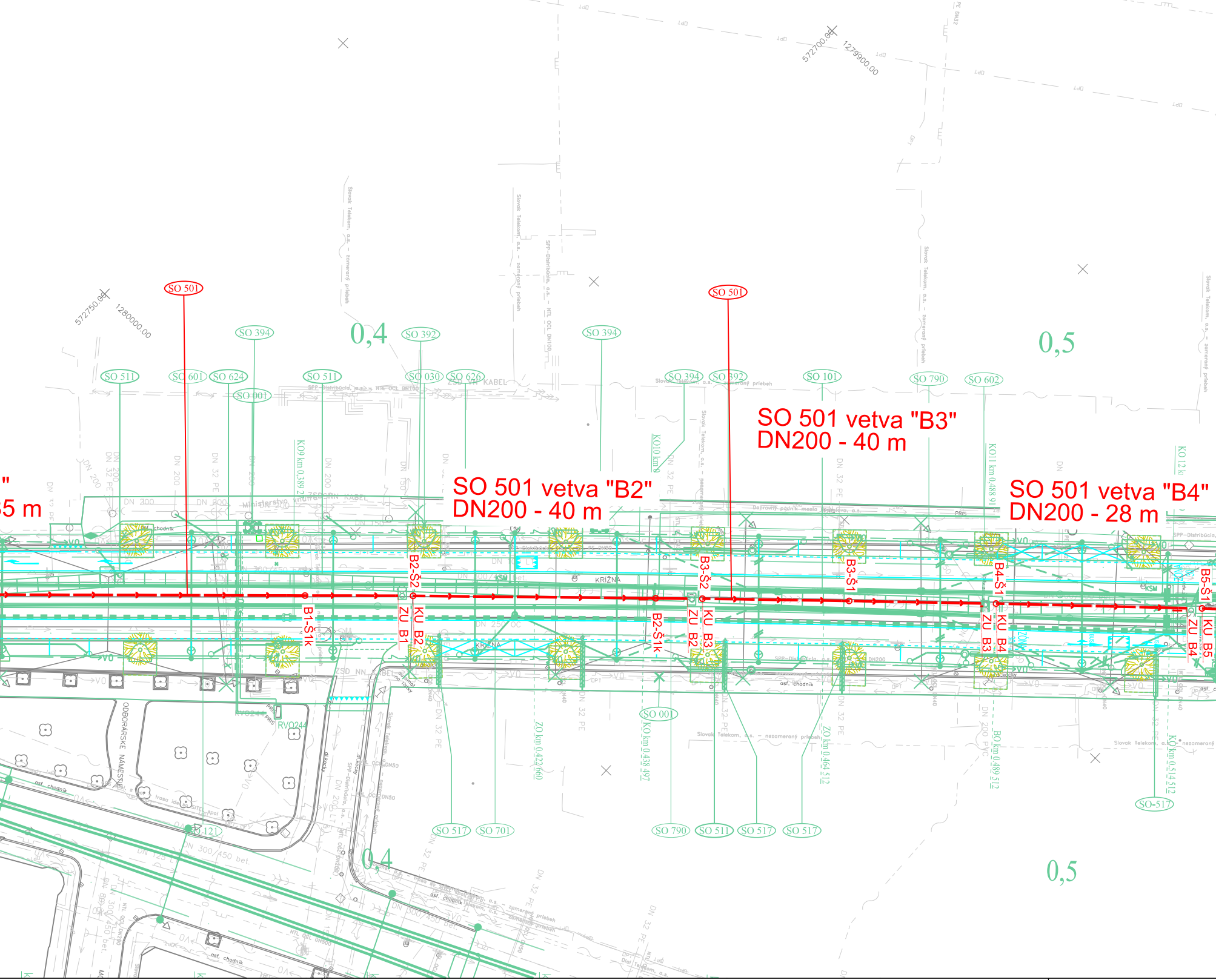
SO 501 vetva "B2"
DN200 - 40 m
SO 501 vetva "B3"
DN200 - 40 m
SO 501 vetva "B4"
DN200 - 28 m
5 m
SO 501
SO 501
0,4
0,5
0,4
0,5
572750.00
1280000.00
572700.00
1279900.00
SO 511
SO 601
SO 624
SO 394
SO 001
SO 511
SO 030
SO 392
SO 626
SO 394
SO 394
SO 392
SO 101
SO 790
SO 602
KO9 km 0,389 2
KO10 km 0
KO11 km 0,488 91
KO12 k
B1-Š1k
ZU B1
KU B2
B2-Š2
B2-Š1k
ZU B2
KU B3
B3-Š2
B3-Š1
B4-Š1
ZU B3
KU B4
B5-Š1
ZU B4
KU B5
KRIŽNA
KRIŽNA
ZSD VN KABEL
ZSD NN KABEL
SPP-Distribúcia, a.s. - NTL OCL DN100
Slovak Telekom, a.s. - zameraný priebeh
Slovak Telekom, a.s. - nezameraný priebeh
Dopravný podnik mesta Bratislava, a.s.
ODBORÁRSKE NÁMESTIE
Ministerstvo
DN 200
DN 32 PE
DN 300/450 bet.
DN 250 OC
DN 150
DN 125
ZO km 0,422 660
KO km 0,438 497
ZO km 0,464 512
BO km 0,489 512
KO km 0,514 512
SO 001
SO 517
SO 701
SO 790
SO 511
SO 517
SO 517
SO-517
SO 121
RVO244
asf. chodník
VO
KSM
PRIS

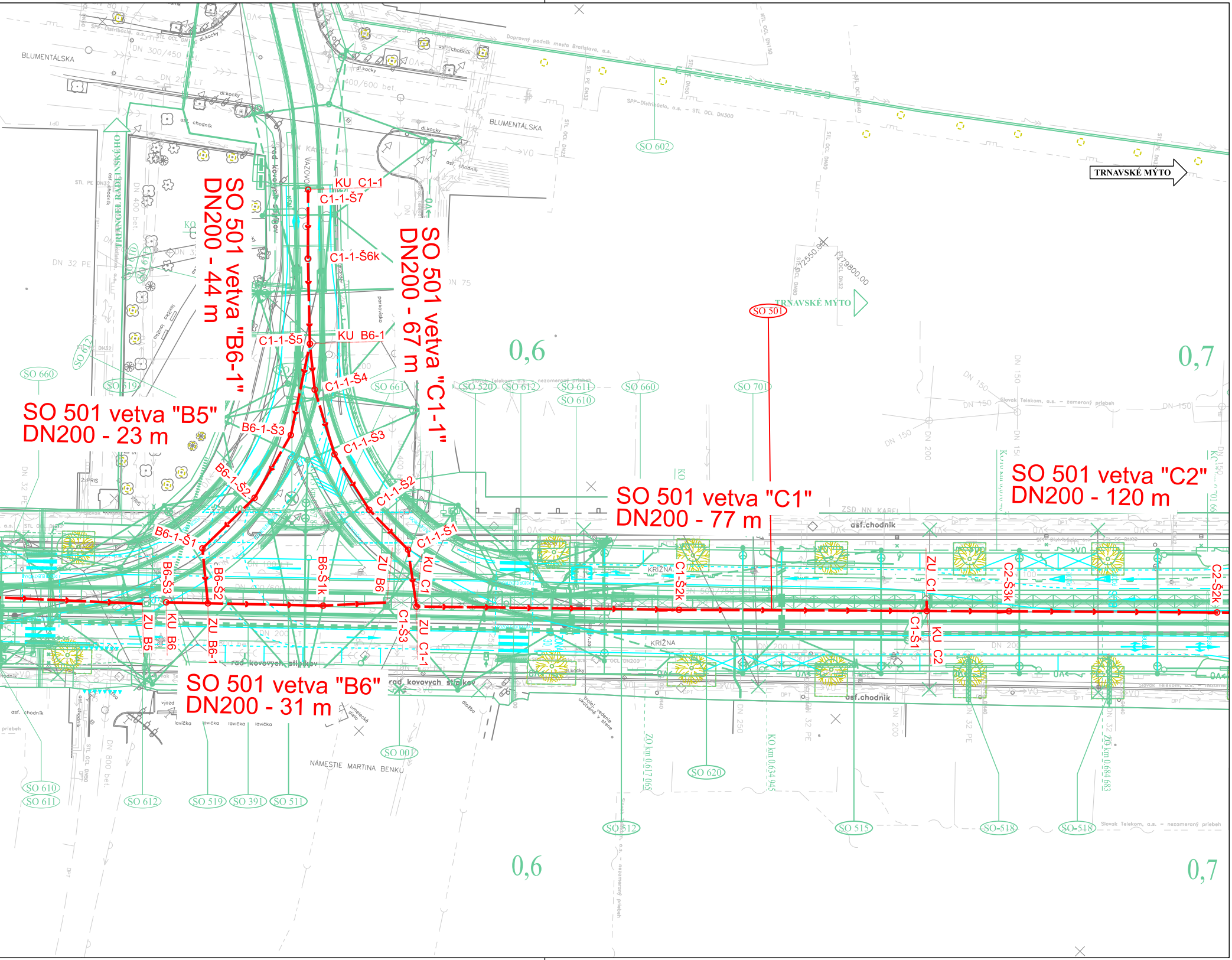
SO 501 vetva "B5"
DN200 - 23 m
SO 501 vetva "B6-1"
DN200 - 44 m
SO 501 vetva "C1-1"
DN200 - 67 m
SO 501 vetva "C1"
DN200 - 77 m
SO 501 vetva "C2"
DN200 - 120 m
SO 501 vetva "B6"
DN200 - 31 m
KU C1-1
C1-1-Š7
C1-1-Š6k
C1-1-Š5
KU B6-1
C1-1-Š4
B6-1-Š3
C1-1-Š3
B6-1-Š2
C1-1-Š2
B6-1-Š1
C1-1-Š1
B6-Š3
B6-Š2
B6-Š1k
ZU B6
KU C1
ZU B5
KU B6
ZU B6-1
C1-Š3
ZU C1-1
C1-Š2k
ZU C1
C1-Š1
KU C2
C2-Š3k
C2-Š2k
SO 501
TRNAVSKÉ MÝTO
BLUMENTÁLSKA
KRIŽNA
NÁMESTIE MARTINA BENKU
TRNAVSKÉ MÝTO
Dopravný podnik mesta Bratislava, a.s.
SPP-Distribúcia, a.s. - STL OCL DN300
asf. chodník
rad kovových stĺpikov
0,6
0,7
SO 602
SO 660
SO 519
SO 661
SO 520
SO 612
SO 611
SO 610
SO 660
SO 701
SO 001
SO 620
SO 610
SO 611
SO 612
SO 519
SO 391
SO 511
SO 512
SO 515
SO 518
SO 518
ZO km 0,617 065
KO km 0,634 945
ZO km 0,684 683
Slovak Telekom, a.s. - nezameraný priebeh
Y-72550,00
X-1279800,00

LEGENDA:

- SO 501 Odvodnenie električkovej trate
- zameraný jestvujúci stav
- súvisiace objekty stavby
- vodorovné dopravné značenie
- asanácie, výruby

NOVÉ INŽ. SIETE, VEDENIA A ÚPRAVY:

- kanalizácia, odvodnenie
- plynovod
- vodovod
- silnoprúdové vedenia NN
- silnoprúdové vedenia VN
- verejné osvetlenie
- oznamovacie vedenia

ORIENTAČNÝ ZÁKRES JESTVUJÚCICH INŽ. SIETÍ

- kanalizácia
- plynovod NTL
- plynovod STL
- vodovod
- horúcovod
- silnoprúdové vedenia NN
- silnoprúdové vedenia VN
- verejné osvetlenie
- oznamovacie vedenia
- optické vedenia

EURÓPSKA ÚNIA
Európske štrukturálne a investičné fondy
OP Integrovaná infraštruktúra 2014 – 2020

MINISTERSTVO
DOPRAVY A VÝSTAVBY
SLOVENSKEJ REPUBLIKY

D-501

SÚRADNICOVÝ SYSTÉM: S-JTSK v realizácii JTSK

VÝŠKOVÝ SYSTÉM: Bpv

NÁZOV STAVBY

Modernizácia električkových tratí
RUŽINOVSKÁ RADIÁLA

OBJEDNÁVATEĽ

BRATISLAVA

Hlavné mesto Slovenskej republiky Bratislava
Primaciálne nám. 1, 814 99 Bratislava

PROJEKTANT

DOPRAVOPROJEKT

DOPRAVOPROJEKT, a.s.
Kominárska 141/2,4
832 03 Bratislava

HLAVNÝ INŽINIER PROJEKTU	Ing. Nikola Grančič	PODPIS
ČÍSLO ZÁKAZKY	8632-01	

PROJEKTANT OBJEKTU

DOPRAVOPROJEKT

DOPRAVOPROJEKT, a.s., divízia Bratislava II, Kominárska 141/2,4, 832 03 Bratislava

ZODPOVEDNÝ PROJEKTANT	Ing. Adriana Jakubíková	PODPIS Jakubíková
VYPRACOVAL	Ing. Adriana Jakubíková	PODPIS Jakubíková
KONTROLOVAL	Ing. Ján Zajac	PODPIS
IDENTIFIKAČNÉ ČÍSLO PRÍLOHY	MET-RR-DSP-C-D000-50100-011-X	

KRAJ: BRATISLAVSKÝ
OKRES: Bratislava I, Bratislava II, Bratislava III
KATASTRÁLNE ÚZEMIE: Staré Mesto, Nové Mesto, Nivy, Ružinov

NÁZOV OBJEKTU

ODVODNENIE ELEKTRIČKOVEJ TRATE

NÁZOV PRÍLOHY

SITUÁCIA č.1
KM 0,0 – KM 0,7

DÁTUM	05/2023
FORMÁT	9xA4
MIERKA	1:500
STUPEŇ PD	DSP
Č. ZÁKAZKY	8632-01
Č. SÚPRAVY	
Č. PRÍLOHY	011